

施設名	園部川
提案区分	安心・安全整備
提案箇所	南丹市園部町仁江神崎 神屋橋上流左岸側
提案内容	堤防の嵩上げ及び拡幅

現在の状況	護岸高の不整合がある。
-------	-------------

位置図



平面図



現況写真



管理用通路も
1~2m程度
確保



護岸高の不整合
はあるが堤防高
は整合



審査結果

実施しない (H26-111(実施しない)と同一。現時点で治水上支障がない。)

施設名	園部川
提案区分	安心・安全整備
提案箇所	南丹市園部町仁江大木 木畑橋上流
提案内容	土砂浚渫

現在の状況	河川流水が水衝部に向かうことによる河床断面の不均衡が見られる。
-------	---------------------------------

位置図



平面図



現況写真

木畑橋より下流



木畑橋上流にある帯工
下流左岸側の護床工設置
高と整合

流心が水衝部(左岸)に
偏っている。



審査結果

実施②

施設名	園部川
提案区分	安心・安全整備
提案箇所	南丹市園部町仁江神崎 神崎橋上流左岸側
提案内容	堤防の嵩上げ及び改修

現在の状況
井堰から取水した余り水が園部川に戻るまでの護岸が低い状況。なお、護岸背後の地山は高く、余水吐の奥にはゲート等も存在。左右岸の護岸高に不整合。取水堰付近に比べ下流護岸はさらに低くなる。

位置図



平面図

--- 水の流れ

- 区間1 背後に水路があるが護岸と水路に囲まれた地山は高い。
- 区間2 ゲート(流れ屈曲位置)で余水は園部川に戻る背後の地山は高い。



現況写真



左右岸の護岸高に差異あり



取水堰付近
(提案箇所
上流端)



余水吐



下流端




審査結果

実施③

施設名	園部川
提案区分	安心・安全整備
提案箇所	南丹市園部町仁江乙溝畑 伊津橋
提案内容	擁壁の改修

現在の状況	伊津橋下流右岸の護岸基礎部洗掘
-------	-----------------



審査結果

他事業で実施

施設名	綾部宮島線
提案区分	安心・安全整備
提案箇所	南丹市美山町萱野 萱野バス停
提案内容	舗装修繕

現在の状況	萱野バス停留所付近に、降雨時に水が溜まりやすくなっており、歩行やバスの乗降に支障をきたしている。
-------	--

位置図



現況写真



審査結果	実施① (H26-184(実施)と同一)
------	----------------------

実施①	(H26-184(実施)と同一)
-----	------------------

施設名	綾部宮島線
提案区分	安心・安全整備
提案箇所	南丹市美山町萱野
提案内容	竹の伐採及び除草

現在の状況	竹や草が繁茂し、歩道の通行に支障を来している。
-------	-------------------------

位置図



Googleマップ使用

現況写真



至:宮島



至:宮島

審査結果

実施しない

(美化の効果が一時的な環境整備)

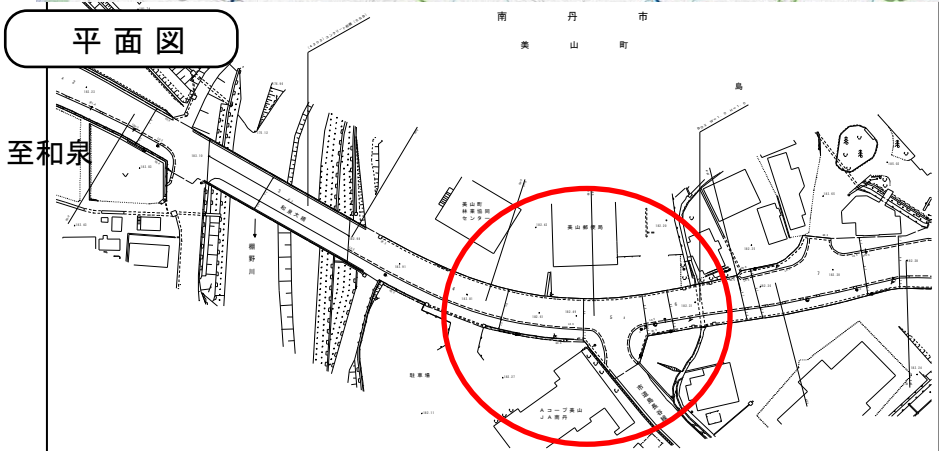
施設名	和泉宮脇線
提案区分	安心・安全整備
提案箇所	南丹市美山町島
提案内容	減速を促す安全施設の設置

現在の状況	改良済区間であり、速度を出しやすい。 比較的カーブのきつい箇所(R=90)となっている。
-------	---

位置図



平面図



現況写真



至宮脇



至宮脇

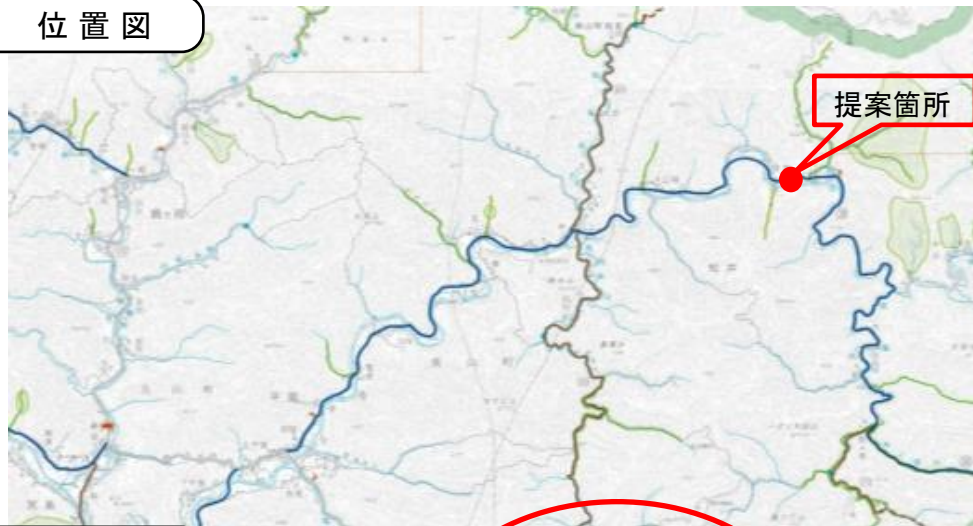
審査結果

実施①

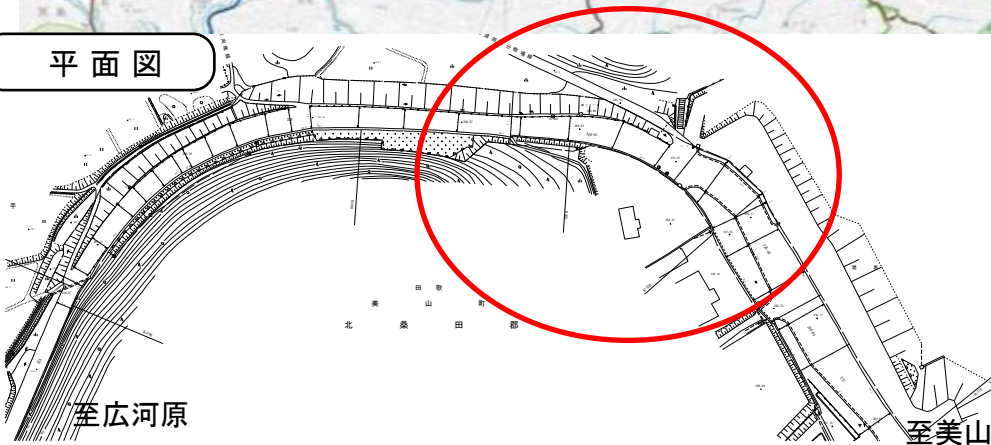
施設名	京都広河原美山線
提案区分	安心・安全整備
提案箇所	南丹市美山町田歌 五波条田歌公民館～上流へ100m地点よりその先約100m
提案内容	カーブミラーの設置及び道路拡幅

現在の状況	2車線から1車線への移行箇所で、見通しの悪いカーブ区間
-------	-----------------------------

位置図



平面図



現況写真



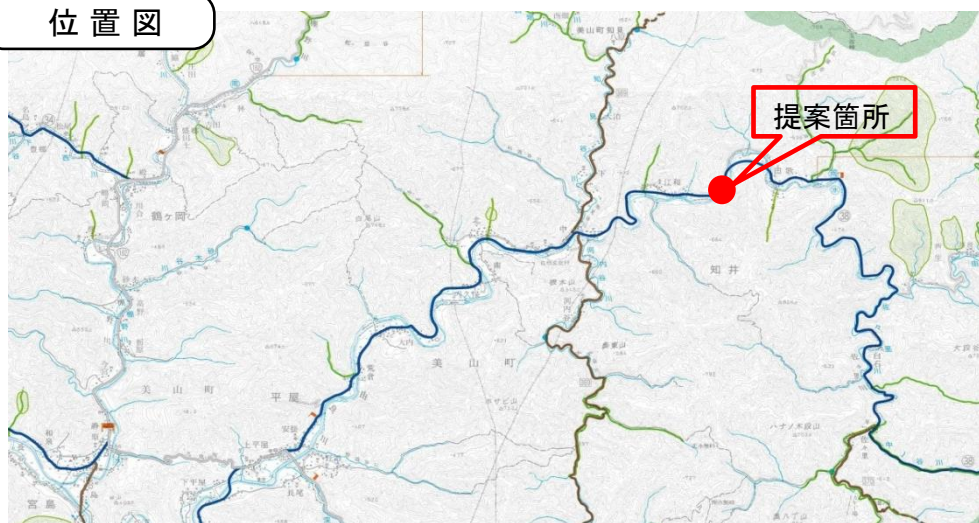
審査結果

実施① (カーブミラーのみ実施)

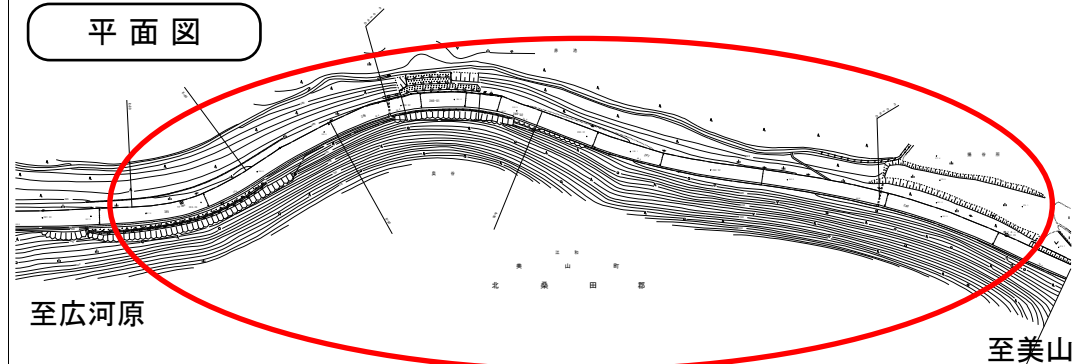
施設名	京都広河原美山線
提案区分	安心・安全整備
提案箇所	南丹市美山町江和 江和～田歌
提案内容	道路拡幅及び歩道・自転車道の設置

現在の状況	1. 5車線整備区間の隣接箇所、大型車と普通車の離合は困難。
-------	--------------------------------

位置図



平面図



現況写真



至美山



至広河原

審査結果

実施しない
 (複数年を要する大規模な工事であるため。H27-298と同一)

施設名	栄町急傾斜地(砂防)
提案区分	安心・安全整備
提案箇所	南丹市園部町栄町1号 裏山の境界に沿った約10m
提案内容	防護壁の延伸

現在の状況	降雨時に壁面背後からの水の流出はなかった。
-------	-----------------------

位置図



平面図



現況写真



審査結果

実施しない (急傾斜地崩壊危険区域外)