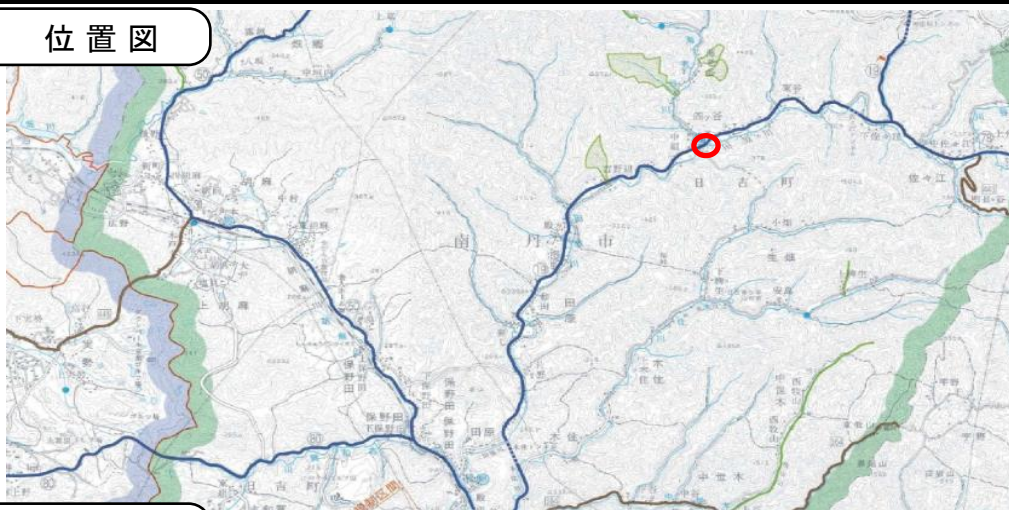


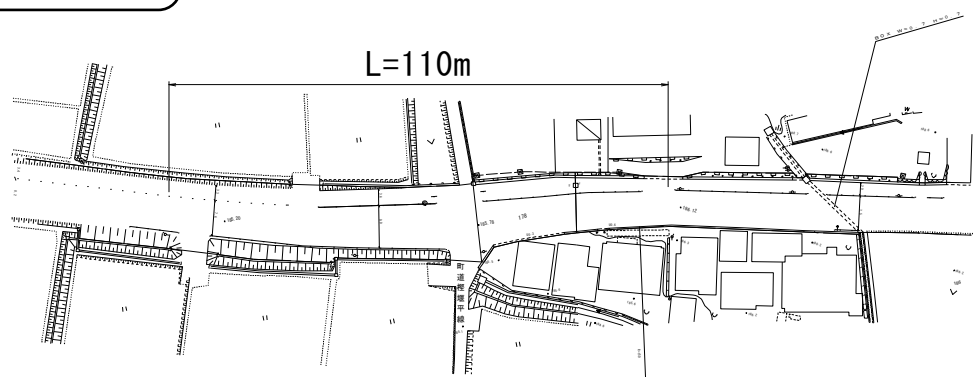
施設名	園部平屋線
提案区分	安心・安全整備
提案箇所	南丹市日吉町四ツ谷 家ノ前23番地 南丹市営バス「吉野辺」バス停付近から側約50m～100m
提案内容	道路改良

現在の状況	府道の線形がS字になっており、また家屋もあることから平屋側からの町道桧塚平線への視距が悪く危険な状態である。
-------	--

位置図



平面図



現況写真



審査結果

実施①

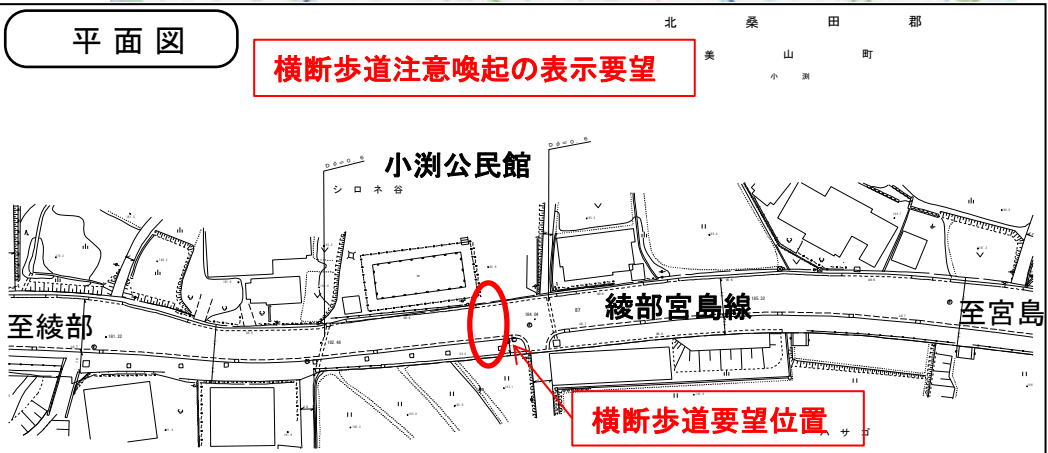
施設名	綾部宮島線
提案区分	安心・安全整備
提案箇所	南丹市美山町小湊 小湊公民館前
提案内容	横断歩道注意喚起の表示

現在の状況 緩いカーブの連続している箇所で、特に西側からの見通しが悪い。

位置図



平面図



現況写真



審査結果

実施② (横断歩道の設置が採択された場合、実施とする。)

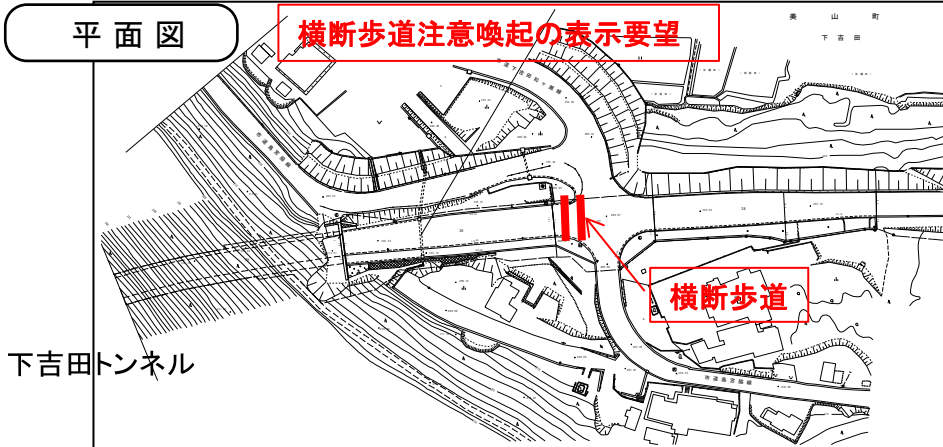
施設名	和泉宮脇線
提案区分	安心・安全整備
提案箇所	南丹市美山町島 下吉田トンネル島側
提案内容	横断歩道注意喚起の表示

現在の状況	トンネル出口付近(坑口からL=70m)であり、若干視認性が悪い。
-------	----------------------------------

位置図



平面図



現況写真



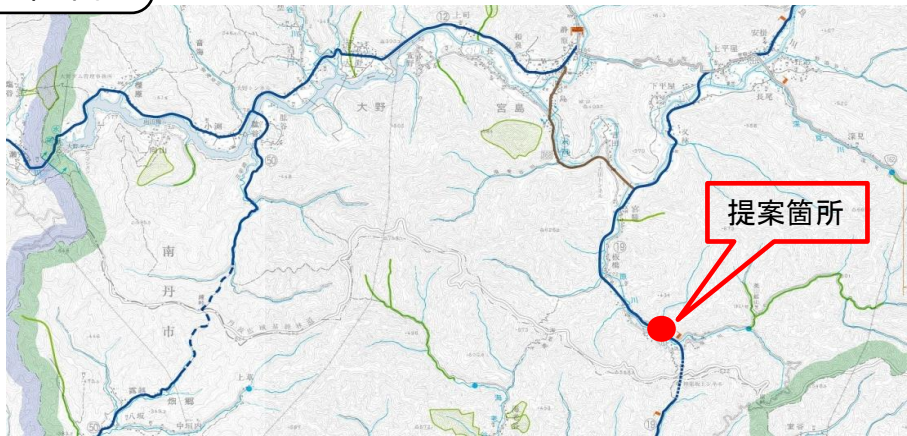
審査結果

実施①

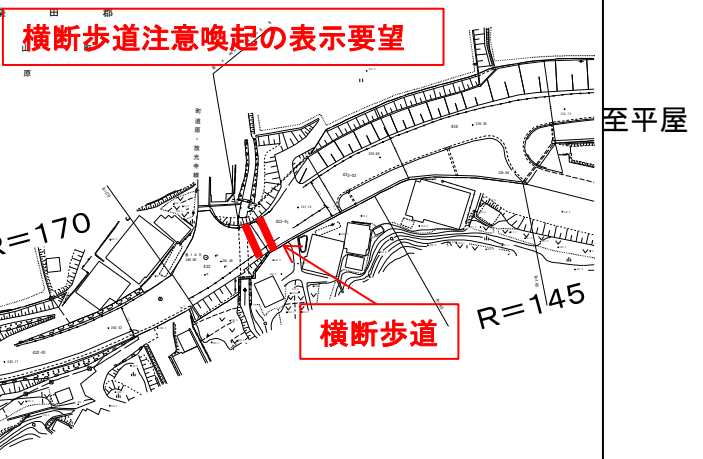
施設名	園部平屋線
提案区分	安心・安全整備
提案箇所	南丹市美山町原 市営バス停留所付近 横断歩道前後
提案内容	横断歩道注意喚起の表示

現在の状況 緩いカーブが連続(R=145、170)しており若干視認性が悪い。

位置図



平面図



現況写真



審査結果

実施①

施設名	西川
提案区分	安心・安全整備
提案箇所	南丹市美山町豊郷 名島橋上流右岸 約20m区間
提案内容	護岸整備
現在の状況	護岸が崩れている

現況写真



位置図



平面図



審査結果

実施②

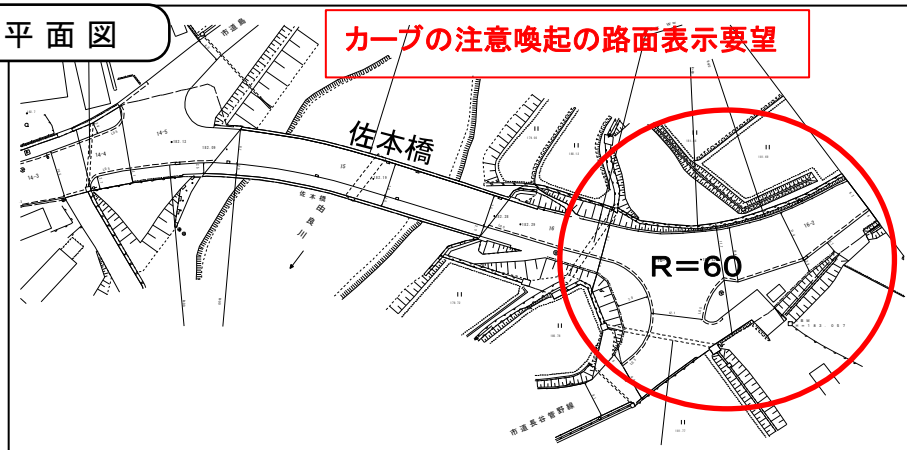
施設名	和泉宮脇線
提案区分	安心・安全整備
提案箇所	南丹市美山町島 佐本橋 下吉田トンネル方面
提案内容	通学路注意喚起の表示

現在の状況	本路線の内、比較的きついカーブの箇所となっている。 (R=60m 設計速度40km)
-------	---

位置図



平面図



現況写真



審査結果

実施①

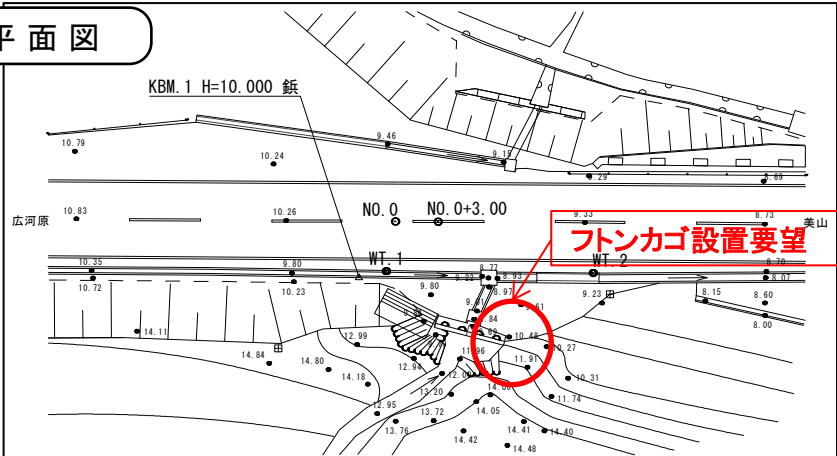
施設名	京都広河原美山線
提案区分	安心・安全整備
提案箇所	南丹市美山町内久保ヒロデ 頭首工(堰本体)川下袖部
提案内容	フンカゴの設置

現在の状況 大雨の際に堰の下流部より土砂が流出することが考えられる。

位置図



平面図



現況写真



審査結果

実施しない

(一定の対策済である。)

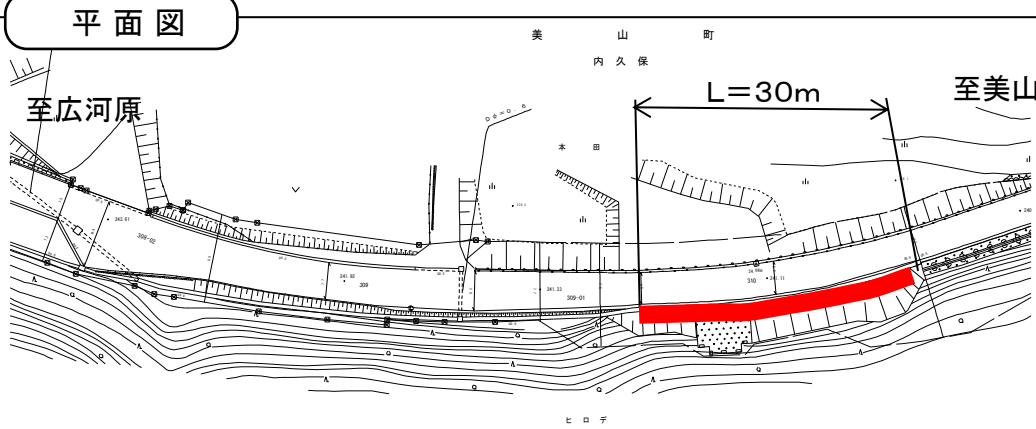
施設名	京都広河原美山線
提案区分	安心・安全整備
提案箇所	南丹市美山町内久保 ヒロデ 落石防止ネット擁護～法面工まで約30m
提案内容	法面保護

現在の状況 道路法面が崩れ、水路を塞ぐことが想定される。

位置図



平面図



現況写真



審査結果

実施②

施設名	下谷川
提案区分	安心・安全整備
提案箇所	南丹市美山町豊郷下谷 神谷川合流点～起点
提案内容	護岸及び護床の修繕

現在の状況	護岸が崩れている
-------	----------

位置図



平面図



現況写真

上流側 5



4

審査結果

実施②



3



2



下流側 1

施設名	園部川
提案区分	安心・安全整備
提案箇所	南丹市園部町仁江 中田 坂田橋上流右岸
提案内容	土砂浚渫

現在の状況	右岸側に堤脚盛土していた土砂の撤去 地元要望が根強い。
-------	--------------------------------

位置図



平面図



現況写真



右岸法尻の堤脚盛土



審査結果

実施③