

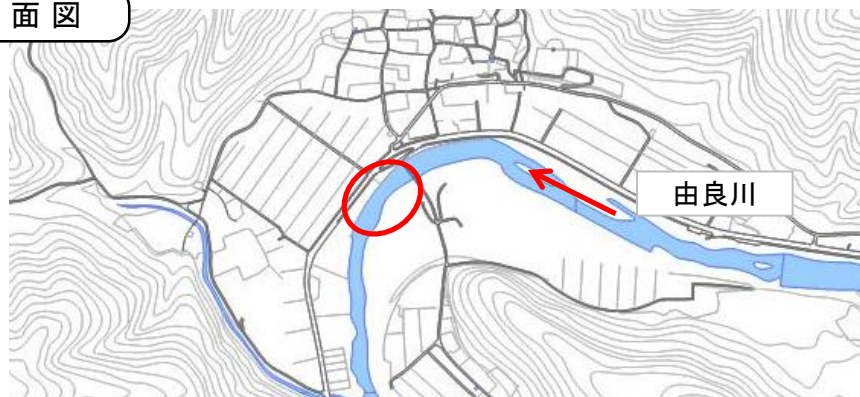
施設名	由良川
提案区分	安心・安全整備
提案箇所	南丹市美山町北
提案内容	土砂浚渫

現在の状況	かなりの土砂の堆積が見られる。
-------	-----------------

位置図



平面図



現況写真



審査結果	他事業で実施
------	--------

施設名	京都広河原美山線
提案区分	安心・安全整備
提案箇所	南丹市美山町中 大隅商店前～中郵便局前
提案内容	融雪排水施設の改修
現在の状況	消雪パイプの流末付近であり、周辺と比べると低くなっており、排水が溜まりやすい状態となっている。



審査結果

他事業で実施

府民公募型整備事業(府民提案型)

受付番号

170

施設名	河内谷川
提案区分	安心・安全整備
提案箇所	南丹市美山町 河内谷
提案内容	土砂浚渫

現在の状況	土砂の堆積はみられるが、全体的には河床低下の傾向が見られる。
-------	--------------------------------


位置図



平面図



現況写真



審査結果

実施しない (河床低下の傾向がある。経過観察を続ける。)

施設名	八原田上弓削線(上坊橋)
提案区分	安心・安全整備
提案箇所	南丹市美山町河内谷 上坊橋
提案内容	橋梁架替、高欄改修

現在の状況	高欄高さが約45cm、橋梁は、架設後、約60年経過している。
-------	--------------------------------

現況写真



上坊橋

至:上弓削



高欄H=0.45m



位置図

平面図

提案箇所

審査結果

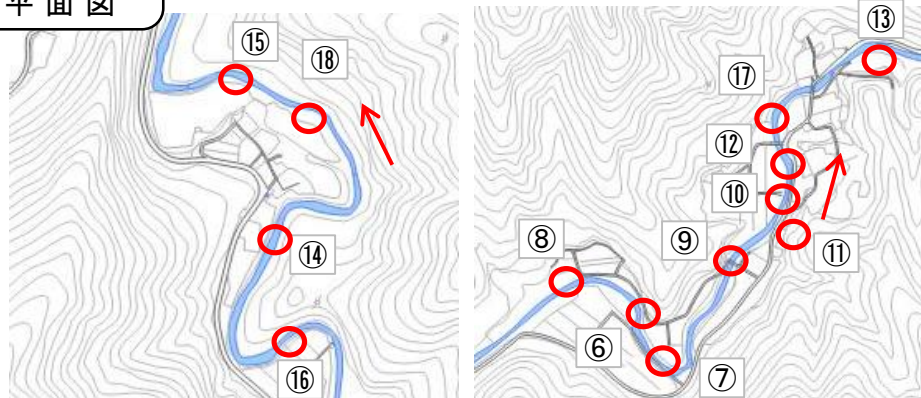
実施しない (複数年を要する大規模な工事であるため。)

施設名	河内谷川
提案区分	安心・安全整備
提案箇所	南丹市美山町河内谷
提案内容	石積等の復旧
現在の状況	護岸の老朽化や河床低下による損傷が見られる。


位置図



平面図



現況写真



審査結果

実施① (提案箇所⑥⑦⑩⑫⑬のみ実施)

府民公募型整備事業(府民提案型)

受付番号 173

施設名	八原田上弓削線
提案区分	安心・安全整備
提案箇所	南丹市美山町 河内谷
提案内容	石積の復旧

現在の状況	平成25年9月の台風18号により、路肩部の盛土が浸食されたと 思われる。通行には支障となっていない。
-------	---

現況写真



位置図



平面図



審査結果

実施② (提案箇所①のみ実施)

府民公募型整備事業(府民提案型)

受付番号

174

施設名	八原田上弓削線
提案区分	安心・安全整備
提案箇所	南丹市美山町河内谷 忠魂碑～梅ノ木付近の山林
提案内容	落石防止措置
現在の状況	モルタル吹付がされているが、老朽化によりひび割れ、剥離が確認できる。吹付法面より上については、落石対策は無い状況である。



審査結果

実施① (用地買収が必要)

府民公募型整備事業(府民提案型)

受付番号

175

施設名	八原田上弓削線
提案区分	安心・安全整備
提案箇所	南丹市美山町下宮代
提案内容	落石防止措置
現在の状況	落石対策工が未施工となっている区間であり、小規模の落石が発生している。



審査結果

他事業で実施

府民公募型整備事業(府民提案型)

受付番号

176

施設名	八原田上弓削線
提案区分	安心・安全整備
提案箇所	南丹市美山町下 杉波橋
提案内容	道路拡幅
現在の状況	提案箇所の前後は、道路が拡幅されているが、杉波橋の前後は、幅員が狭い状況となっている。



審査結果

実施しない（複数年を要する大規模な工事であるため。）

府民公募型整備事業(府民提案型)

受付番号

177

施設名	八原田上弓削線
提案区分	安心・安全整備
提案箇所	南丹市美山町知見
提案内容	道路拡幅
現在の状況	前後は、改良済み区間となっているが、提案区間は、未改良区間となっている。

現況写真



至:上弓削



至:上弓削



審査結果

実施しない（複数年を要する大規模な工事であるため。）