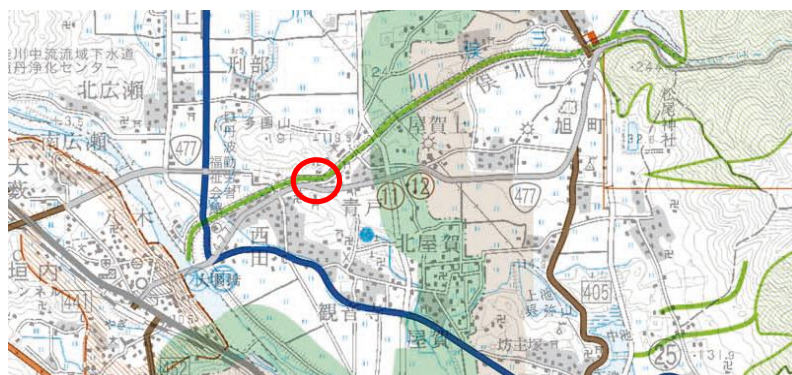


施設名	三俣川
提案区分	安心・安全整備
提案箇所	南丹市八木町西田 住吉橋上流～青戸
提案内容	土砂浚渫
現在の状況	土砂の堆積は見られる。

位置図



平面図



現況写真



審査結果

実施しない（早期対応の必要性はない。経過観測を続ける。）

府民公募型整備事業(府民提案型)

受付番号

126

施設名	国道162号
提案区分	安心・安全整備
提案箇所	南丹市美山町盛郷田土地内
提案内容	カーブミラー設置及び減速帯設置
現在の状況	大きくゆるやかなカーブ区間であり、見通しは、悪くないが、通行車両の多くは、スピードが出ていると思われる。



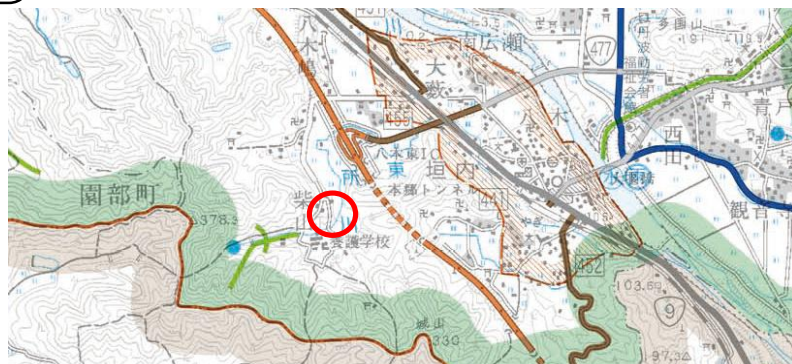
審査結果

実施しない（急なカーブ区間でないため。カーブミラーは市道管理者の対応）

施設名	東所川
提案区分	安心・安全整備
提案箇所	南丹市八木町八木嶋
提案内容	土砂浚渫

現在の状況	土砂の堆積は見られるが、洗掘箇所もある。
-------	----------------------

位置図



平面図



現況写真



審査結果

実施② (洗掘箇所があるため河床整正を実施)

府民公募型整備事業(府民提案型)

受付番号

136

施設名	園部川
提案区分	安心・安全整備
提案箇所	南丹市園部町天引岩ヶ元
提案内容	護岸改修

現在の状況	落差工下流蛇力ゴ施工部の下流は土羽護岸。提案箇所の堤防高は、その前後とほぼ同じ高さになっている。
-------	--

位置図



平面図



現況写真
提案箇所上流の状況



提案箇所下流の状況

審査結果


実施しない（治水上支障がない。経過観察を続ける。）

府民公募型整備事業(府民提案型)

受付番号

146

施設名	蛇ヶ谷川(砂防)
提案区分	安心・安全整備
提案箇所	南丹市園部町埴生
提案内容	護岸及び河床の修繕
現在の状況	砂防の流路工 整備された右岸護岸の基礎が露出。三面張の下流部での浸食も著しい。左岸が未整備なこともあり左岸への河岸浸食も進む。



位置図



平面図



審査結果

実施①

府民公募型整備事業(府民提案型)

受付番号

147

施設名	奈良ヶ谷川(砂防)
提案区分	安心・安全整備
提案箇所	南丹市園部町埴生奈良ヶ谷31
提案内容	護岸修繕

現在の状況	護岩整備が実施されていたが、破損 田畑への浸食が進む
-------	-------------------------------

現況写真



位置図



平面図



審査結果

実施②

府民公募型整備事業(府民提案型)

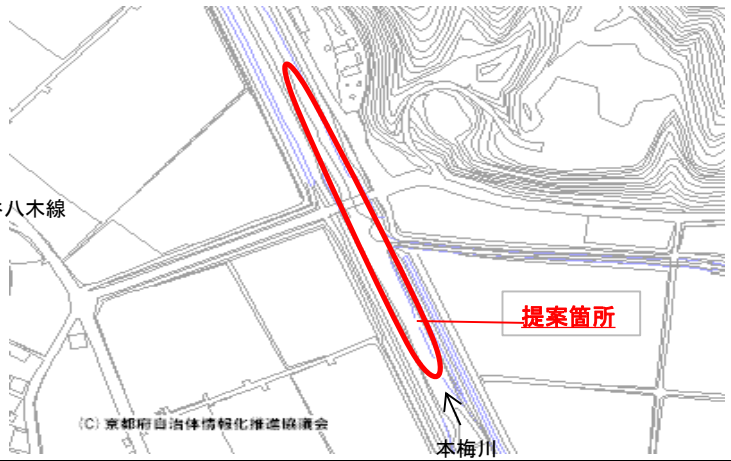
受付番号 148

施設名	本梅川
提案区分	安心・安全整備
提案箇所	南丹市園部町埴生南丹市園部町埴生 殿谷橋の上下流50m
提案内容	土砂浚渫
現在の状況	河床低下が見られるのみで、土砂の堆積は見られない。

位置図



平面図



現況写真



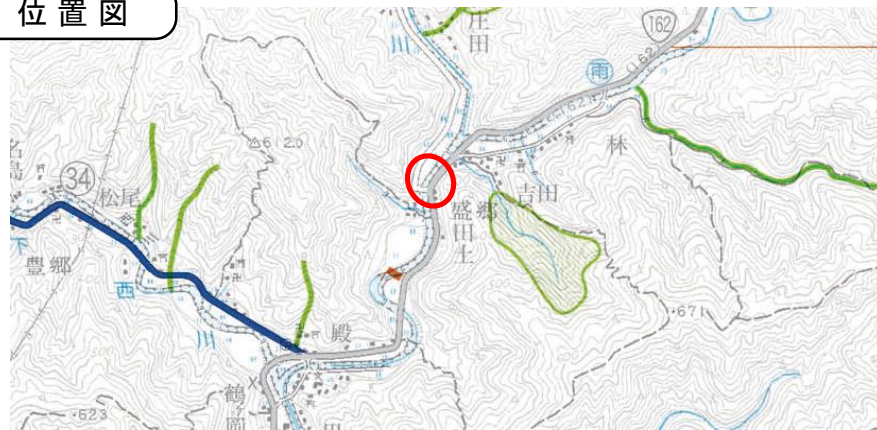
審査結果

実施しない（早期対応の必要性はない。経過観察を続ける。）

施設名	棚野川
提案区分	安心・安全整備
提案箇所	南丹市美山町盛郷田土
提案内容	護岸修繕

現在の状況	道路路肩の法面である河川護岸上の土羽部分に浸食が見られる。
-------	-------------------------------

位置図



平面図



現況写真



審査結果

実施① (H24府民提案72(国道162号)と同一であり、道路路肩に影響を及ぼしている区間のみ路肩補強を実施)

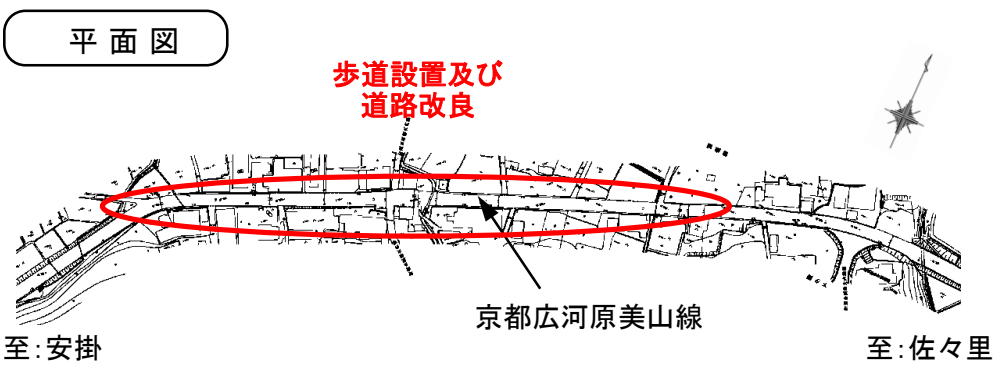
府民公募型整備事業(府民提案型)

受付番号

152

施設名	京都広河原美山線
提案区分	安心・安全整備
提案箇所	南丹市美山町内久保 地内
提案内容	歩道設置及び道路改良

現在の状況	かやぶきの里へのアクセス道路であることもあり、大型バス等の通行があり、歩行者にとって危険な状況にある。また、安掛側は、きついカーブとなっており見通しが悪い。
-------	--



審査結果	実施しない（複数年を要する大規模な工事であるため。）
------	----------------------------

施設名	由良川
提案区分	安心・安全整備
提案箇所	南丹市美山町内久保 大内
提案内容	河床整備

現在の状況	土砂の堆積は見られる。
-------	-------------

位置図



平面図



現況写真



審査結果

実施しない（早期対応の必要性はない。経過観測を続ける。）