

施設名	高屋川
提案区分	安心・安全整備
提案箇所	京丹波町井脇 井脇大橋下
提案内容	土砂浚渫

現在の状況	湾曲部に土砂の堆積が見られる
-------	----------------

現況写真



位置図



平面図



審査結果

実施しない

(早期対応の必要性はない。経過観察を続ける。)

施設名	遠方瑞穂線
提案区分	安心・安全整備
提案箇所	京丹波町鎌谷奥 休石地内 5m
提案内容	兼用護岸の復旧

現在の状況	豪雨により路肩部分が崩落しており、存置すれば舗装面にも影響が及ぶ可能性がある。
-------	---

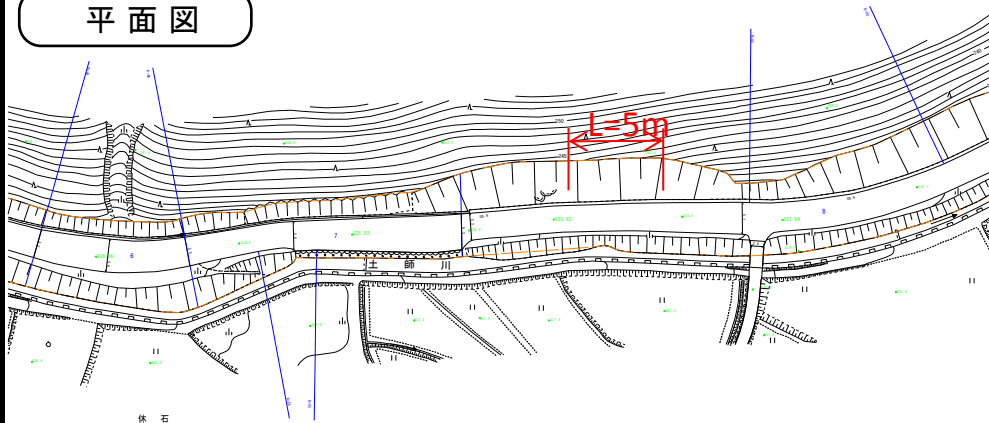
現況写真



位置図



平面図



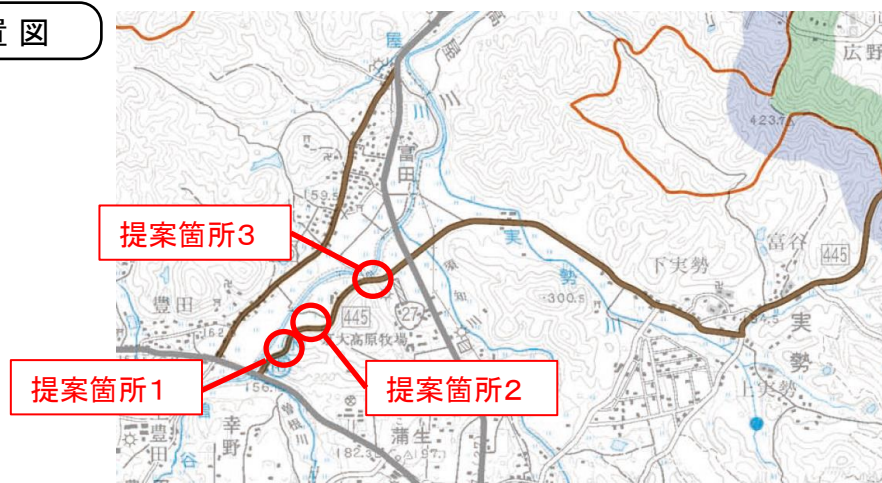
審査結果

実施①

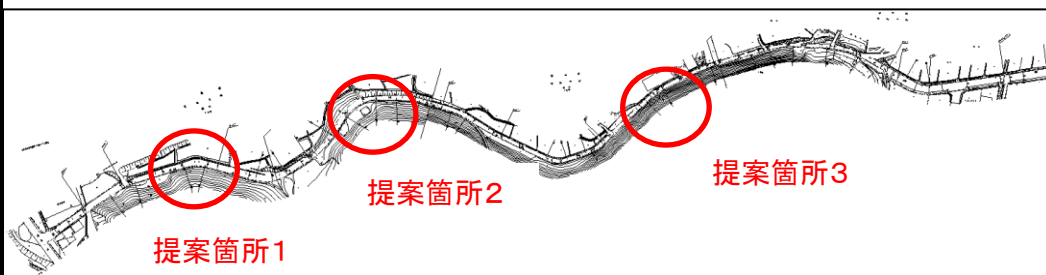
施設名	富田胡麻停車場線
提案区分	安心・安全整備
提案箇所	京丹波町豊田 国道9号交差点～石井食品までの急カーブ3箇所
提案内容	道路改良

現在の状況 幅員狭小で線形不良となっており、危険な状況である。

位置図



平面図



現況写真

提案箇所1



提案箇所2



提案箇所3



審査結果

実施①

施設名	高屋川
提案区分	安心・安全整備
提案箇所	京丹波町保井谷
提案内容	護床ブロックの設置及び護岸修繕

現在の状況	土羽護岸が削られている
-------	-------------

位置図



平面図



現況写真



審査結果

実施②



施設名	高屋川
提案区分	安心・安全整備
提案箇所	京丹波町保井谷
提案内容	護岸整備

現在の状況	護岸が崩れている
-------	----------

位置図



平面図



現況写真

上流から A



B

最下流 C



審査結果

実施②

(A、Bの箇所のみ実施)

施設名	高屋川
提案区分	安心・安全整備
提案箇所	京丹波町和田小井根
提案内容	護岸改修及び土砂浚渫

現在の状況	連節ブロックが壊れている 土砂が堆積している
-------	---------------------------

現況写真



位置図



平面図



審査結果

実施②

施設名	須知川
提案区分	安心・安全整備
提案箇所	京丹波町水戸小和田 稻荷神社の下流約200m右岸 延長L=20.0m
提案内容	護岸整備

現在の状況	護岸がなく、草が生えている
-------	---------------

位置図



平面図



現況写真



審査結果

実施しない

(岩が露出しており洗掘の恐れがないため。)

施設名	高屋川
提案区分	安心・安全整備
提案箇所	京丹波町町田及び上中島 上町田橋付近及び淵ノ上橋～下水処理場付近
提案内容	土砂浚渫及び竹の伐採

現在の状況

土砂が堆積している
樹木の枝が河川に垂れている

位置図



平面図



現況写真

下流から
1 浚渫



1 浚渫

審査結果

他事業で実施



2 立木伐採



3 立木伐採

施設名	井尻川
提案区分	安心・安全整備
提案箇所	京丹波町坂井宮ノ下 9号付近から40m
提案内容	護岸修繕

現在の状況	護岸が崩れている
-------	----------

位置図



平面図



現況写真



審査結果

他事業で実施

府民公募型整備事業(府民提案型)

受付番号

225

施設名	井尻川
提案区分	安心・安全整備
提案箇所	京丹波町坂井道ノ下 喫茶店対岸護岸
提案内容	護岸修繕

現在の状況	護岸の裏に穴が開いている
-------	--------------

位置図



平面図



現況写真



審査結果

実施② (根継工を実施。空洞は緊急工事で埋める。)