

施設名	国道173号
提案区分	安心・安全整備
提案箇所	京丹波町質志 質志下町営バス停留所付近
提案内容	側溝整備
現在の状況	側溝が未設置になっており、降雨時に路面水が民地に流れ込んでいる状況である。

現況写真

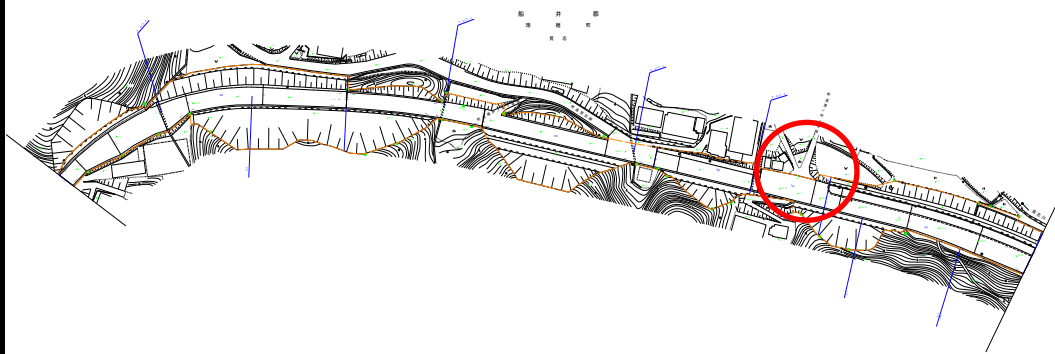


位置図



平面図

一般国道173号 台帳平面図



審査結果

実施①

施設名	大朴川
提案区分	安心・安全整備
提案箇所	京丹波町大朴
提案内容	土砂浚渫及び護岸修繕

現在の状況	土砂が堆積している 護岸裏の土砂が吸い出されている
-------	------------------------------

位置図



平面図



現況写真

上流側



下流側

審査結果

実施②

施設名	大朴川
提案区分	安心・安全整備
提案箇所	京丹波町大朴
提案内容	護岸修繕及び護岸の安全性調査

現在の状況	護岸が崩れている
-------	----------

現況写真



位置図



平面図



審査結果

実施②

施設名	井尻川
提案区分	安心・安全整備
提案箇所	京丹波町井尻 井尻区会所横および上流、下流
提案内容	土砂浚渫、護床ブロック補修及び護岸裏修繕

現在の状況	土砂の堆積が見られる 護岸裏の土砂が流出している
-------	-----------------------------

位置図



平面図



現況写真



審査結果

実施②



施設名	高屋川
提案区分	安心・安全整備
提案箇所	京丹波町三ノ宮 今宮
提案内容	土砂浚渫

現在の状況	土砂が堆積している
-------	-----------


位置図



平面図



現況写真



審査結果

実施②

(H26-京丹54(実施報告)と同一)

施設名	高屋川
提案区分	安心・安全整備
提案箇所	京丹波町橋爪町田 町田橋の上流約60m及び下流約80mの河床
提案内容	土砂浚渫

現在の状況	土砂が堆積している
-------	-----------

現況写真



位置図



平面図



審査結果

他事業で実施

施設名	大朴川
提案区分	安心・安全整備
提案箇所	京丹波町橋爪松山35-6
提案内容	護岸修繕

現在の状況	護岸裏に空洞がある
-------	-----------

現況写真



位置図



平面図



審査結果

実施①



施設名	曾根川
提案区分	安心・安全整備
提案箇所	京丹波町豊田シミ 国体橋周辺(下流)
提案内容	堰の撤去及び堤防の嵩上げ

現在の状況	流水が堰上がっている
-------	------------


位置図



平面図



現況写真



審査結果

実施② (帯工の一部取り壊しを実施)

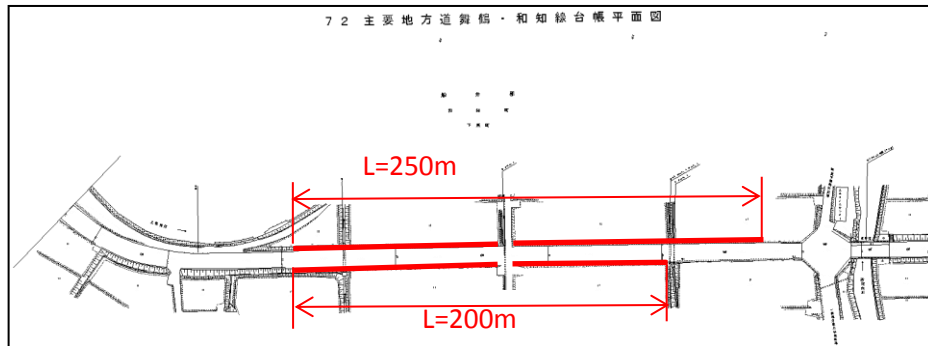
施設名	舞鶴和知線
提案区分	安心・安全整備
提案箇所	京丹波町下栗野 上杉和知線交差点～細谷側へ200m程
提案内容	ガードレール又は、転落防止柵の設置

現在の状況	道路直線区間であり、田面との高低差も1.5m程度となっている。
-------	---------------------------------

位置図



平面図



現況写真



審査結果

実施しない
(現場状況的にも基準上も設置できない。)

施設名	舞鶴和知線
提案区分	安心・安全整備
提案箇所	京丹波町下栗野 污水处理施設～細谷区境までの両側
提案内容	法面整形

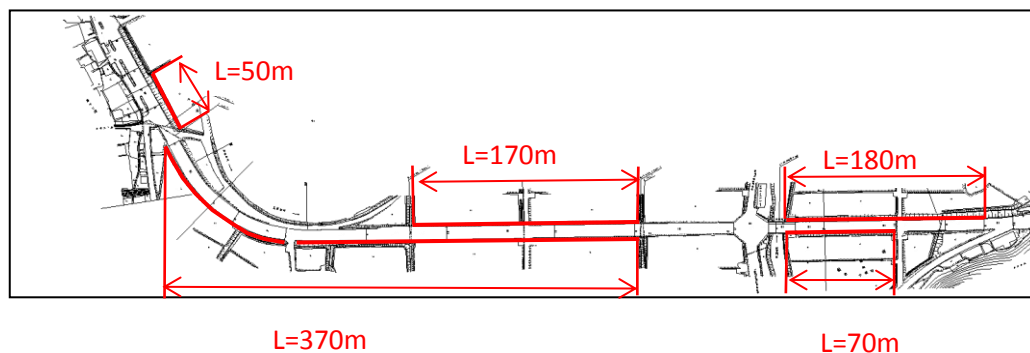
現在の状況

法面を確認したところ、細粒分が流れこぶし程度の玉石が表面に露出し、法裾に転げ落ちている状況がある。

位置図



平面図



現況写真



審査結果

実施①