

施設名	桧山須知線
提案区分	安心・安全整備
提案箇所	京丹波町南垣内 中台公民館前交差点
提案内容	交差点予告看板の設置

現在の状況
 中台公民館の前に横断歩道があるが、須知側からは上り勾配になっているため道路を横断する歩行者の発見が遅れる恐れがある。

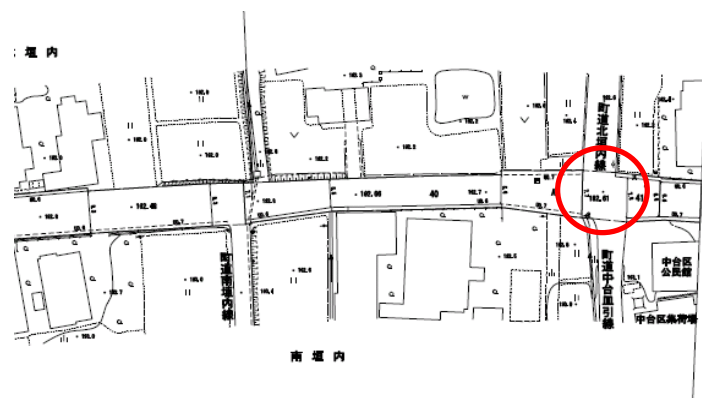
現況写真



位置図



平面図



審査結果

実施① (警戒標識等の設置を実施)

施設名	国道173号
提案区分	安心・安全整備
提案箇所	京丹波町質志 鍾乳洞公園前
提案内容	除草
現在の状況	例年行っている道路除草で通行には支障が無いが、官地内の雑木が大きくなりつつあり、いずれ道路にも影響出ると思われる。

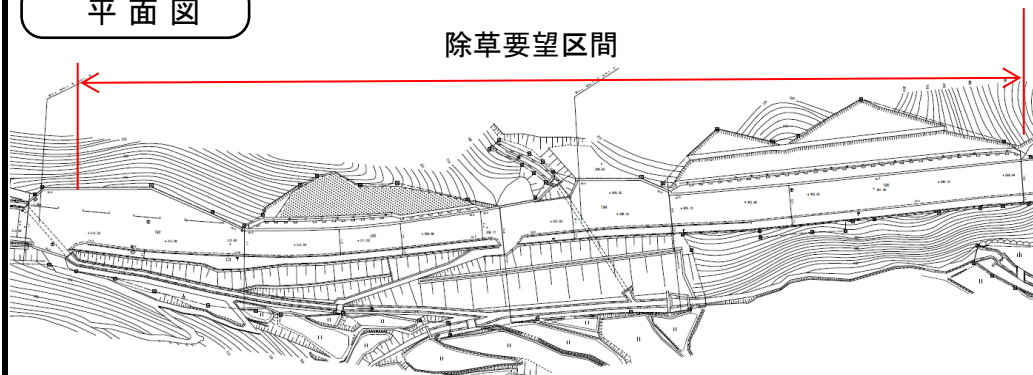
現況写真



位置図



平面図



審査結果

実施① (伐木、除草を実施)

府民公募型整備事業(府民提案型)

受付番号 241

施設名	国道173号
提案区分	安心・安全整備
提案箇所	京丹波町和田 国道9号交差点
提案内容	除草

現在の状況	取付道路から国道173号に入入りするときは雑草・雑木が繁茂しているため見通しが悪い。
-------	--

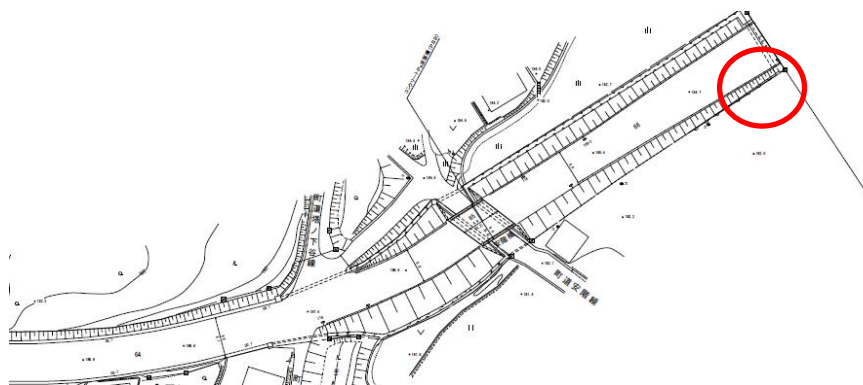
現況写真



位置図



平面図



審査結果

実施① (雑草繁茂により視界を妨げる区間のみ防草シートの設置を実施)

施設名	土師川、井尻川
提案区分	安心・安全整備
提案箇所	京丹波町水原 下大久保地内
提案内容	土砂浚渫

現在の状況	土砂が堆積している
-------	-----------

現況写真

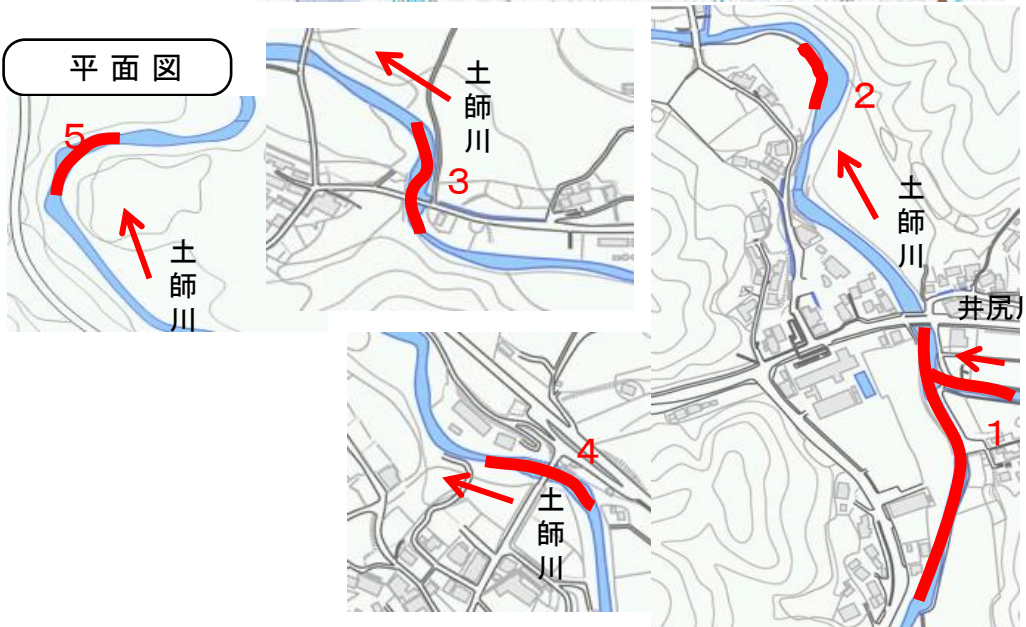


提案箇所 5

位置図



平面図



提案箇所 4

審査結果	実施② (提案箇所1のみ実施)
------	-----------------



提案箇所 4



提案箇所 3



提案箇所 2



提案箇所 1

施設名	土師川
提案区分	安心・安全整備
提案箇所	京丹波町鎌谷奥柏本 延長18m
提案内容	護岸整備
現在の状況	土羽護岸が崩れている

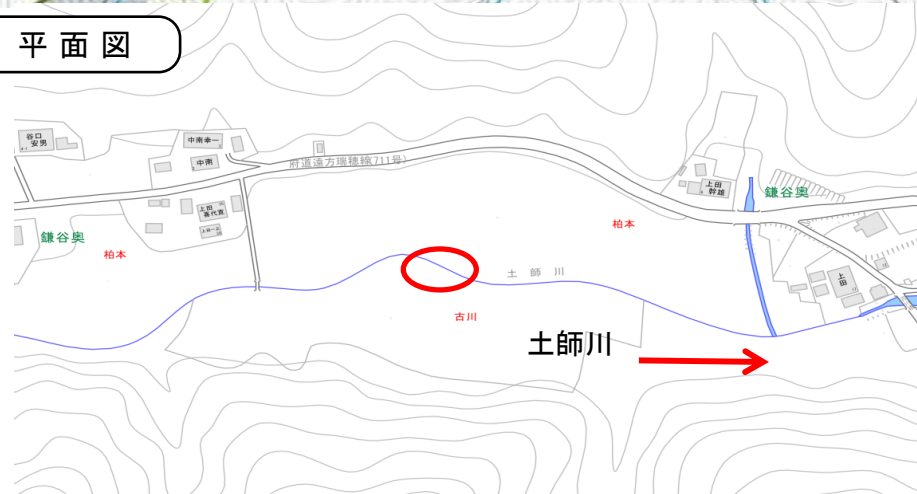
現況写真



位置図



平面図



審査結果

実施②

施設名	高屋川
提案区分	安心・安全整備
提案箇所	京丹波町富田 美月橋～壬牛橋 420m
提案内容	河床整正又は土砂浚渫
現在の状況	土砂が堆積している

現況写真



位置図



平面図



審査結果

実施② (河床整正を実施)

施設名	土師川
提案区分	安心・安全整備
提案箇所	京丹波町上大久保 上大久保橋下流50m樋口橋付近 L=50m
提案内容	土砂の撤去

現在の状況	河積の広い区間に土砂が堆積している。
-------	--------------------

現況写真



位置図



平面図



審査結果	実施しない (早期対応の必要性はない。経過観察を続ける。)
------	----------------------------------

施設名	土師川
提案区分	安心・安全整備
提案箇所	京丹波町上大久保
提案内容	護岸整備

現在の状況	提案箇所1は、護岸に大きな崩れは見受けられない 提案箇所2は、ブロック積護岸が崩れている
-------	---

現況写真

提案箇所 1



位置図



平面図



提案箇所 2

審査結果

実施② (提案箇所2のみ実施)

府民公募型整備事業(府民提案型)

受付番号

323

施設名	国道173号
提案区分	安心・安全整備
提案箇所	京丹波町小野 三叉路から篠山市方面へ向かって左側法面 交差点～小野口バス停上部まで
提案内容	防草シートの設置

現在の状況	法面の雑草繁茂時は合流地点の見通しが悪く危険である。
-------	----------------------------

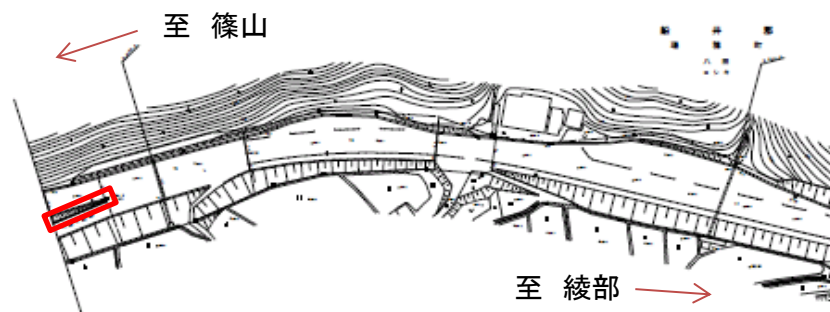
現況写真



位置図



平面図



審査結果	実施①
------	-----

(雑草繁茂により視界を妨げる区間のみ張コンクリートを実施)

施設名	土師川
提案区分	安心・安全整備
提案箇所	京丹波町鎌谷中 中筋
提案内容	護岸修繕
現在の状況	土羽護岸が崩れている

現況写真



位置図



平面図



審査結果

実施②