


府民公募型整備事業 ( 府民提案型 < 既要望 > )

整理番号	1	写真
交通安全施設	信号機 (新設・定周期式)	
所在地	亀岡市下矢田町君塚16番地先 枚方亀岡線中矢田篠線交差点	
現在の状況	<ul style="list-style-type: none"> <li>交通規制 交差点図面に記入のとおり</li> <li>付近の環境 周辺は住宅地と田畑が混在し、北方は国道9号下矢田交差点となり、東方にはつつじヶ丘小学校がある。</li> </ul>	
要望内容	<p>市道中矢田篠線の開通に伴い、交通量の増加が見込まれるため、開通時期に併せた信号機の設置要望 受付番号10 (4月21日受理)</p>	<p>交差点図面</p> 
位置図		
対応案	交差点改良整備に併せて実施する。	

府民公募型整備事業 ( 府民提案型 < 既要望 > )

<p>整理番号</p>	<p>2</p>	<p>写真</p>
<p>交通安全施設</p>	<p>信号機 (新設・定周期式)</p>	<p>信号機新設要望交差点</p> 
<p>所在地</p>	<p>亀岡市上矢田町東垣内地内 中矢田篠線上矢田下矢田線交差点 (新設交差点) 上矢田矢田口線上矢田下矢田線交差点 (移設要望交差点)</p>	<p>信号機移設要望交差点</p> 
<p>現在の状況</p>	<p>・ 交通規制 交差点図面に記入のとおり ・ 付近の環境 篠町の国道9号から府道枚方亀岡線まで通ずる道路である。交差点周辺は住宅街であり、東方につつじヶ丘小学校がある。</p>	<p>交差点図面</p>
<p>要望内容</p>	<p>現在は住宅内が篠方面への抜け道となっているが、中矢田篠線が開通すれば、住宅内の交通量が減り新道の交通量が増えるため、信号機の移設を要望 受付番号11 (4月21日受理)</p>	
<p>位置図</p>		<p>対応案</p>
<p>対応案</p>	<p>移設要望の一灯式信号機を廃止し、新設交差点で定周期式信号機整備を実施する。</p>	






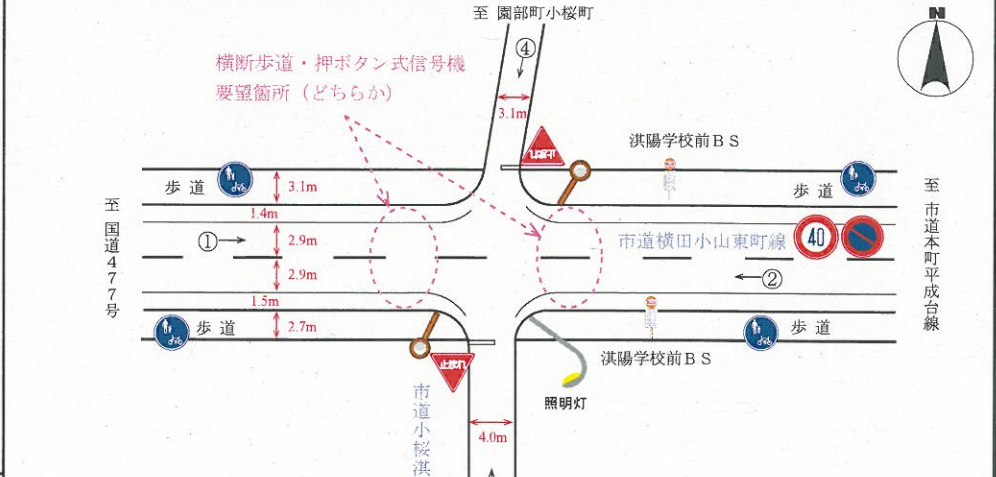
府民公募型整備事業 ( 府民提案型 < 既要望 > )

整理番号	3	写 真	
交通安全施設	信号機 (新設・半感应式)		
所在地	船井郡京丹波町和田小井根1番地1先 国道173号瑞穂インターチェンジ交差点		
現在の状況	<ul style="list-style-type: none"> <li>・ 交通規制 交差点図面に記入のとおり</li> <li>・ 付近の環境 現在、整備中の京都縦貫自動車道 (丹波綾部道路) の瑞穂インターチェンジ取付道路の交差点であり、南方は国道9号 (和田交差点) である。</li> </ul>		
要望内容	現在、瑞穂インターへ通じる道路の工事中であるが、国道173号との交差点に信号機設置の計画がなく、危険と思うため、信号機の設置要望 受付番号20 (4月23日受理)		
位置図	 <div style="display: flex; justify-content: space-between; align-items: center;"> <div data-bbox="1137 847 2132 903" style="text-align: center;">                     交 差 点 図 面                 </div> <div data-bbox="1137 903 2132 1382">  </div> </div>		
対応案	実施する。		




府民公募型整備事業 ( 府民提案型 < 既要望 > )

整理番号	4	写 真	
交通安全施設	信号機 (新設・定周期式)		
所在地	南丹市園部町穴人中台29番地1先 竹井室河原線大河内口八田線交差点		
現在の状況	<ul style="list-style-type: none"> <li>・ 交通規制 交差点図面に記入のとおり</li> <li>・ 付近の環境 付近は田園地帯で、交差点には薄層舗装等の安全対策が実施され、見とおしも良好である。西方に摩気小学校がある。</li> </ul>		
要望内容	通学路であるが、交通量が多く、見とおしが良いため大型車両等がスピードを出して通行する。交通事故多発箇所であるため、信号機の設置要望 受付番号51・71 (5月21日・5月30日受理)		
位置図			
対応案	交通量は少なく見通しも良好であることから、信号機の必要性は低いと判断する。交差点には、薄層舗装や警戒標識も設置され、安全対策が講じられており、加えて一時停止の交通規制も実施していることから、実施しない。		交差点図面

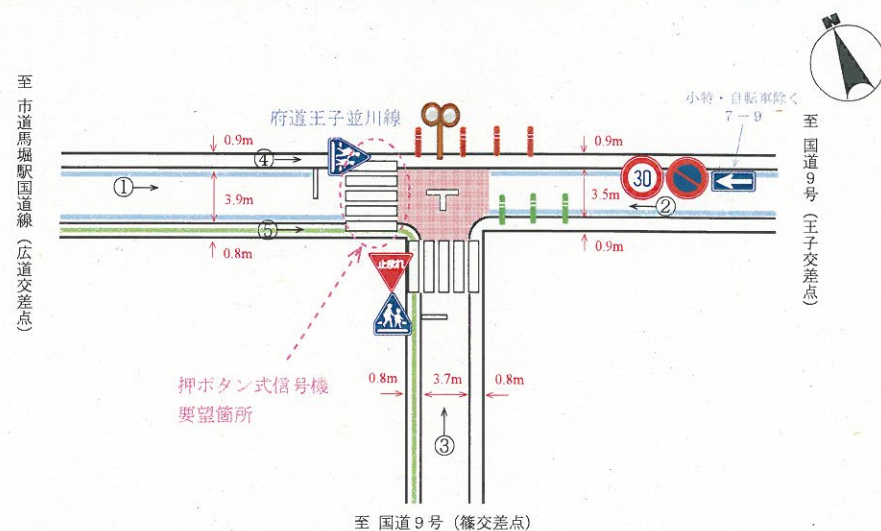
府民公募型整備事業 ( 府民提案型 < 既要望 > )

整理番号	5	写 真	
交通安全施設	信号機 ( 新設・押ボタン式 )	① 	② 
所在地	南丹市園部町栄町3号18番地1先 横田小山東町線淇陽学校前	③ 	④ 
現在の状況	<ul style="list-style-type: none"> <li>交通規制 交差点図面に記入のとおり</li> <li>付近の環境 交差点周辺は、住宅街で、南側には淇陽学校がある。東方にはJR園部駅、京都建築大学校等があり、北方に園部附属中学・高等学校がある。</li> </ul>		
要望内容	小・中学校の通学路のため、横断歩道が必要。特に通勤、通学時間帯は、交通量が多く、事故が発生する危険があるため、横断歩道と信号機の設置要望 受付番号52 ( 5月21日受理 )		
位置図		交差点図面 	
対応案	交通量的に信号機の必要性は低いと判断するため、実施しない。横断歩道については、現在、継続調査、検討中のもので、必要性が認められれば、実施する。		

府民公募型整備事業 ( 府民提案型 < 既要望 > )

整理番号	6	写 真	
交通安全施設	信号機 ( 新設・押ボタン式 )	①                      ②                      ③	
所在地	亀岡市篠町篠八幡裏49番地1先 王子並川線		
現在の状況	<ul style="list-style-type: none"> <li>交通規制 交差点図面に記入のとおり</li> <li>付近の環境 周辺は、旧来からの住宅街で、南方には国道9号が走っており、北西方に安詳小学校、亀岡市立病院、JR馬堀駅がある。</li> </ul>	④                      ⑤	
要望内容	通学路であるが、交通量が多く危険である。速度抑制対策のため、信号機の設置要望 受付番号57 ( 5月27日受理 )		
位置図			
対応案	写真④、⑤のとおり、路肩の構造上、信号柱を建柱する場所がないため、実施しない。		






交差点図面



# 府民公募型整備事業 ( 府民提案型 < 既要望 > )

整理番号	7	写 真	
交通安全施設	信号機 (新設・押ボタン式)	①                      ②                      ③	
所在地	亀岡市篠町篠八幡裏39番地先 王子並川線篠村八幡宮前	  	
現在の状況	<ul style="list-style-type: none"> <li>・ 交通規制 交差点図面に記入のとおり</li> <li>・ 付近の環境 周辺は、旧来からの住宅街で、南方には国道9号が走っており、北西方に安詳小学校、亀岡市立病院、JR馬堀駅がある。</li> </ul>	 	
要望内容	通学路であるが、交通量が多く危険である。速度抑制と交通量の調整のため、信号機の設置要望 受付番号58 (5月27日受理)	交 差 点 図 面	
位置図	 		
対応案	写真⑤のとおり、路肩の構造上、信号柱を建柱する場所がないため、実施しない。		

府民公募型整備事業 ( 府民提案型 < 既要望 > )

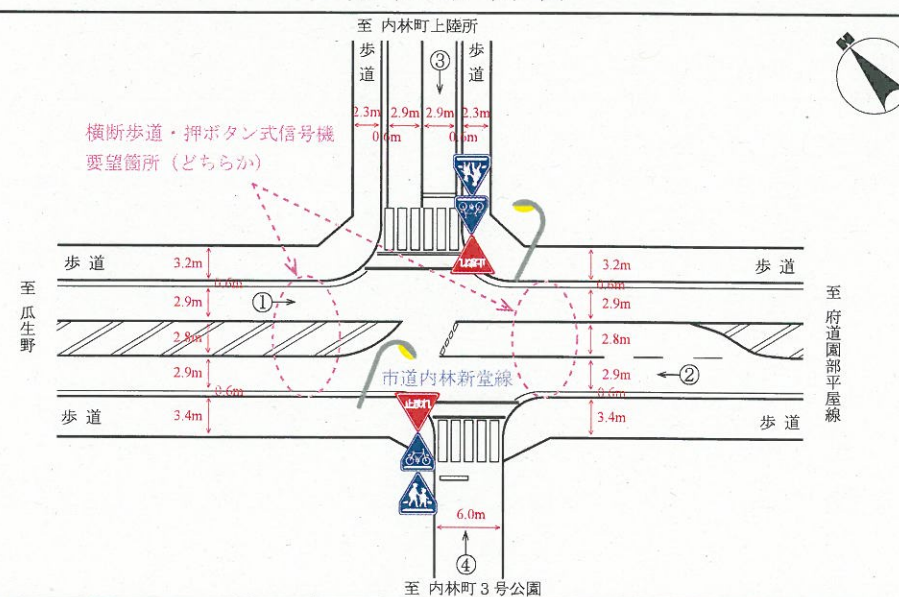
整理番号	8	写 真	
交通安全施設	信号機 ( 新設・半感应式 )	① 	
所在地	亀岡市本梅町平松湯ノ花2番地先 国道372号バイパス天王亀岡線交差点	② 	
現在の状況	・ 交通規制 交差点図面に記入のとおり ・ 付近の環境 交差点南東方向には、湯の花温泉があり、北側に湯の花自動車学校、東方に育親中学、本梅小学校がある。	③ 	
要望内容	国道と府道の交差点が工事されており、形状が変わるが、従来から交通量の多い交差点であるため、安全対策として信号機の設置要望受付番号59 ( 5月27日受理 )	④ 	
位置図			
対応案	交差点改良整備に併せて実施する。		
交 差 点 図 面			








府民公募型整備事業 ( 府民提案型 < 既要望 > )

整理番号	9	写 真	
交通安全施設	信号機 ( 新設・押ボタン式 )		
所在地	南丹市園部町内林町上荒代3番地4先 内林新堂線		
現在の状況	<ul style="list-style-type: none"> <li>・ 交通規制 交差点図面に記入のとおり</li> <li>・ 付近の環境 周辺は、新興住宅街で、北東方に京都縦貫自動車道園部インターチェンジがあり、南西方に園部小学校、南丹警察署等がある。</li> </ul>		
要望内容	瓜生野方面からJR園部駅に向かう道路が下りとなっており、通行車両のスピードが速く、学童を含めた歩行者が横断するのに危険なため、信号機の設置要望 受付番号62 ( 5月30日受理 )		
位置図			
対応案	交通量的に信号機の必要性は低いと判断するため、実施しない。		

交差点図面



府民公募型整備事業 ( 府民提案型 < 既要望 > )

整理番号	10	写 真	
交通安全施設	信号機 ( 新設・押ボタン式 )	① 	② 
所在地	亀岡市河原町200番地15先 宇津根亀岡停車場線	③ 	④ 
現在の状況	<ul style="list-style-type: none"> <li>・ 交通規制 交差点図面に記入のとおり</li> <li>・ 付近の環境 北側にはJR山陰本線 ( 嵯峨野線 ) が走っており、周辺は、住宅及び店舗である。東方にJR亀岡駅南方に城西小学校がある。</li> </ul>		
要望内容	付近に信号機がなく、地元の方の多くが横断する場所であるが、市道が緩やかにカーブしていることと、植樹により見とおしが悪いため、信号機の設置要望 受付番号72 ( 5月30日受理 )		
位置図			
対応案	交通量的に信号機の必要性は低いと判断するため、実施しない。		

交差点図面

