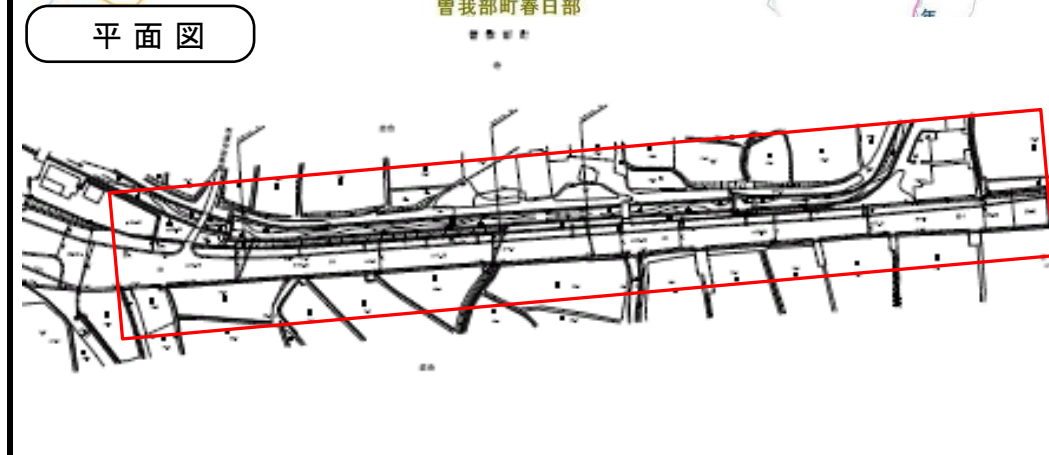


施設名	東掛小林線
提案区分	安心・安全整備
提案箇所	亀岡市曾我部町寺 寺蛇谷(与能神社)～寺恋谷(東別院行車線)約250m
提案内容	電柱撤去

現在の状況	路側帯が狭い箇所に電柱が建っており、電柱を避ける大型ダンプがセンターをはみ出して走行している。
-------	---



審査結果

実施しない (車道幅員が確保されているため。)

施設名	東掛小林線
提案区分	安心・安全整備
提案箇所	亀岡市曾我部町寺 寺蛇谷(与能神社)～寺恋谷(中地区入口まで)約400m
提案内容	道路照明の設置

現在の状況	要望箇所の付近には民家も少なく、防犯灯も設置されていない。
-------	-------------------------------



審査結果	実施しない (道路照明の設置要件に満たない。)
------	-------------------------


位置図

平面図

施設名	国道423号
提案区分	安心・安全整備
提案箇所	亀岡市曾我部町法貴 寺繩壱39番地と40番地の間
提案内容	側溝浚渫及び側溝整備

現在の状況	道路排水と用水が兼用になっている水路で、流末が狭いため水の流れが悪い。
-------	-------------------------------------

現況写真



位置図



平面図



審査結果

実施①

施設名	犬飼川
提案区分	安心・安全整備
提案箇所	亀岡市曾我部町犬飼 大杉堰堤
提案内容	流木・ゴミの撤去
現在の状況	堆砂敷容量に余裕がある。(当該堰堤は除石を前提としない構造)水抜き穴に流木等漂着物が詰まり、増水時には水通し高さまで水位が上がり、流下している。

現況写真



位置図



平面図



審査結果

実施② (水抜き穴の部分のみ実施)

施設名	王子並河線
提案区分	安心・安全整備
提案箇所	亀岡市大井町土田2丁目6-3付近
提案内容	交差点表示

現在の状況 府道と市道が斜めに接続されており、亀岡から並河方面へ走行する車は確認しづらい。



審査結果

実施① (交差点表示のみ実施)

施設名	西条風ノ口線
提案区分	安心・安全整備
提案箇所	亀岡市曾我部町下河原 軍垂～風ノ口
提案内容	道路照明の設置


現在の状況	提案箇所の付近に民家もなく、防犯灯も設置されていない。
-------	-----------------------------



審査結果	実施しない (道路照明の設置要件に満たない。)
------	-------------------------

施設名	東掛小林線
提案区分	安心・安全整備
提案箇所	亀岡市曾我部町穴太 東ノ辻穴太寺門前 西へ100m 通学路
提案内容	ポストコーンの設置

現在の状況 道路幅員が狭い区間で、歩行者が歩くスペースがない。



審査結果

実施①

施設名	東掛小林線
提案区分	安心・安全整備
提案箇所	亀岡市曾我部町穴太 大塚 西側 歩道(市営プール前付近)
提案内容	舗装修繕

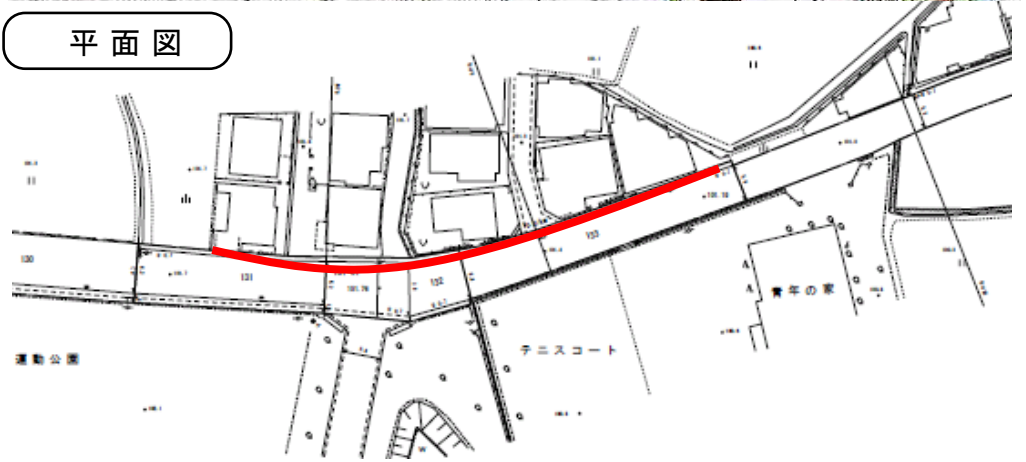
現在の状況	路肩舗装が沈下しており、側溝との間に段差が発生している。
-------	------------------------------

現況写真



審査結果

実施①



施設名	西条風ノ口線
提案区分	安心・安全整備
提案箇所	亀岡市曾我部町穴太 東ノ辻 重利地区より穴太地内に入る約100mの南側
提案内容	側溝蓋の設置

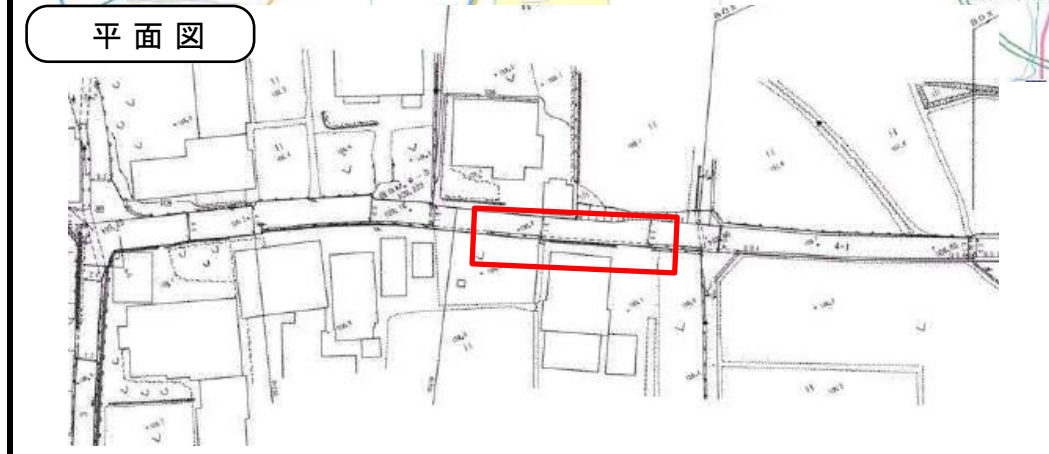
現在の状況	側溝蓋(グレーチング)が紛失していると思われる。 側溝上に溜まった土砂等により、目視がしづらくなっている。
-------	--

現況写真



審査結果

実施①



施設名	西条風ノ口線
提案区分	安心・安全整備
提案箇所	亀岡市曾我部町穴太 東ノ辻 京低電気跡地13m路肩
提案内容	路肩整備

現在の状況 路肩の舗装が欠けており、10cmほどの段差が生じている。



現況写真



審査結果

実施① (路肩舗装を実施)