

施設名	372号
提案区分	安心・安全整備
提案箇所	亀岡市蔭田野町奥条登イ畑
提案内容	ガードレールの設置及び側溝蓋設置

現在の状況  
路肩が確保されているが、路肩の外側の側溝に蓋が掛けられていない。  
側溝に蓋を掛けると一部区間ではあるが、歩行空間が確保できる。

現況写真



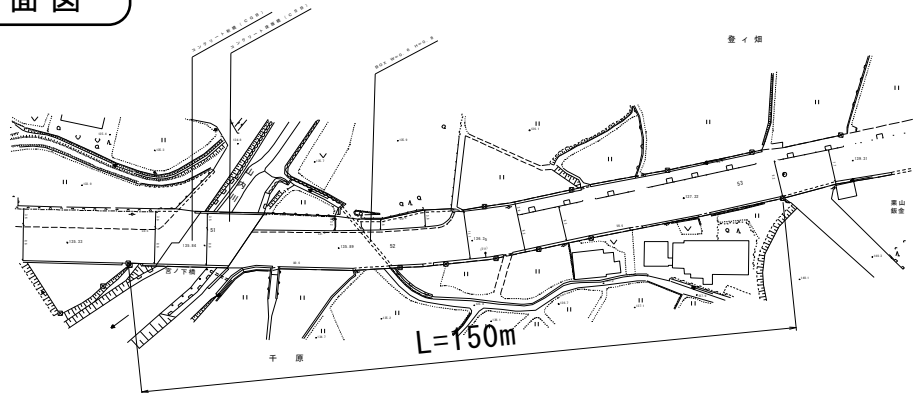
審査結果

実施① (側溝蓋設置(一部区間)のみ実施)

位置図



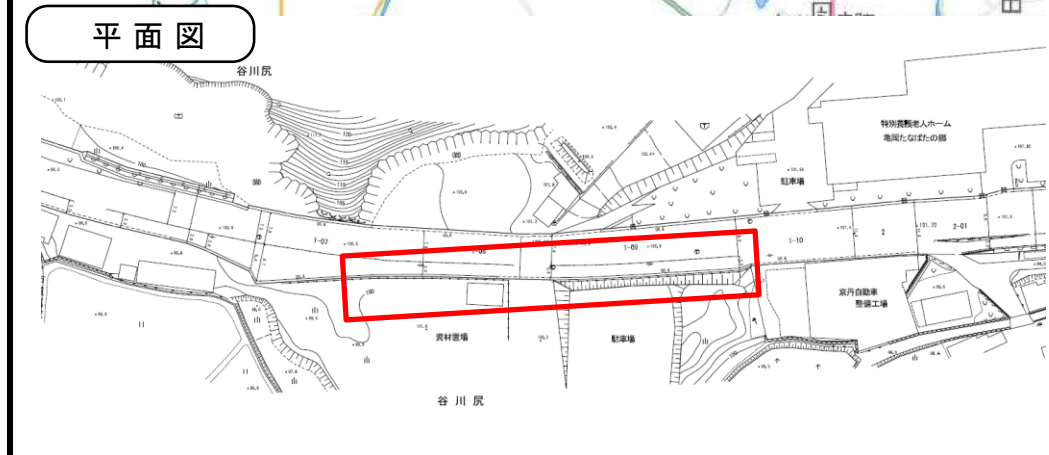
平面図



施設名	国道372号
提案区分	安心・安全整備
提案箇所	亀岡市余部町谷川尻44前 事業所前範囲の側溝
提案内容	側溝蓋の設置

現在の状況 提案箇所は、事業所等乗り入れ部は蓋がかかっているがそれ以外は蓋がかかっていない。

現況写真

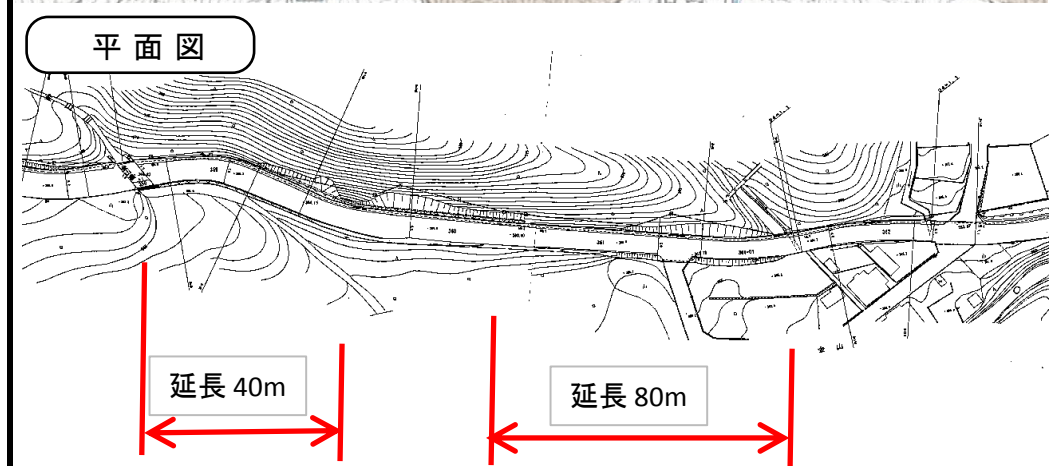
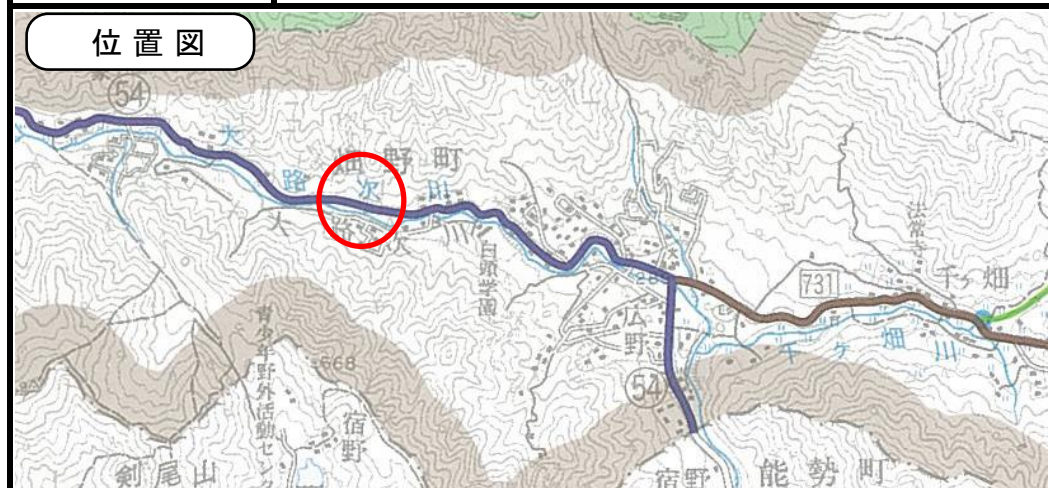


審査結果

実施①

施設名	園部能勢線
提案区分	安心・安全整備
提案箇所	亀岡市畑野町広野金山
提案内容	伐木及び落石防止対策

現在の状況	法尻に転石が多く、法面の勾配も急なため、落石の危険性が高い
-------	-------------------------------



審査結果

実施② (用地買収が必要)

施設名	宮前千歳線
提案区分	安心・安全整備
提案箇所	亀岡市馬路町 余水吐水路～コンビニ間
提案内容	道路照明の設置

現在の状況	提案区間は歩道が設置されており歩行空間は確保されているが、道路照明は存在しない。
-------	--

現況写真

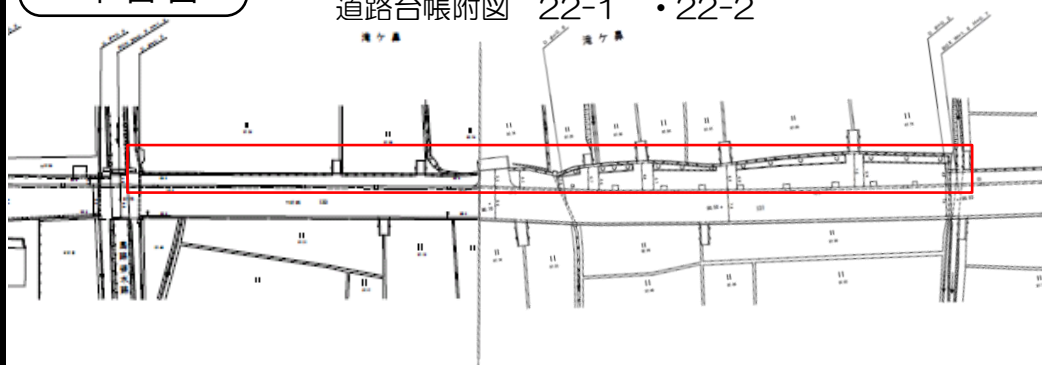


位置図



平面図

道路台帳附图 22-1 ・22-2



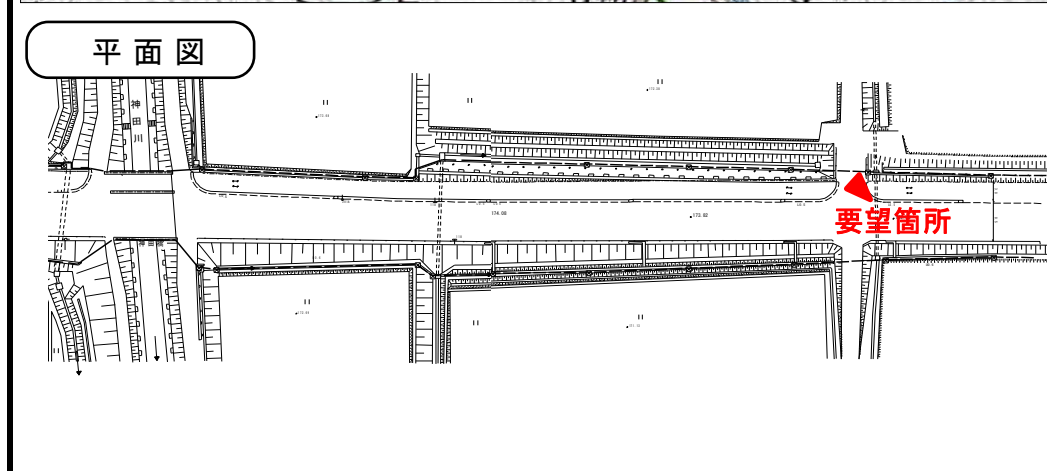
審査結果

実施しない (道路照明の設置要件に満たない。)

施設名	国道372号
提案区分	安心・安全整備
提案箇所	亀岡市東本梅町中野 農道との交差点 北側
提案内容	路面排水対策

現在の状況	農道との交差点で歩道切り下げ部が凹んでおり、L=2.0m W=2.0 mの範囲で雨水が溜まっている形跡が見られる。
-------	---

現況写真



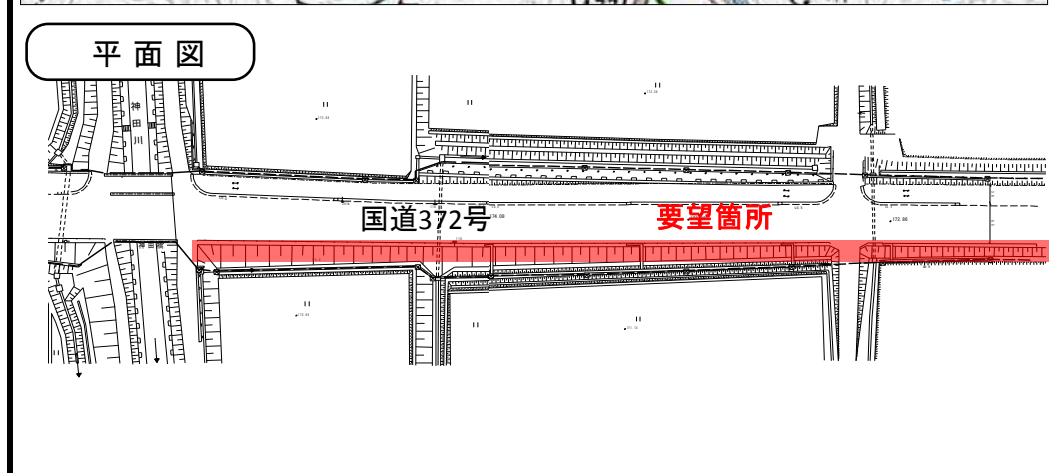
審査結果

実施① (アスファルト舗装を実施)

施設名	国道372号
提案区分	安心・安全整備
提案箇所	亀岡市東本梅町中野
提案内容	防草シートの設置

現在の状況	法面には雑草が繁茂している。
-------	----------------

現況写真



審査結果

実施① (雑草繁茂により視界を妨げる区間のみ実施)

施設名	亀岡園部線
提案区分	安心・安全整備
提案箇所	亀岡市保津町観音寺
提案内容	側溝の土砂撤去

現在の状況	①側溝内の土砂堆積が著しい。 ②側溝上に土砂が流出している。
-------	-----------------------------------

現況写真



審査結果

実施①

施設名	国道477号
提案区分	安心・安全整備
提案箇所	亀岡市旭町
提案内容	交差点の明示

現在の状況 提案箇所は、直線区間で両側に歩道が設置されている。横断歩道は設置されていない。

現況写真

提案箇所 1



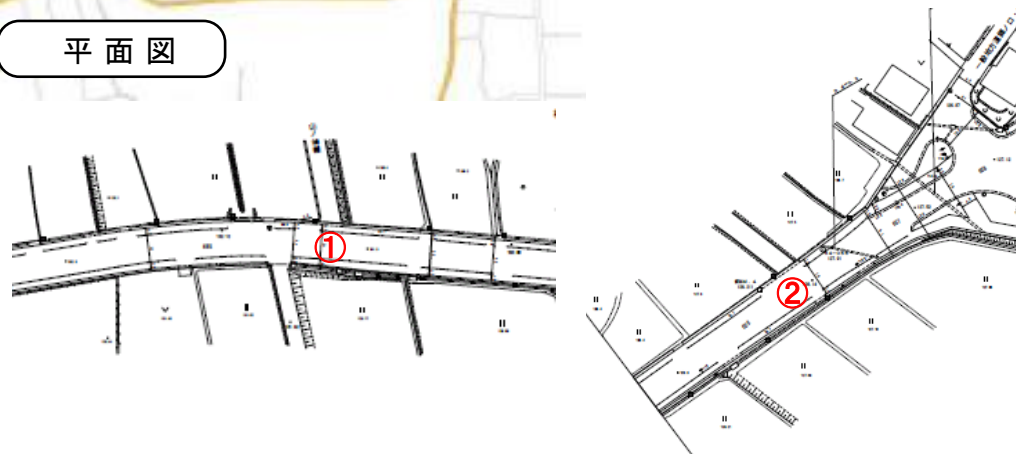
提案箇所 2



位置図



平面図



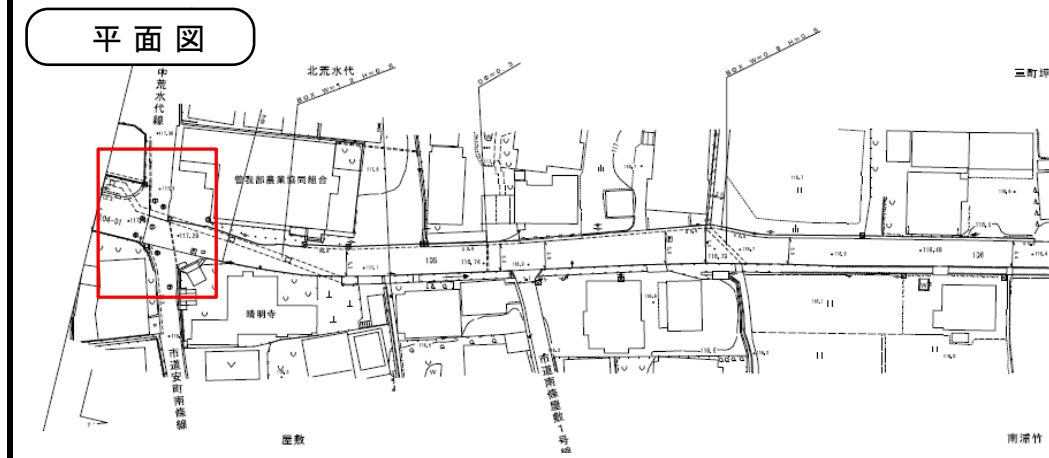
審査結果

実施① (交差点標識を設置)



施設名	東掛小林線
提案区分	安心・安全整備
提案箇所	亀岡市曾我部町南条 公民館前
提案内容	交差点部のカラー舗装

現在の状況	小学校、自治会に隣接した交差点であり、歩行者の通行が多い箇所である。
-------	------------------------------------



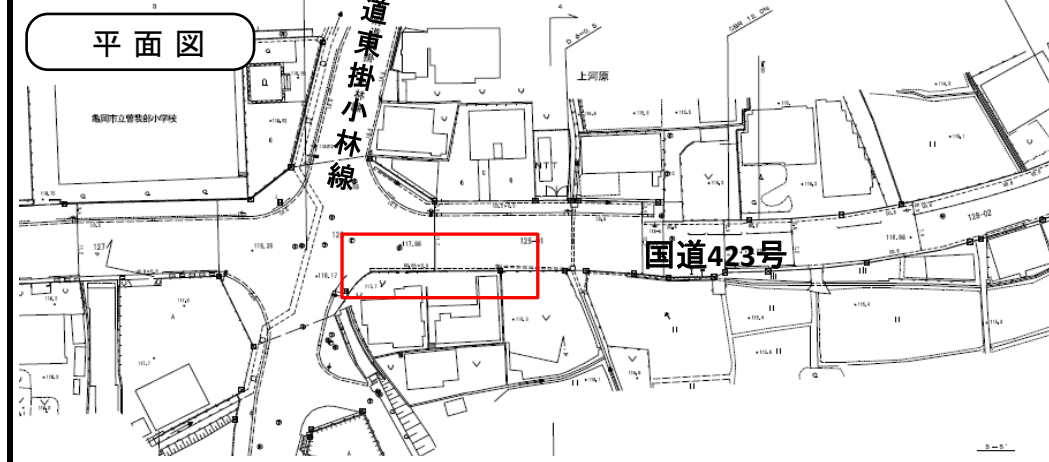
審査結果

実施①

施設名	東掛小林線、国道423号
提案区分	景観整備
提案箇所	亀岡市曾我部町南条 公民館前
提案内容	ガードレールの取替

現在の状況	交差点改良により、拡幅された箇所は景観色の防護柵となっているが、拡幅していない箇所は、既存の防護柵を使用している。
-------	---

現況写真



審査結果

実施しない  
 (防護柵としての品質低下が見られない。経過観察を続ける。)