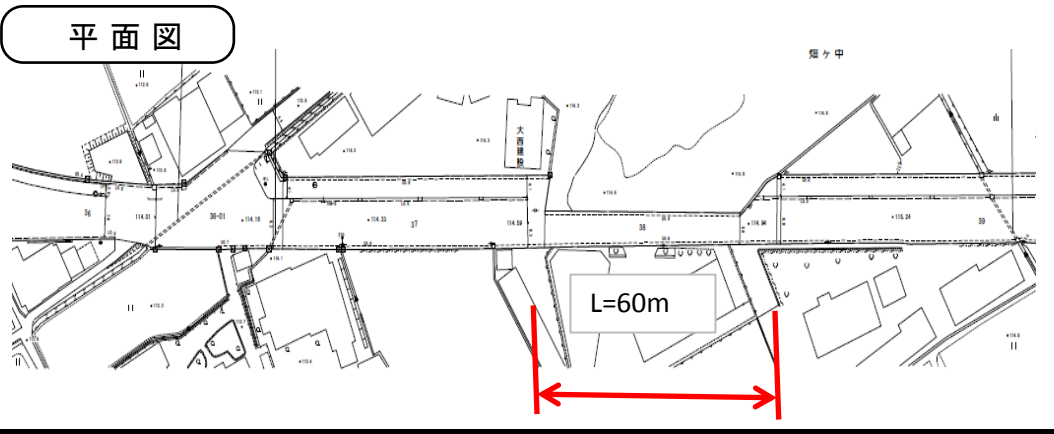
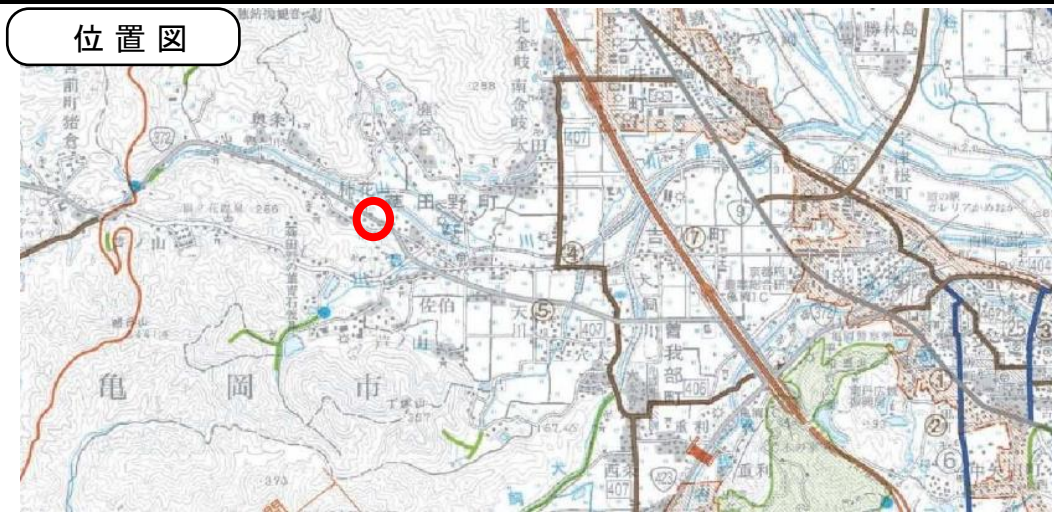


施設名	国道372号
提案区分	安心・安全整備
提案箇所	亀岡市菟田野町柿花畑ヶ仲
提案内容	道路改良又は歩道整備

現在の状況	歩道が設置されておらず、車道幅員が狭く線形も悪いため、非常に危険な状態である。
-------	---

現況写真



審査結果

実施① (側溝修繕を実施)

施設名	神蔵寺谷川(砂防)
提案区分	安心・安全整備
提案箇所	亀岡市蕨田野町佐伯院ノ芝
提案内容	土砂浚渫
現在の状況	堆砂敷上流端から広範囲の真新しい土砂堆積 水通し天端にも土砂

現況写真



真新しい土砂堆積

位置図



平面図



水通し上部にも土砂堆積



堆砂敷の上流も堆砂が著しい

審査結果

実施②

施設名	菰川(砂防)
提案区分	安心・安全整備
提案箇所	亀岡市蕨田野町佐伯 引谷・真谷 市道茶屋神蔵寺線(終点)「橋」から上流へ約240m区間
提案内容	砂防施設の改修
現在の状況	砂防指定地 落差工が2基あるが流路工等の水路は未設置 自然河岸、土砂堆積が一部で見られ河川断面の確保は疑問

位置図



平面図



現況写真

神蔵寺谷川合流部にある橋梁を望む  
その上流は流路工等が設置されていない。



上流に2基ある落差工



大正池



自然河岸。一部で土砂堆積が見られ河川断面の確保は疑問

審査結果

実施しない

(砂防指定地であるが、府が管理する砂防施設がない。)

施設名	宮ノ谷川(砂防)
提案区分	安心・安全整備
提案箇所	亀岡市西別院町犬甘野宮ノ谷 松尾神社から上流
提案内容	河川改修

現在の状況	砂防指定地 自然河岸となっている部分の河川改修
-------	----------------------------

現況写真

提案箇所の状況



提案箇所の状況



提案箇所の下流



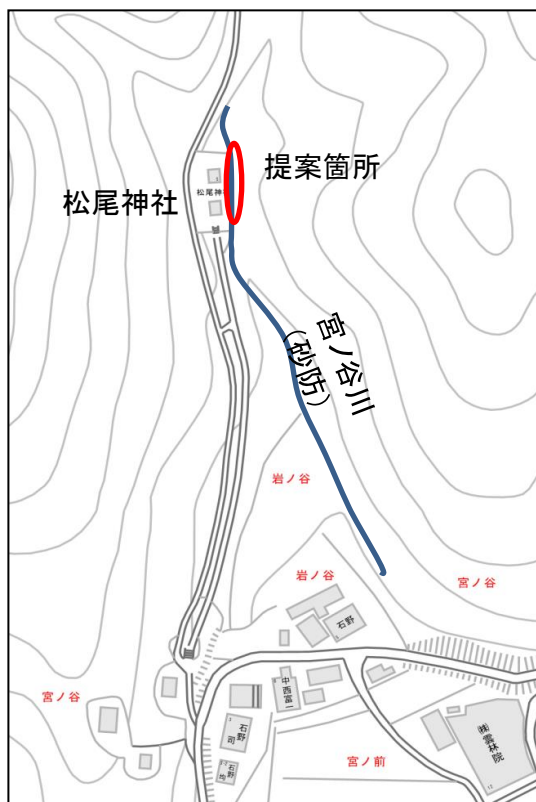
提案箇所の下流



位置図



平面図



審査結果

実施しない

(砂防指定地であるが、砂防河川の改修は府が実施すべきものでないため。)

施設名	西川
提案区分	安心・安全整備
提案箇所	亀岡市篠町 西川西側道路
提案内容	照明灯の設置
現在の状況	西川左岸管理用通路への照明等の設置要望 市道となっている部分(市道)には照明等設置なし

現況写真



提案箇所  
右岸には照明灯あり

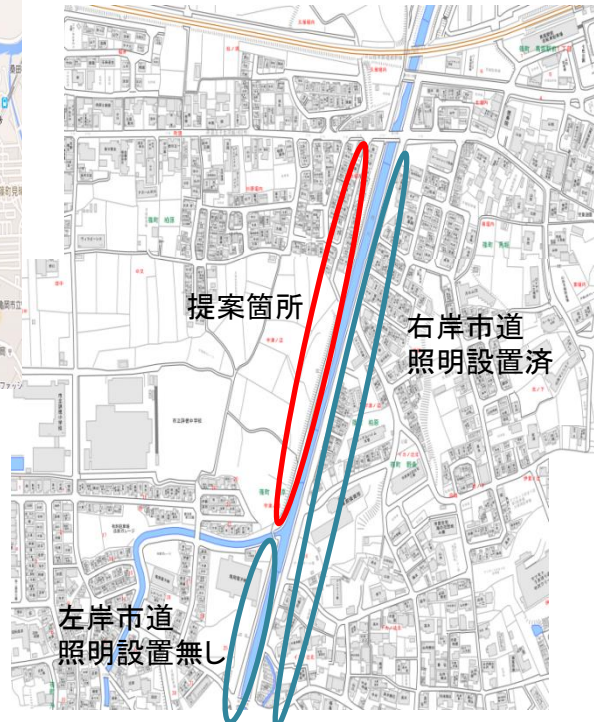
左岸上流  
照明灯なし



位置図



平面図



左岸市道  
照明設置無し

右岸市道  
照明設置済

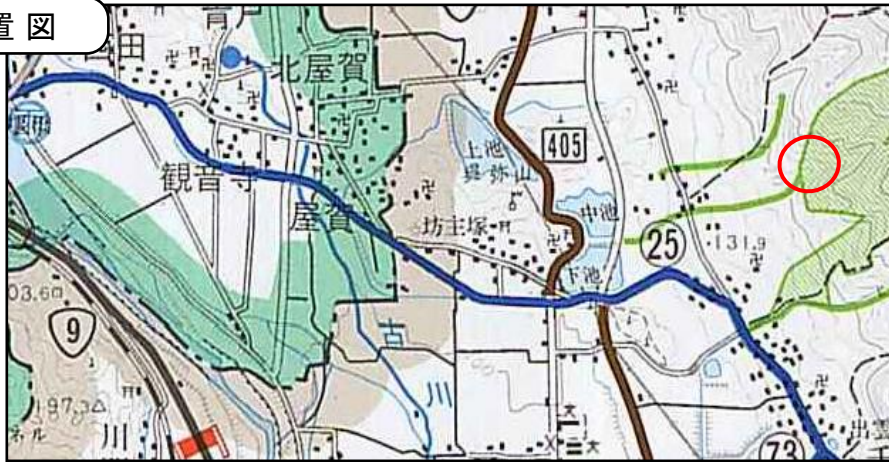
審査結果

実施しない  
(河川管理用通路に照明は設置していない。防犯灯は市の対応)

施設名	中谷川(砂防)
提案区分	安心・安全整備
提案箇所	亀岡市千歳町千歳中谷
提案内容	土砂撤去及び堰堤の設置

現在の状況 砂防堰堤の背面に土砂が堆積しているが堆砂勾配として安定している状態

位置図



平面図



現況写真



H26時点



審査結果

実施しない

(治水上支障がない。経過観察を続ける。)

施設名	雑水川
提案区分	安心・安全整備
提案箇所	亀岡市古世町中内坪 亀岡市立資料館東側 クニッテル道路～新古世橋まで約300m
提案内容	転落防止柵の設置

現在の状況	有識者の助言を受けて工事を進めている。
-------	---------------------

位置図



平面図



現況写真



河川改修実施済



左右の管理用通路への転落防止柵要望

参考

雑水川ふれあいの水辺づくり  
(護岸整備未了時点)

整備イメージ



審査結果

実施しない

(別途、人が転落しないような工法を検討)

施設名	雑水川
提案区分	安心・安全整備
提案箇所	亀岡市古世町中内坪 亀岡市立資料館東側 クニッテル道路～新古世橋まで約300m
提案内容	照明灯の設置

現在の状況	有識者の助言を受けて工事を進めている。
-------	---------------------

位置図



平面図



現況写真



河川改修実施済



照明灯の設置

参考

雑水川ふれあいの水辺づくり  
(護岸整備未了時点)

整備イメージ



審査結果

実施しない

(生態系への配慮が必要なため。)



施設名	雑水川
提案区分	安心・安全整備
提案箇所	亀岡市古世町中内坪 亀岡市立資料館東側へ下る階段付近 クニッテル道路～新古世橋まで約300m2箇所程度
提案内容	増水注意看板の設置

現在の状況	河川改修に併せて階段設置済み(左右岸)
-------	---------------------

位置図



平面図



現況写真



河川改修実施済



階段工設置済

参考

雑水川ふれあいの水辺づくり  
(護岸整備未了時点)

整備イメージ



審査結果

実施②

# 府民公募型整備事業(府民提案型)

受付番号

229

施設名	神田川
提案区分	安心・安全整備
提案箇所	亀岡市東本梅町中野 本梅川合流点から400mの間
提案内容	土砂浚渫

現在の状況	最下流部は護岸未整備区間が見受けられる 土砂の堆積は若干見られるのみ
-------	---------------------------------------

## 現況写真

護岸未整備区間  
(提案箇所最下流)  
  
若干の土砂堆積



護岸整備区間



## 位置図



## 平面図



審査結果

実施しない

(早期対応の必要性はない。経過観察を続ける。)