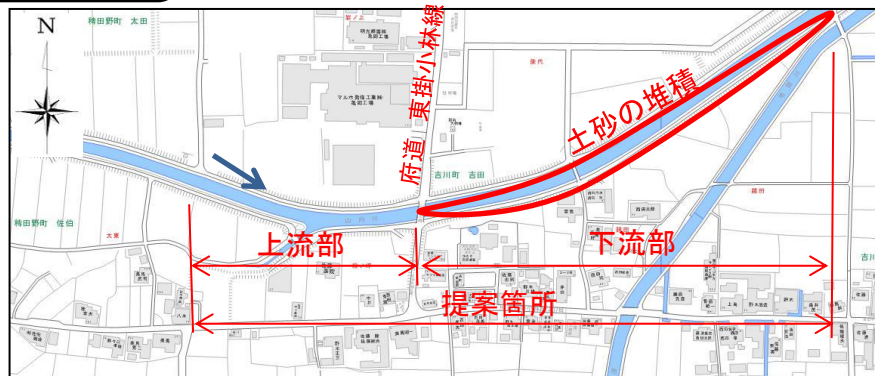


施設名	山内川
提案区分	安心・安全整備
提案箇所	亀岡市吉川町吉田(山内川橋上流約200m~下流南桑中学通路)
提案内容	土砂浚渫
現在の状況	土砂が堆積しているため濡筋が狭く、水が流れにくい状況となっている。

位置図



平面図



現況写真

上流部
(府道より上流)



下流部
(府道より下流)



審査結果

実施① (下流部の堆積区間で実施)

施設名	園部能勢線
提案区分	安心・安全整備
提案箇所	亀岡市畑野町
提案内容	交差点改良
現在の状況	交差点付近について、2車線が確保できていない

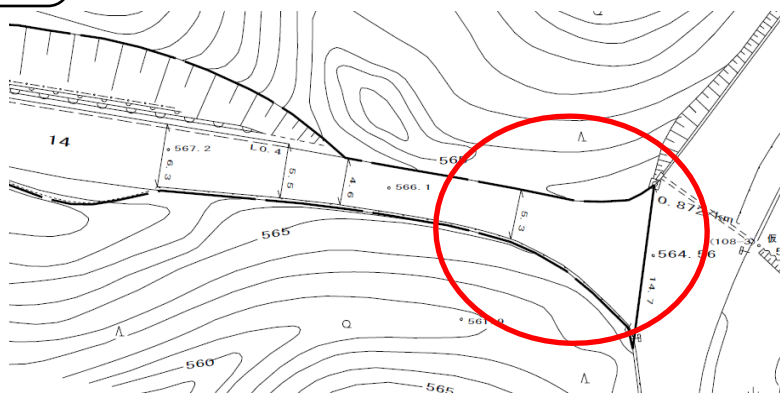
現況写真



位置図



平面図



審査結果

実施しない（複数年を要する大規模な改修工事であるため）

施設名	王子並河線
提案区分	安心・安全整備
提案箇所	亀岡市 安詳小学校付近(市道と交差点~王子)
提案内容	高視認性区画線又は自発光式道路線の設置
現在の状況	道路幅員が狭く、交通量も多い。

現況写真



位置図



平面図



審査結果

実施しない(他事業で検討中であるため)

施設名	国道423号
提案区分	安心・安全整備
提案箇所	亀岡市曾我部町犬飼 犬飼古道
提案内容	道路照明灯の移設
現在の状況	車庫出入り口の端に水銀灯が設置されているが出入り口の幅は十分に思われる。



現況写真



審査結果

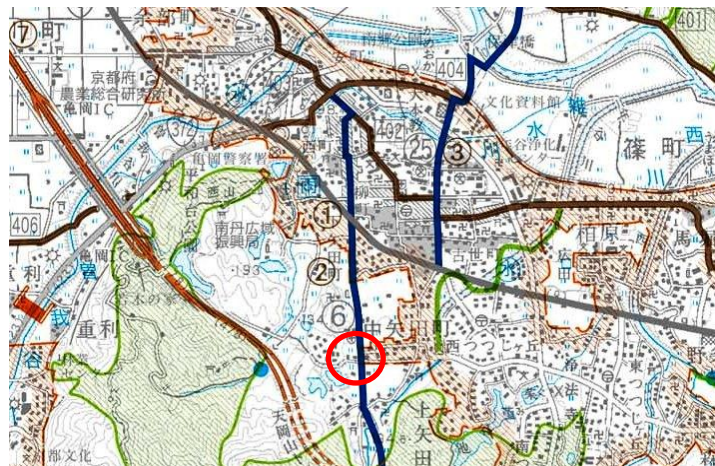
実施しない (危険な状況ではなく、利便性の向上であるため)

施設名	枚方亀岡線
提案区分	安心・安全整備
提案箇所	亀岡市下矢田町君塚
提案内容	交差点改良
現在の状況	府道部は規格改良済みである(安全施設等も設置済)。

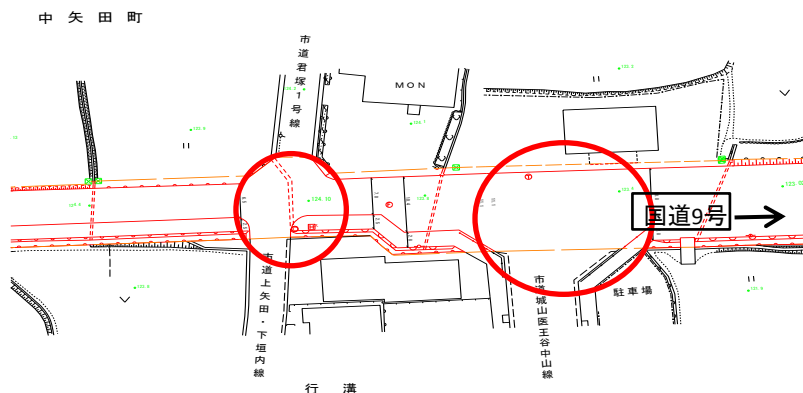
現況写真



位置図



平面図

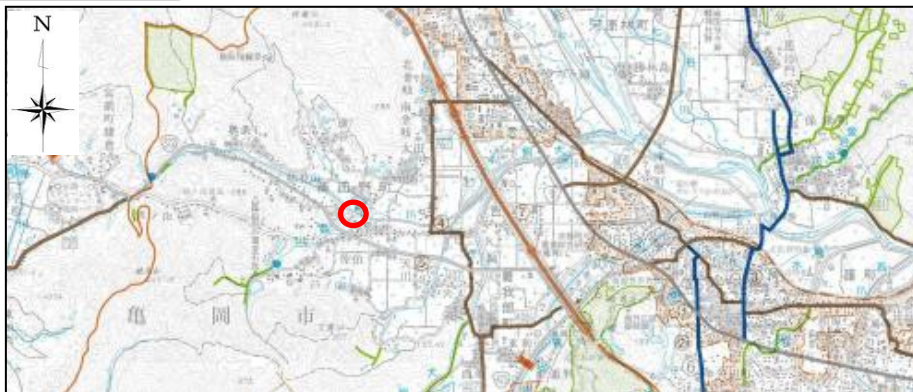


審査結果

実施しない(規格改良済みで、安全施設等設置済であるため)

施設名	菰川
提案区分	安心・安全整備
提案箇所	亀岡市菰田野町佐伯
提案内容	土砂浚渫
現在の状況	濡筋が狭い状況で蛇行している。左右岸ともに土砂が堆積し、草が生えている状況である。

位置図



平面図



現況写真



審査結果

実施①

施設名	愛宕谷川
提案区分	安心・安全整備
提案箇所	亀岡市保津町
提案内容	落差工の修繕及び巨石の撤去
現在の状況	落差工が破損している。 巨石の撤去について提案がなされているが、河床の洗掘傾向が見られることから撤去は避けるべき。

位置図



平面図



現況写真

落差工が破損



巨石
河床低下防止に寄与



審査結果

実施① (落差工のみ実施)

施設名	年谷川
提案区分	安心・安全整備
提案箇所	亀岡市中矢田町東（雲仙橋～大山橋間）
提案内容	雑草の除去
現在の状況	草木が繁茂し、左岸部分に雑木が繁茂している。土砂の堆積度合いは低い。

位置図



平面図



現況写真



審査結果

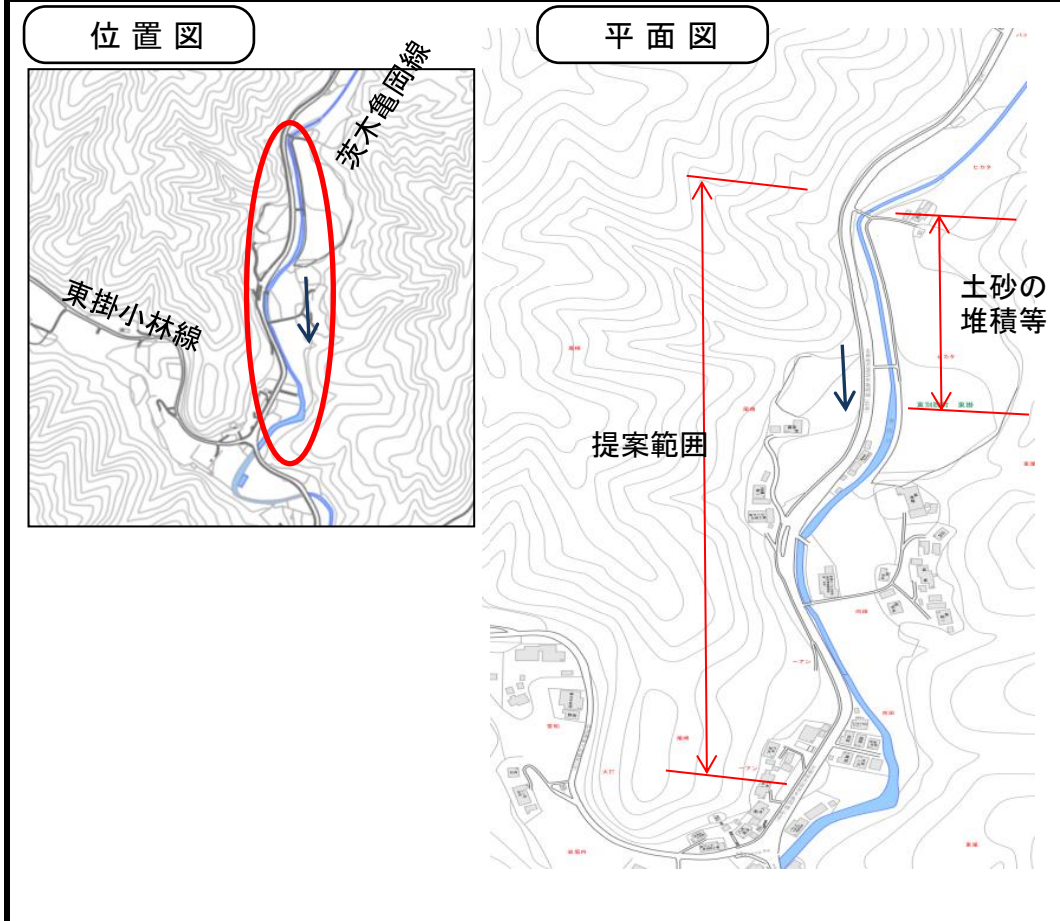
実施しない（河川管理上支障が見受けられないため）

施設名	年谷川
提案区分	景観整備
提案箇所	亀岡市三宅町(三宅橋~柏原橋)
提案内容	雑木、雑草の除去及び昇降路の設置
現在の状況	河床・法面とも草が生い茂っている。土砂の堆積は著しいものではない。



審査結果	実施しない(河川管理上支障が見受けられないため)
------	--------------------------

施設名	東掛川
提案区分	安心・安全整備
提案箇所	亀岡市東別院町東掛
提案内容	土砂浚渫
現在の状況	提案箇所の上流部で土砂の堆積が見られる。また、草木が生い茂っている状況。中流部や下流部では堆積ではなく河床低下傾向。



現況写真

上流部

土砂の堆積や
草や雑木

中流部

河床洗掘

左岸護岸
破損

下流部

土砂堆積は見られない

審査結果	実施① (上流部の堆積区間において実施)
------	----------------------