




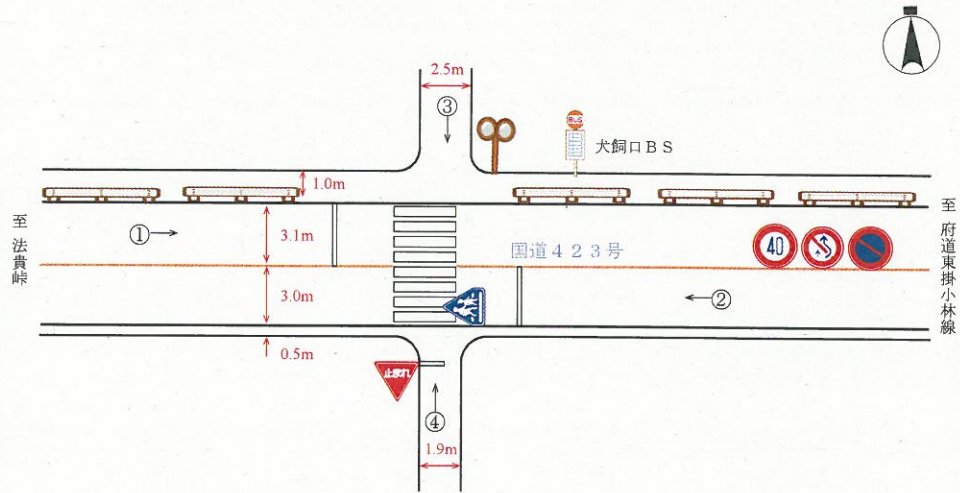









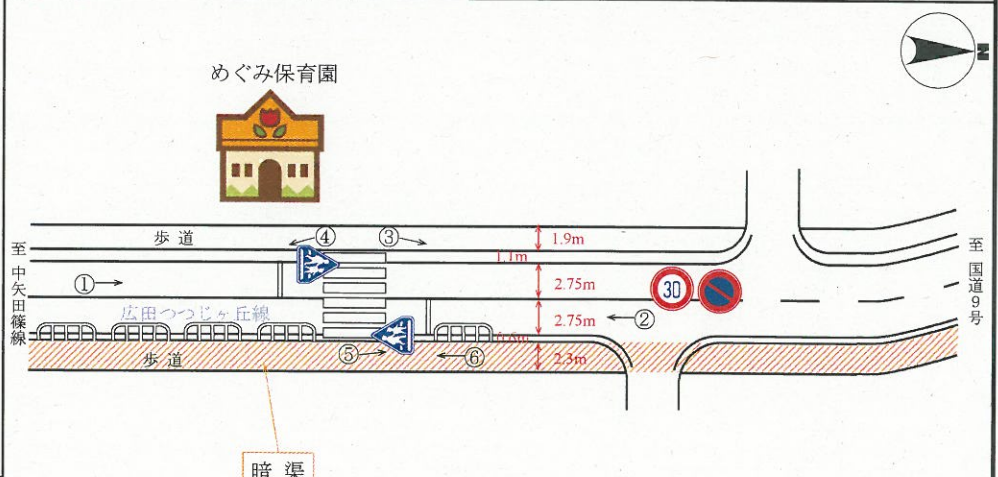
府民公募型整備事業 (府民提案型 < 既要望 >)

<p>整理番号</p>	<p>1</p>	<p>写 真</p>	
<p>交通安全施設</p>	<p>信号機 (新設・半感应式)</p>	<p>① ② ③</p>	
<p>所在地</p>	<p>亀岡市下矢田町君塚16番地先 枚方亀岡線中矢田篠線交差点</p>	  	
<p>現在の状況</p>	<ul style="list-style-type: none"> 交通規制 交差点図面に記入のとおり 付近の環境 周辺は住宅地と田畑が混在し、北方は国道9号下矢田交差点となり、東方にはつつじヶ丘小学校がある。 	  	
<p>要望内容</p>	<p>通学路であり、交通量も多いことから歩行者の安全を確保するため、2交差点に信号機の設置要望 受付番号112 (6月19日受理)</p>	<p>④ ⑤ ⑥</p>	
<p>位置図</p>			
<p>対応案</p>	<p>東側には水路があり、西側の路肩についても狭隘で建柱スペースがないことから実施しない。</p>		
<p>交差点図面</p>			



府民公募型整備事業 (府民提案型 < 既要望 >)

<p>整理番号</p>	<p>2</p>	<p>写 真</p>	
<p>交通安全施設</p>	<p>信号機 (新設・押ボタン式)</p>	<div style="display: flex; justify-content: space-around;"> <div style="text-align: center;">  <p>①</p> </div> <div style="text-align: center;">  <p>②</p> </div> </div> <div style="display: flex; justify-content: space-around; margin-top: 20px;"> <div style="text-align: center;">  <p>③</p> </div> <div style="text-align: center;">  <p>④</p> </div> </div>	
<p>所在地</p>	<p>亀岡市曾我部町犬飼荒見台22番地2先 国道423号犬飼口BS前</p>		
<p>現在の状況</p>	<ul style="list-style-type: none"> 交通規制 交差点図面に記入のとおり 付近の環境 周辺は田園地帯で、旧来からの住宅が点在している。東方には曾我部小学校、京都学園大学がある。 		
<p>要望内容</p>	<p>小学生の通学時に国道を横断する必要があるため、児童の安全横断を確保するため、信号機の設置要望 受付番号129 (6月19日受理)</p>		
<p>位置図</p>	<div style="display: flex;"> <div style="flex: 1;">  </div> <div style="flex: 1; text-align: center;"> <p>交 差 点 図 面</p>  </div> </div>		
<p>対応案</p>	<p>南側の路肩部分が狭隘で信号柱の建柱場所がないため、実施しない。</p>		






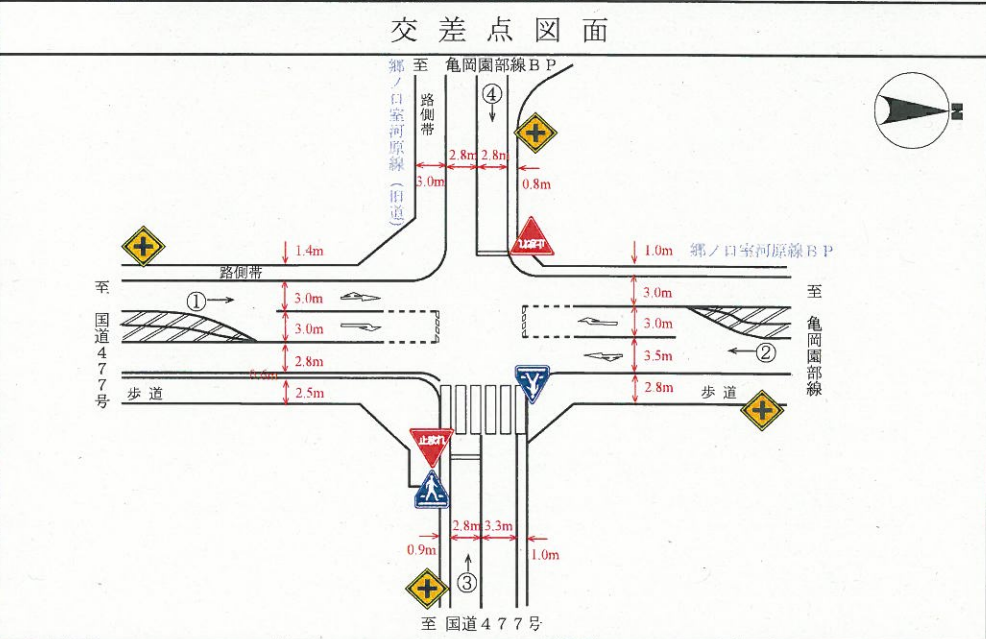
府民公募型整備事業 (府民提案型 < 既要望 >)

整理番号	3	写真
交通安全施設	信号機 (新設・押ボタン式)	
所在地	亀岡市篠町広田2丁目17番地18先 広田つつじヶ丘線めぐみ保育園前	①  ②  ③ 
現在の状況	<ul style="list-style-type: none"> 交通規制 交差点図面に記入のとおり 付近の環境 周辺は住宅街であり、北方には亀岡シミズ病院、南方には東輝中学校がある。 	④  ⑤  ⑥ 
要望内容	国道9号への抜け道で、制限速度も守られていない。道路もカーブしているため、車両の減速対策として信号機の設置要望 受付番号160 (6月26日受理)	交差点図面
位置図		
対応案	東側歩道部分が暗渠であり、構造上、建柱できないことから実施しない。	

府民公募型整備事業 (府民提案型 < 既要望 >)

整理番号	4	写真	
交通安全施設	信号機 (新設・押ボタン式)		
所在地	南丹市園部町横田 1号77番地先 国道477号		
現在の状況	<ul style="list-style-type: none"> 交通規制 交差点図面に記入のとおり 付近の環境 付近は旧来からの住宅と新興住宅が混在しており、交差点南方には園部中学校、東方には園部小学校がある。 	交差点図面	
要望内容	<p>中学生の横断が多い場所であるが、国道が緩やかにカーブしており見通しが悪く、過去に交通事故も発生していることから、歩行者の安全横断を確保するため、信号機の設置要望 受付番号188 (6月28日受理)</p>	 <p>信号機・横断歩道 設置要望箇所</p>	
位置図			
対応案	実施する。		

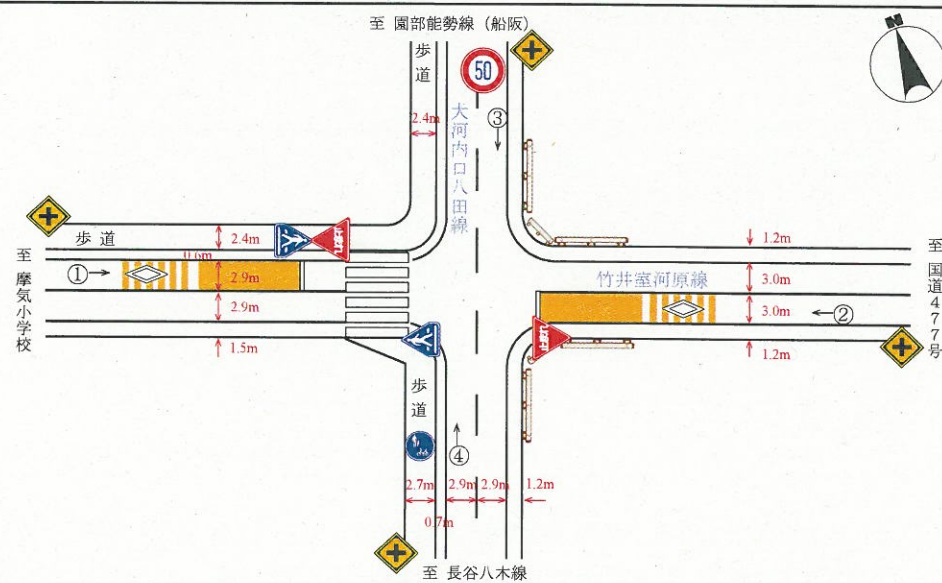
府民公募型整備事業 (府民提案型 < 既要望 >)

<p>整理番号</p>	<p>5</p>	<p>写 真</p>	
<p>交通安全施設</p>	<p>信号機 (新設・半感应式)</p>	<p>①</p> 	<p>②</p> 
<p>所在地</p>	<p>南丹市八木町日置地内 郷ノ口室河原線旧郷ノ口室河原線交差点</p>	<p>③</p> 	<p>④</p> 
<p>現在の状況</p>	<ul style="list-style-type: none"> ・ 交通規制 交差点図面に記入のとおり ・ 付近の環境 付近は田園地帯で、見通し良好な交差点である。西方には氷室の郷、南方には富本小学校がある。 		
<p>要望内容</p>	<p>一時停止の規制はあるが、止まらない車両が多く危険な状態であるため、安全対策として信号機の設置要望 受付番号190 (6月28日受理)</p>		
<p>位置図</p>	 <p style="text-align: center;">交 差 点 図 面</p> 		
<p>対応案</p>	<p>交通量も少なく、見通しも良好である等、現在の交通環境を勘案し、現交通規制 (一時停止規制) で対応</p>		


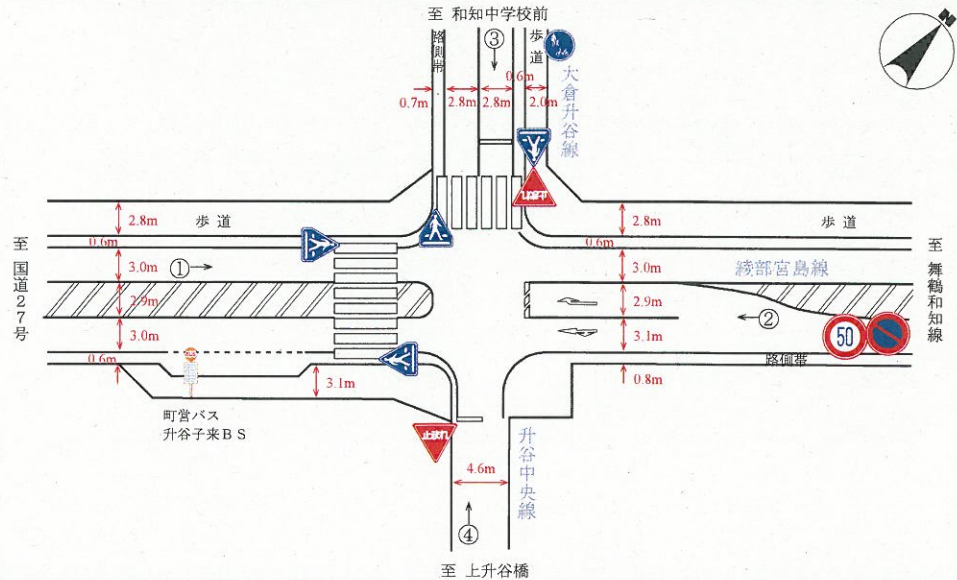
府民公募型整備事業 (府民提案型 < 既要望 >)

<p>整理番号</p>	<p>6</p>	<p>写 真</p>	
<p>交通安全施設</p>	<p>信号機 (新設・半感応式)</p>		
<p>所在地</p>	<p>南丹市園部町穴人中台29番地1先 竹井室河原線大河内口八田線交差点</p>		
<p>現在の状況</p>	<ul style="list-style-type: none"> ・ 交通規制 交差点図面に記入のとおり ・ 付近の環境 付近は田園地帯で、交差点には薄層舗装等の安全対策が実施され、見通しも良好である。西方に摩気小学校がある。 		
<p>要望内容</p>	<p>見通しの良い直線道路の交差点で、速度や一時停止の規制を守らず事故も発生しているため、安全対策として信号機の設置要望 受付番号195 (6月28日受理)</p>		
<p>位置図</p>			
<p>対応案</p>	<p>交通量は少なく見通しも良好である。また、薄層舗装や警戒標識も設置され安全対策が講じられており、加えて一時停止の交通規制も実施していることから、信号機は設置しない。</p>		








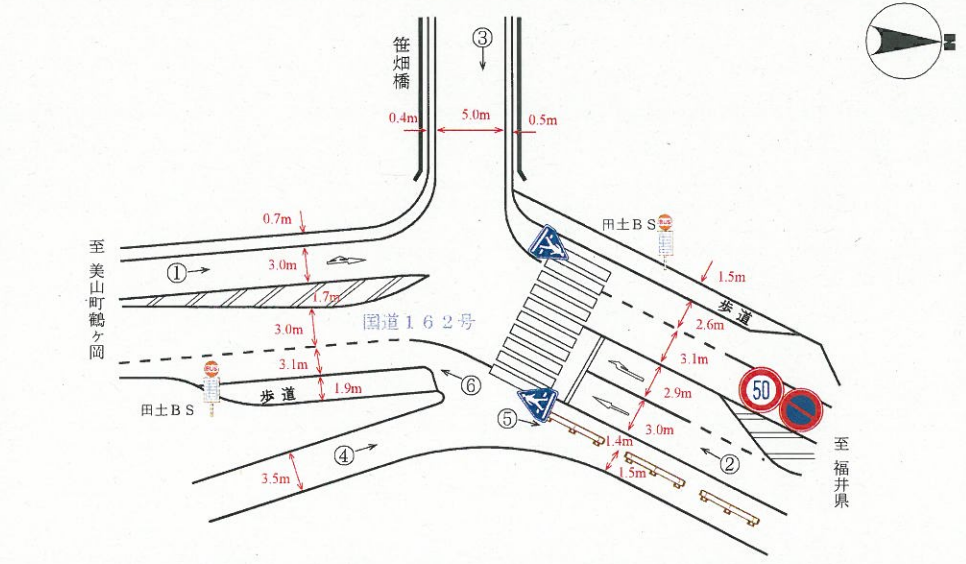
交差点図面






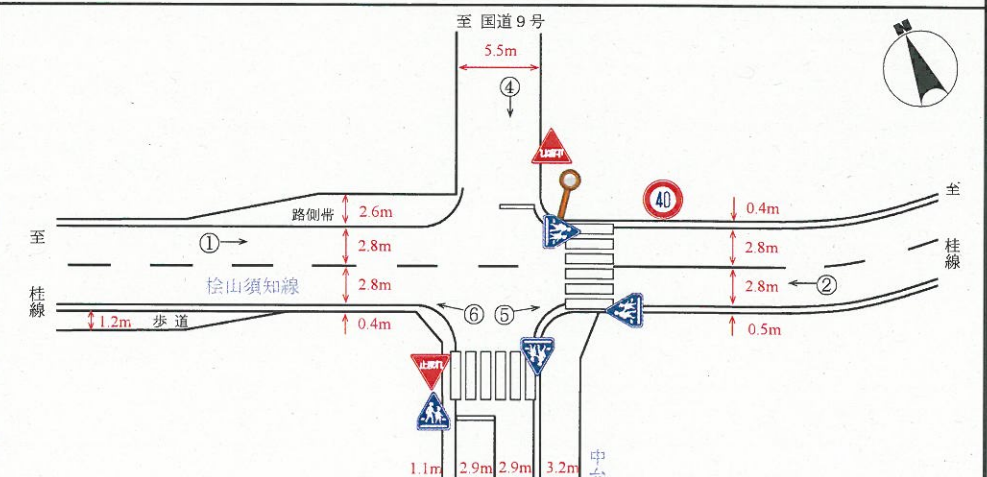
府民公募型整備事業 (府民提案型 < 既要望 >)

整理番号	7	写真	
交通安全施設	信号機 (新設・半感应式)		
所在地	船井郡京丹波町升谷上子来69番地4先 綾部宮島線升谷子来バス停先交差点	① 	② 
現在の状況	<ul style="list-style-type: none"> ・ 交通規制 交差点図面に記入のとおり ・ 付近の環境 付近は田園地帯で、北西方向には和知中学校があり、南西方向には和知ダムがある。 	③ 	④ 
要望内容	区民がよく利用する交差点であり、府道を通行する車両の速度も速いことから、交差点の安全対策として信号機の設置要望 受付番号198 (6月28日受理)		
位置図			
対応案	交通量も少なく、見通しも良好である等、現在の交通環境を勘案し、現交通規制 (一時停止規制) で対応	<p style="text-align: center;">交差点図面</p> 	

府民公募型整備事業 (府民提案型 < 既要望 >)

整理番号	8	写真
交通安全施設	信号機 (新設・押ボタン式)	
所在地	南丹市美山町盛郷余本10番地先 国道162号笹畑橋東詰交差点 (田土BS付近)	①  ②  ③ 
現在の状況	<ul style="list-style-type: none"> ・ 交通規制 交差点図面に記入のとおり ・ 付近の環境 付近は旧来からの住宅が点在し、南方には鶴ヶ岡小学校がある。北方は堀越峠を越え福井県に至る。 	④  ⑤  ⑥ 
要望内容	国道162号がカーブしており、見通しの悪い箇所にバス停がある。 付近に公園、ゲートボール場があり、児童を含む横断者の安全な横断を確保するため、信号機の設置要望 受付番号268 (6月28日受理)	交差点図面
位置図		
対応案	横断実態が少なく、交通量等、現在の交通環境を勘案すれば信号機設置の必要性は低いと判断し、実施しない。	

府民公募型整備事業 (府民提案型 < 既要望 >)

整理番号	9	写 真	
交通安全施設	信号機 (新設・定周期式)	① ② ③	
所在地	船井郡京丹波町中台南垣内15番地先 桧山須知線中台皿引野線交差点		
現在の状況	・ 交通規制 交差点図面に記入のとおり ・ 付近の環境 付近は旧来からの住宅が点在し、南西方向にはグリーンランドみずほ、北西方向には、瑞穂小・中学校がある。		
要望内容	近くにグリーンランドみずほがあり、交通量の多い交差点であるが、府道を往来する車両が非常に見えにくい状況で、接触事故も発生しているため、安全対策として信号機の設置要望 受付番号272 (6月28日受理)	交 差 点 図 面	
位置図	 		
対応案	北東の路肩が狭隘で建柱スペースがない。交通量も少ない等、現在の交通環境を勘案すれば、信号機設置の必要性は低く、現交通規制 (一時停止) で対応		

府民公募型整備事業 (府民提案型 < 既要望 >)

<p>整理番号</p>	<p>10</p>	<p>写 真</p>	
<p>交通安全施設</p>	<p>信号機 (新設・押ボタン式)</p>	<p>①</p> 	<p>②</p> 
<p>所在地</p>	<p>亀岡市宮前町神前社ノ神4番地先 宮前千歳線猪倉線交差点</p>	<p>③</p> 	
<p>現在の状況</p>	<ul style="list-style-type: none"> 交通規制 交差点図面に記入のとおり 付近の環境 周辺は民家も少なく、田園地帯であり、南西方向には青野小学校がある。 	<p>交 差 点 図 面</p>	
<p>要望内容</p>	<p>小学校の通学路となっているが、朝の通学時間帯は大型車を含む交通量が多く、横断するのに危険であるため、押ボタン式信号機の設置要望 受付番号285 (6月28日受理)</p>		
<p>位置図</p>			
<p>対応案</p>	<p>他事業で実施する。</p>		