




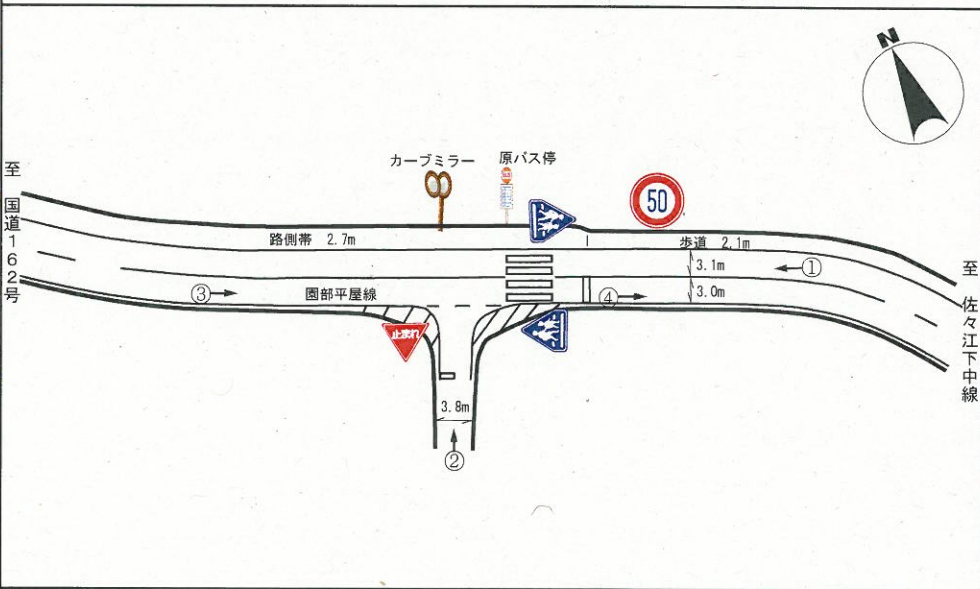
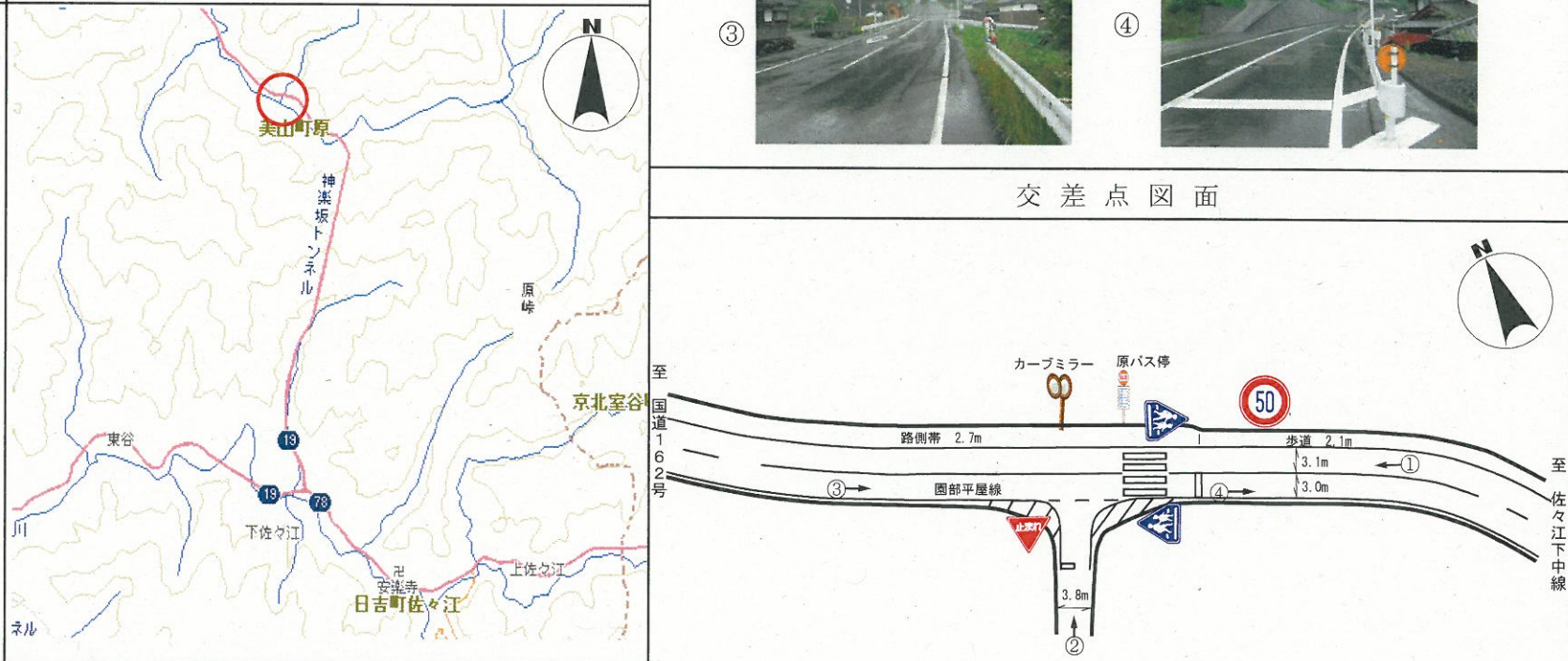
府民公募型安心・安全整備事業

(府民提案型) < 既要望 >

<p>整理番号</p>	<p>1</p>	<p>写 真</p>	
<p>交通安全施設</p>	<p>信号機 (新設・半感应式)</p>	 	
<p>所在地</p>	<p>南丹市日吉町胡麻中野辺谷3番地3先 市道駒野線交差点</p>	 	
<p>現在の状況</p>	<ul style="list-style-type: none"> 交通規制、交差点図面に記入のとおり 付近の環境 周辺は北側に市立胡麻保育所と新興住宅地があり、南側に市立胡麻郷小学校がある。 		
<p>要望内容</p>	<p>小学校、中学校の児童生徒の通学路で、胡麻保育所送迎等の自動車利用者からの見通しも悪いため感应式信号機の設置要望。 受付番号40 (5月24日受理)</p>		
<p>位置図</p>			
<p>対応案</p>	<p>交通量も少なく、安全対策としてカーブミラーや警戒標識、路面標示もされており、現在の交通環境を勘案すると必要性が低く実施しない。 なお、通学路の環境整備については、関係機関と連携して、他の安全対策についても検討する。</p>		
		<p>交差点図面</p>	
			

府民公募型安心・安全整備事業

(府民提案型 < 既要望 >)

<p>整理番号</p>	<p>2</p>	<p>写真</p>	
<p>交通安全施設</p>	<p>信号機 (新設・押ボタン式)</p>	<p>①</p> 	<p>②</p> 
<p>所在地</p>	<p>南丹市美山町原古田11番地先 園部平屋線原バス停前交差点</p>	<p>③</p> 	<p>④</p> 
<p>現在の状況</p>	<ul style="list-style-type: none"> 交通規制 交差点図面に記入のとおり 付近の環境 周辺は民家と田畑が混在し、北西方向には宮島小学校、北東方向には平屋小学校がある。 	<p>交差点図面</p>	
<p>要望内容</p>	<p>車両の通過速度が速く、交通事故が危惧されることから交差点の安全対策として信号機の設置要望。 受付番号63 (5月31日)</p>		
<p>位置図</p>			
<p>対応案</p>	<p>見とおしが良く、交通量も多くないため、現在の交通環境を勘案すると必要性が低く実施しない。なお、通学路の環境整備については、関係機関と連携して、他の安全対策についても検討する。</p>		

府民公募型安心・安全整備事業

(府民提案型) < 既要望 >

<p>整理番号</p>	<p>3</p>	<p>写真</p>	
<p>交通安全施設</p>	<p>信号機 (新設・定周期式)</p>	 	
<p>所在地</p>	<p>亀岡市篠町馬堀駅前2丁目2-12先 馬堀停車場篠線馬堀駅国道線交差点</p>	 	
<p>現在の状況</p>	<ul style="list-style-type: none"> ・ 交通規制 交差点図面に記入のとおり ・ 付近の環境 周辺は住宅街で、北方にはJR馬堀駅がある。 		
<p>要望内容</p>	<p>安全な横断を確保するため当該交差点に信号機の設置要望。 受付番号106 (6月14日受理)</p>		
<p>位置図</p>			
<p>対応案</p>	<p>馬堀停車場篠線の歩行者横断実態は少なく、車両に対しては一時停止規制や薄層舗装の安全対策も実施していることから、現在の交通環境を勘案し、今回は実施しない。</p>		
		<p>交差点図面</p>	
			

府民公募型安心・安全整備事業

(府民提案型 < 既要望 >)

<p>整理番号</p>	<p>4</p>	<p>写 真</p>	
<p>交通安全施設</p>	<p>信号機（新設・半感应式）</p>	<p>①</p> 	<p>②</p> 
<p>所在地</p>	<p>亀岡市馬路町高田59番地先 府道郷ノ口余部線府道宮前千歳線交差点</p>	<p>③</p> 	<p>④</p> 
<p>現在の状況</p>	<ul style="list-style-type: none"> ・ 交通規制 交差点図面に記入のとおり ・ 付近の環境 周辺は田畑と民家が混在し、北西方向には川東小学校や高田中学校がある。 		
<p>要望内容</p>	<p>高田中学校の通学路となっており、安全対策として押ボタン式信号機と横断歩道の設置要望。 受付番号109（6月14日受理）</p>		
<p>位置図</p>			
<p>対応案</p>	<p>交差道路の道路幅員が自動車が安全に離合できる程度の道路幅員を有していないため実施しない。自転車利用者の利用実態から現交通規制で対応予定。 なお、通学路の環境整備については、横断歩道の設置も含め関係機関と連携して、他の安全対策についても検討する。</p>		
		<p>交 差 点 図 面</p>	
			

府民公募型安心・安全整備事業

(府民提案型 < 既要望 >)

<p>整理番号</p>	<p>5</p>	<p>写真</p>	
<p>交通安全施設</p>	<p>信号機 (新設・押ボタン式)</p>	 	
<p>所在地</p>	<p>船井郡京丹波町中山中12先 国道27号中山バス停前</p>		
<p>現在の状況</p>	<ul style="list-style-type: none"> ・ 交通規制 交差点図面に記入のとおり ・ 付近の環境 周辺は民家と田畑が混在しており、国道を挟んでバス停が設置されている。 <p>南方にはJR下山駅、下山小学校がある。</p>		
<p>要望内容</p>	<p>バス利用者の安全な横断を確保するため、バス停前に横断歩道と信号機の設置要望。 受付番号123 (6月18日受理)</p>		
<p>位置図</p>			
<p>対応案</p>	<p>見とおしが良く、バス利用者の利用実態も少ないため、現在の交通環境を勘案すると必要性が低く実施しない。</p>		

交差点図面

