

府民公募型整備事業(市町村協働型)

番号 日-5

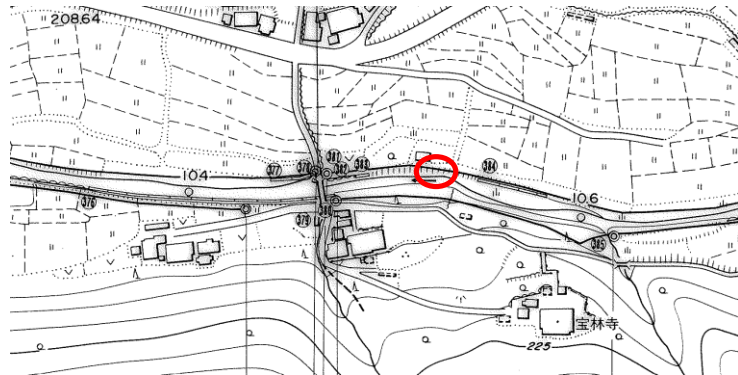
施設名	田原川
提案箇所	南丹市日吉町四ッ谷
提案内容	護岸工
現在の状況	土羽護岸が崩壊し、田圃への影響がある。



位置図



平面図



審査結果

実施②

府民公募型整備事業(市町村協働型)

番号 日-6

施設名	田原川
提案箇所	南丹市日吉町四ッ谷
提案内容	護岸工

現在の状況	河床低下により石積護岸が一部流出しており、下流部も基礎が露頭している。
-------	-------------------------------------

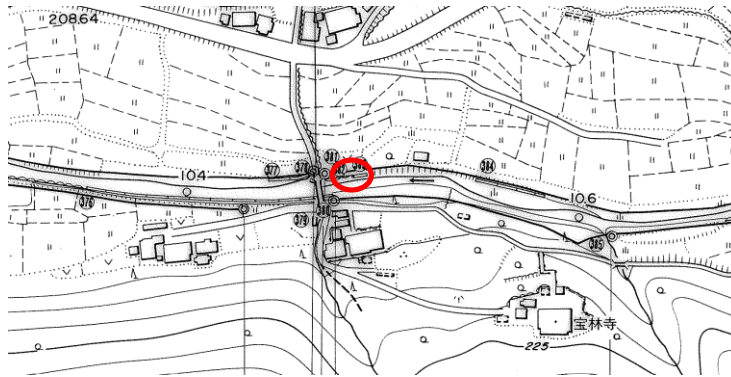
現況写真



位置図



平面図



審査結果

実施①

府民公募型整備事業(市町村協働型)

番号 美-1

施設名	棚野川
提案区分	小規模な改修・修繕等
提案箇所	南丹市美山町高野地内
提案内容	堆積土砂の撤去
現在の状況	台風により河川に土砂が堆積し、市管理河川の流出を阻害している。

現況写真



位置図



平面図



審査結果

実施②

府民公募型整備事業(市町村協働型)

番号 美-4

施設名	砂木谷川
提案箇所	南丹市美山町高野地内 砂木谷川5箇所
提案内容	護岸復旧

現在の状況	各箇所では護岸が破損している。 土のうについては、地元で設置された。
-------	---------------------------------------

現況写真



位置図



平面図



審査結果

実施①

府民公募型整備事業(市町村協働型)

図面番号

美一5

施設名	由良川
提案箇所	南丹市美山町江和地内
提案内容	護岸復旧
現在の状況	護岸上流の土羽護岸が浸食され、護岸背面も浸食されている。

現況写真



位置図



平面図



審査結果

実施①

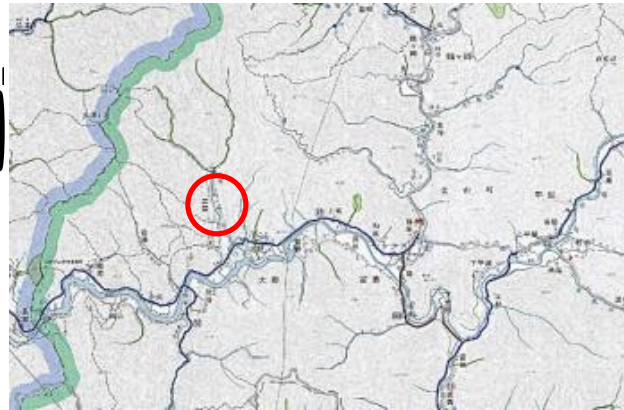
府民公募型整備事業(市町村協働型)

番号 美-6


施設名	川谷川
提案箇所	南丹市美山町三埜地内 川谷川2箇所
提案内容	護岸復旧

現在の状況	各箇所で護岸が破損している。
-------	----------------

位置図



平面図



現況写真

①



②



審査結果

実施①

府民公募型整備事業(市町村協働型)

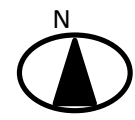
番号 美-7

施設名	棚野川
提案箇所	南丹市美山町盛郷地内 棚野川1箇所
提案内容	護岸復旧
現在の状況	護岸が破損している。

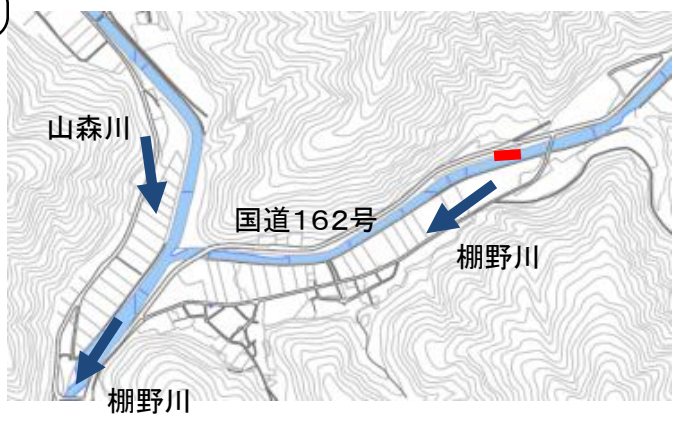
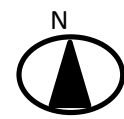
現況写真



位置図



平面図



審査結果

実施①