

施設名	京丹波三和線
提案区分	安心・安全整備
提案箇所	京丹波町三ノ宮 ～猪鼻
提案内容	樹木伐採
現在の状況	山側の木枝が車道へ張りだしている。(路面からのクリアランス 3.5m未満)

現況写真



位置図



審査結果

他事業実施

施設名	国道477号
提案区分	安心・安全整備
提案箇所	南丹市園部町横田 園部能勢線交差点～南行き「きんでん」まで
提案内容	電光掲示板設置
現在の状況	規制速度40km/hに対し、高速度での車両走行が認められる。

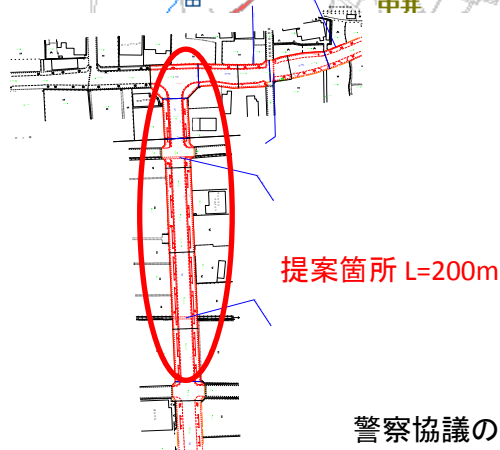
現況写真



位置図



平面図



警察協議の上、警戒標識実施

審査結果

実施

施設名	郷ノ口余部線
提案区分	安心・安全整備
提案箇所	亀岡市河原林町河原 市道堂ノ前正田線の交差点
提案内容	道路照明設置
現在の状況	付近の市道等との交差点で、提案交差点のみ道路照明がない状況。 市道の停止線にも自発光板が設置されており、危険な交差点であることがうかがえる。

現況写真



位置図



平面図



審査結果

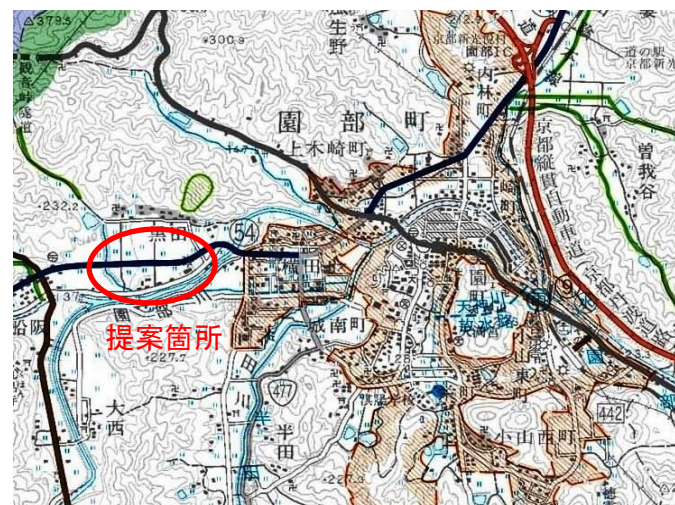
実施

施設名	園部能勢線
提案区分	安心・安全整備
提案箇所	南丹市園部町黒田
提案内容	電光掲示板設置と交差点視界対策
現在の状況	直線区間が続く2車線道路である。 規制速度50km/hに対して、高速度での車両走行が認められる。

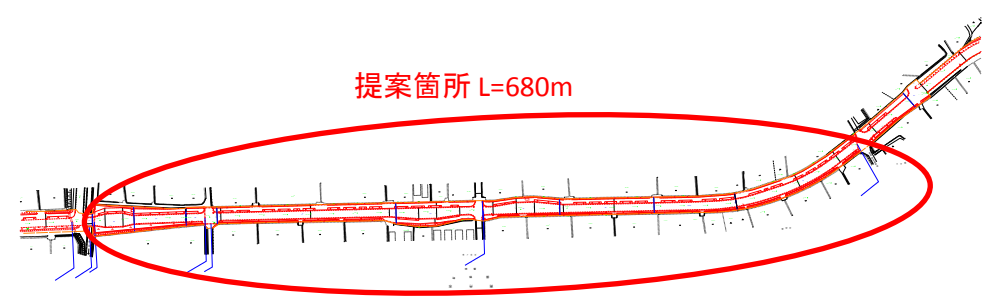
現況写真



位置図



平面図



警察協議の上、道路警戒標識実施

審査結果

実施
(交差点視界対策は交差点部の張コンクリートで対応)

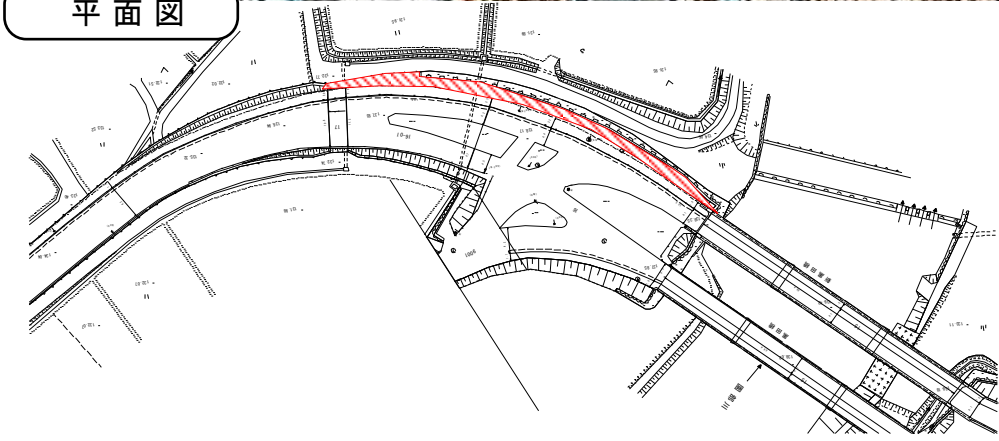
平成29年度 府民公募型整備事業

受付番号

165

施設名	園部能勢線
提案区分	安心・安全整備
提案箇所	南丹市園部町黒田 黒田橋西詰め北側法面
提案内容	電光掲示板設置と防草シート設置

現在の状況 提案箇所は、防草シートが張ってあるが破損等により、その効果が薄れ雑草が繁っている状態である。



審査結果

実施 (道路警戒標識で対応。併せて、既設防草シートを修繕)

施設名	園部平屋線
提案区分	安心・安全整備
提案箇所	南丹市園部町上木崎町
提案内容	歩道整備補修
現在の状況	商店が連続し、歩行者の行き来が多く見られる。インターロッキング舗装を乗入れや隣接地の高さに合わせているため、不陸が多く歩きにくい。

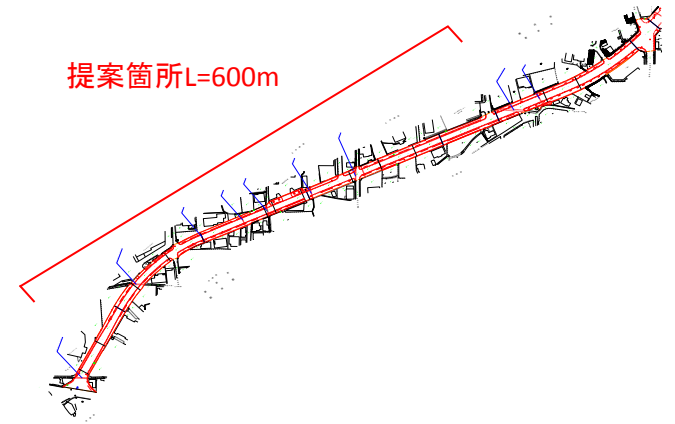
現況写真



位置図



平面図



審査結果

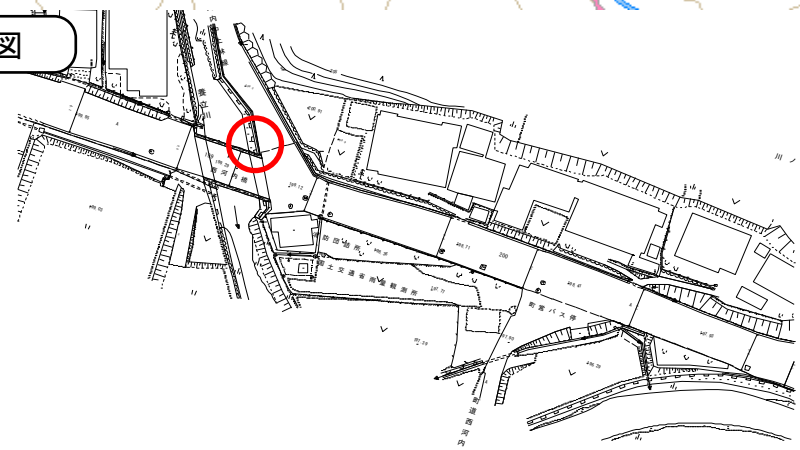
実施

施設名	上杉和知線
提案区分	安心・安全整備
提案箇所	京丹波町西河内ノ上 町道西河内中上林線交差点付近
提案内容	道路照明灯修繕
現在の状況	道路照明が点灯していない。

位置図



平面図



現況写真

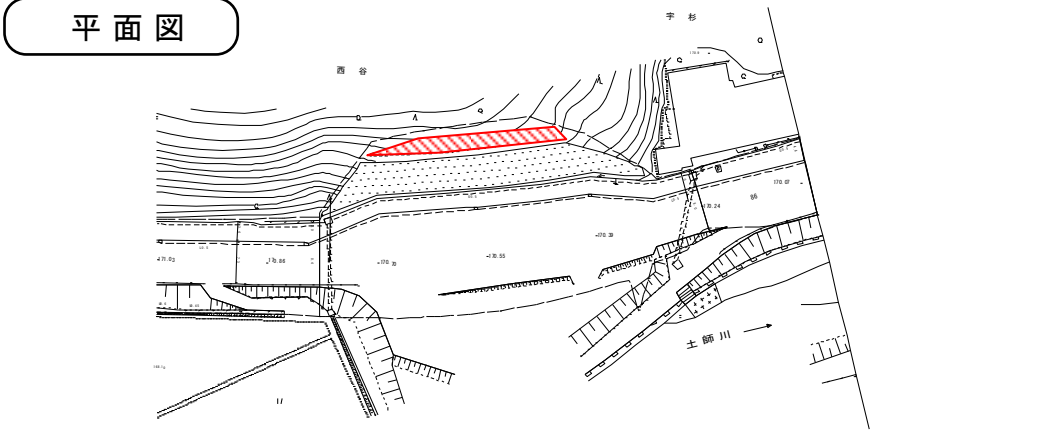


審査結果

他事業実施

施設名	遠方瑞穂線
提案区分	安心・安全整備
提案箇所	京丹波町鎌谷下 宮橋上流の府道井堰の元から上流 約20m
提案内容	防草シート設置
現在の状況	ブロック擁壁上に雑草(雑木)の繁茂がある。

現況写真



審査結果	実施しない (道路通行上、支障がないため。)
------	------------------------

施設名	遠方瑞穂線
提案区分	安心・安全整備
提案箇所	京丹波町鎌谷下 水田 道の下沿い東西の法面
提案内容	法面小段設置
現在の状況	府バイパス工事に伴い府道敷法面が約4mとなっている。 (一部には地元が鋼管を使用し設置した仮小段と思われる。)

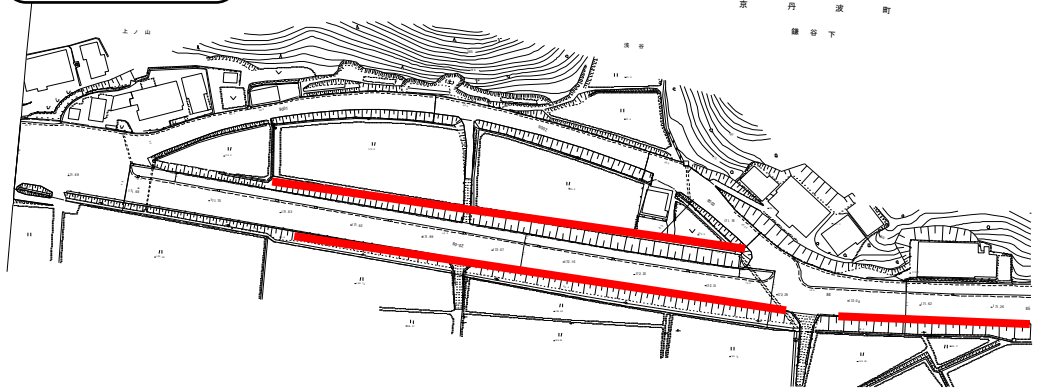
現況写真



位置図



平面図



審査結果

実施しない (小段設置は適切でないため。)

施設名	井尻川
提案区分	安心・安全整備
提案箇所	京丹波町井尻 青山橋下及び下流・上流
提案内容	土砂浚渫
現在の状況	橋の上下流に土砂が堆積している。(延長約40m)

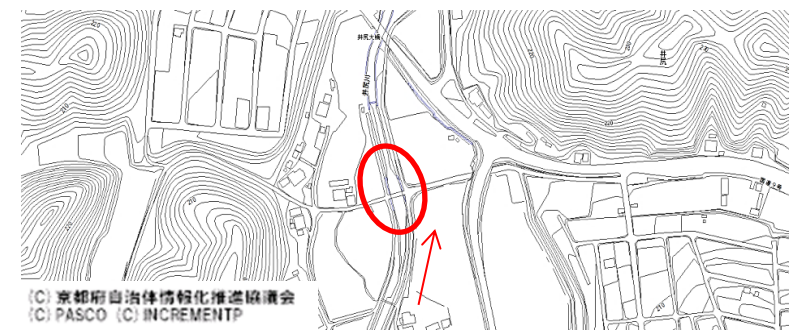
現況写真



位置図



平面図



審査結果

実施