


施設名	砂防・愛宕谷川
提案区分	安心・安全整備
提案箇所	亀岡市保津町 ダム排水口付近
提案内容	堰堤堆積土砂及び流木の撤去
現在の状況	流木、土砂がダム内に堆積している。

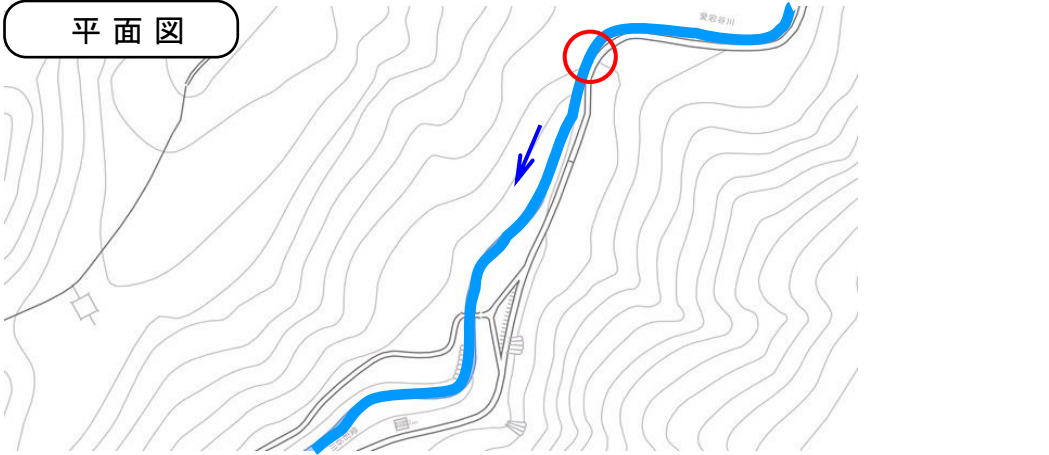
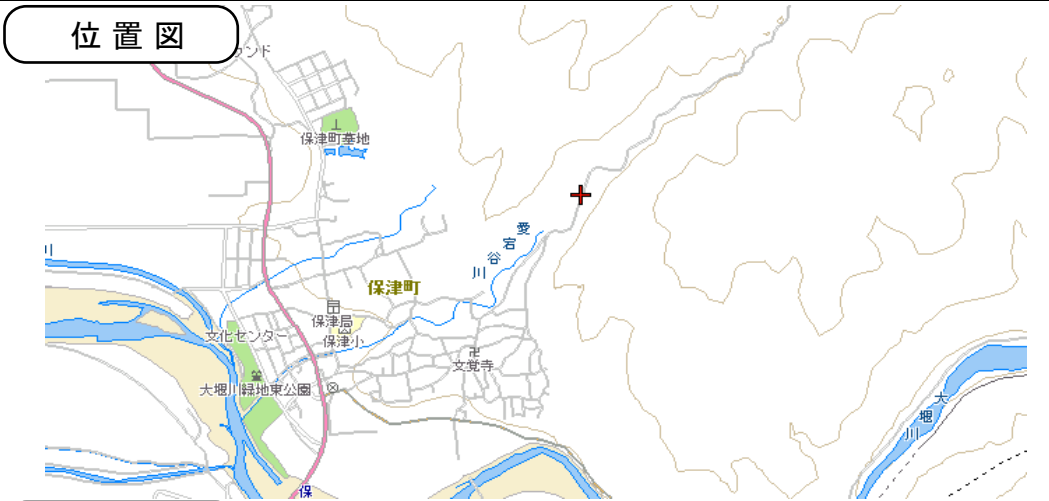
現況写真



【堰堤下流側】  
排水口は、堆積土砂の水圧減のためのものであり完全に塞がれているのならば、これだけの水量があれば、閉塞しているとは言えない。



【堰堤上流側】  
枝葉の堆積はあるものの、大きな流木は確認されない。  
  
土砂の堆積も6割程度と推測



審査結果

実施しない  
(上流からの流出土砂を貯める過程で未だ満砂状態になっていないため。)

平成29年度 府民公募型整備事業

受付番号 2

施設名	須知川
提案区分	安心・安全整備
提案箇所	京丹波町富田 岩内48 50 48~56の約200m(山手側の堤防)
提案内容	護岸整備
現在の状況	護岸の一部が崩れている。(上流10m、下流15m)

位置図



平面図



現況写真



最下流 L=15m



最上流 L=10m



土羽の裾の小規模な崩れ



土羽の裾の小規模な崩れ

審査結果

一部実施

(崩れが確認できる上流、下流の2箇所  
の護岸工のみ実施)

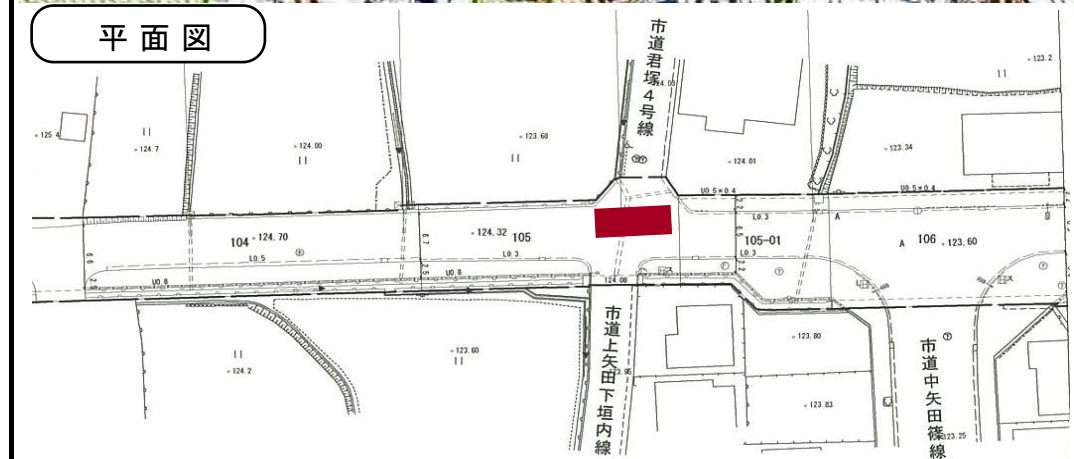
施設名	枚方亀岡線
提案区分	安心・安全整備
提案箇所	亀岡市下矢田町 君塚
提案内容	カラー舗装

現在の状況  
提案箇所北側の交差点(市道中矢田篠線)が改良され、信号機が設置され、提案箇所の交差点に信号待ち車両が滞留している。

現況写真



国道9号方面を望む



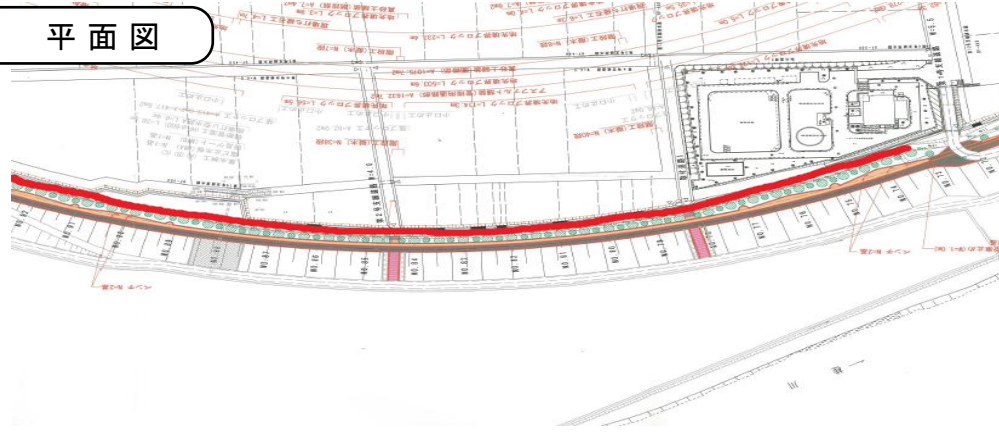
審査結果	一部実施 (カラー舗装のみ実施)
------	------------------

施設名	桂川
提案区分	安心・安全整備
提案箇所	亀岡市保津町 八ノ坪地区 保津橋下流100m～保津小橋間
提案内容	河川管理用通路舗装
現在の状況	左岸堤防の堤内側にある河川区域内通路

位置図



平面図



現況写真



審査結果	実施しない (河川管理上、舗装する必要がないため。)
------	-------------------------------

平成29年度 府民公募型整備事業

受付番号

5

施設名	西川
提案区分	安心・安全整備
提案箇所	亀岡市篠町 野条地内
提案内容	土砂浚渫及び雑木伐採

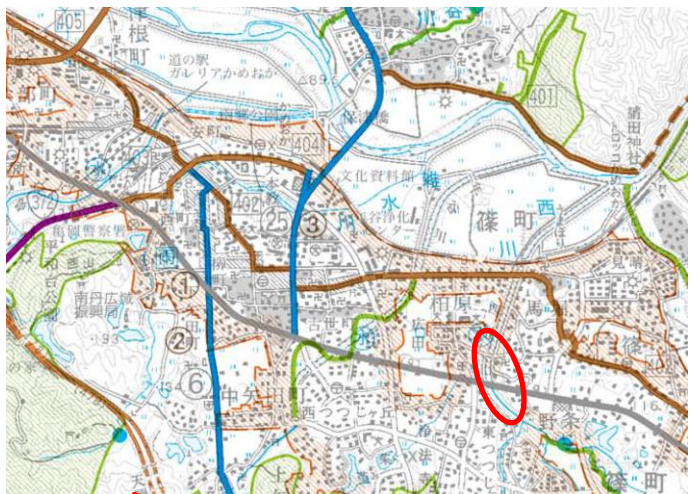


国道9号より  
上流側

現在の状況	河川内に土砂が堆積し、一部に流水を妨げる立木がある。
-------	----------------------------



位置図



国道9号より  
下流側



平面図



審査結果

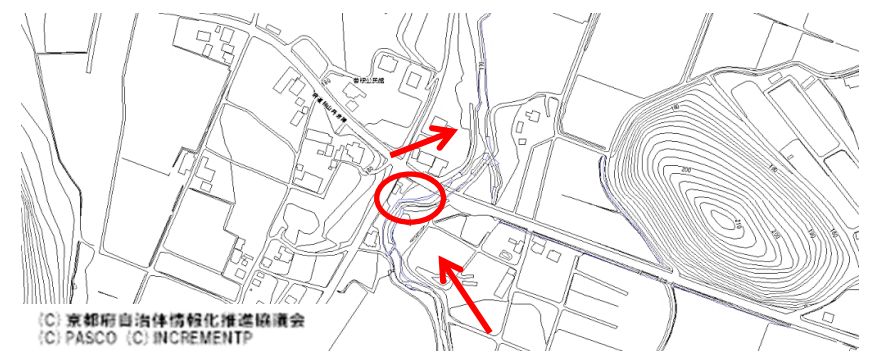
一部実施  
(堆積土砂が著しい箇所のみ実施。  
雑木伐採は実施済み。)

施設名	曾根川
提案区分	安心・安全整備
提案箇所	京丹波町曾根
提案内容	護岸整備
現在の状況	河川の曲がりに合わせて、護岸が整備されている。

位置図



平面図



(C) 京都府自治体情報化推進協議会  
(C) PASCO (C) INCREMENTP

現況写真



審査結果

実施しない  
(複数年を要する大規模な工事であるため。)

施設名	質美川
提案区分	安心・安全整備
提案箇所	京丹波町質美 大郷
提案内容	護岸整備
現在の状況	護岸が崩れている。(上流②8m、下流①10m)

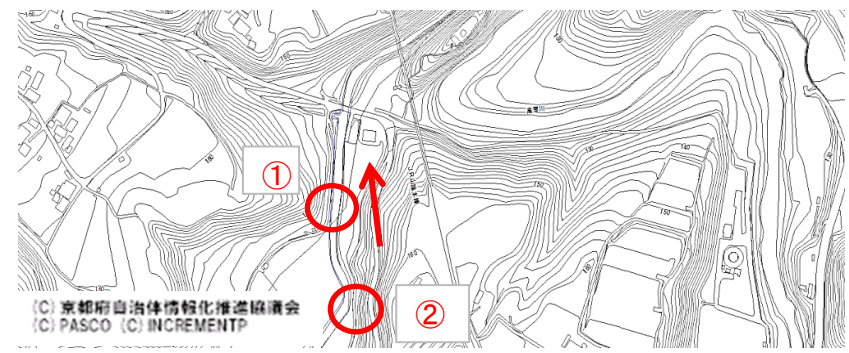
現況写真



位置図



平面図



審査結果


実施

施設名	木住川
提案区分	安心・安全整備
提案箇所	南丹市日吉町生畑札ノ辻 25番地先から日吉山の家・高井根地先内
提案内容	土砂浚渫
現在の状況	部分的に土砂が堆積している。

位置図



平面図



現況写真



審査結果	実施しない (堆積土砂は流水を著しく妨げるものでないため。引き続き、経過観察する。)
------	-----------------------------------------------



施設名	木住川
提案区分	安心・安全整備
提案箇所	南丹市日吉町生畑木住 簡易水道浄水場施設付近 L=40m
提案内容	護岸整備
現在の状況	護岸の一部が土羽護岸となっている

現況写真



↑ 下流端

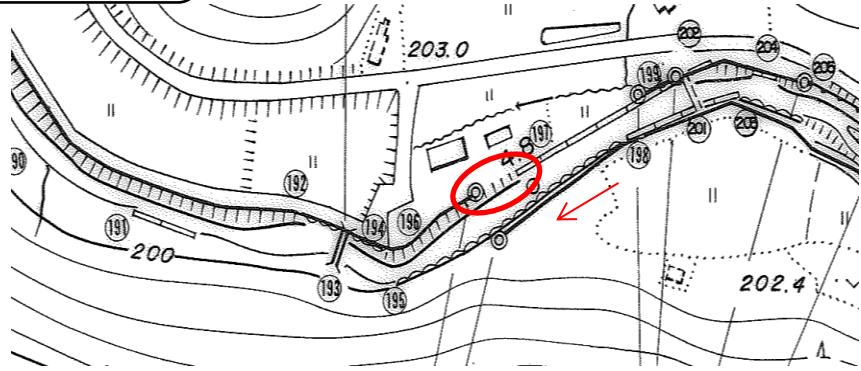


← 上流端

位置図



平面図



審査結果	実施しない (早期対応の必要性が低いため。引き続き、経過観察する。)
------	---------------------------------------

施設名	高屋川
提案区分	安心・安全整備
提案箇所	京丹波町富田堂山 53の宅地横(高屋川堤防)
提案内容	護岸整備
現在の状況	樹木が生い茂っている裏側に人家等がある。

現況写真



位置図



平面図



審査結果	実施しない (早期対応の必要性が低いため。引き続き、経過観察する。)
------	---------------------------------------