

水端かわまちづくり WG とは

水端かわまちづくり WG は保津川左岸の河川空間の利活用方法を検討しているグループです。検討対象エリア全体は保津町に位置し、エリア周辺に隣接する農地では地元（保津町）において水端農園プランやじゃこ田ミュージアム構想を策定されており、それら地域のまちづくり構想と一体となった土地利用計画づくりを進めています。また、河川整備の進捗が最も早いエリアであるため、先行して取り組みを進めるモデル地区としての役割も担っています。

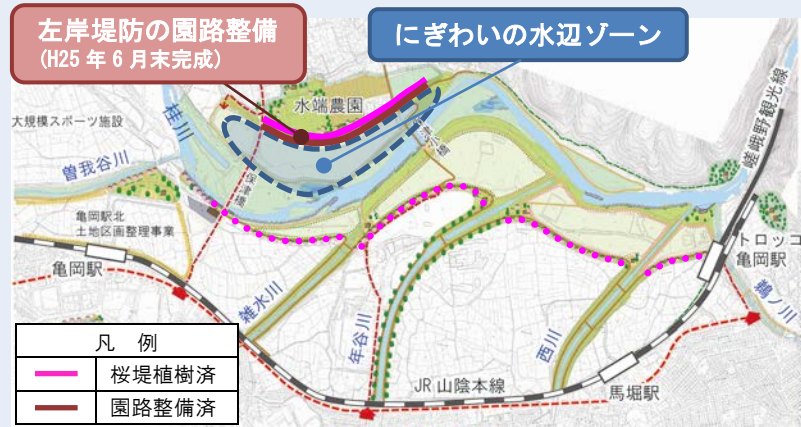
水端かわまちづくり WG の検討内容

●対象エリアの特徴

<にぎわいの水辺ゾーンについて>

隣接する水端農園と連携しながら、にぎわいを創出するゾーンとして、対象区域内の左岸側の高水敷エリアを「にぎわいの水辺ゾーン」としています。

- ゾーン面積約 7.0ha
- 東西に細長く平坦でまとまった敷地
- 隣接農地で保津町が水端農園プランを計画
- 堤防の花回廊整備



●主な検討内容

●高水敷の利活用及び維持管理方法の検討

●駐車・駐輪スペースや多様な市民が利用できる多目的広場、水端農園プランと連携した BBQ やオープンカフェなど高水敷の利活用及び運営・維持管理方法を検討しています。



●じゃこ田の再生の検討

●多様な動植物が住める環境整備の方法を検討しています。



●左岸堤防の園路整備(H25年6月末完成)

●桜と紅葉が植えられている花回廊沿いに、来訪者が散策できる園路を整備しました。



開催経過

●平成 23 年度

第1回(平成 23 年 11 月 25 日)

- 河川利用にあたっての基本的事項
- 左岸堤防園路部の計画について
- 地区をとりまく現況について
- 地元提案資料の紹介
- 意見交換(会議形式)

●平成 24 年度

第 2 回(平成 24 年 5 月 8 日)

- 左岸堤防園路部の計画について
- 高水敷の利活用について
- 今後の進め方について
- 意見交換(会議形式)

第 3 回(平成 24 年 9 月 19 日)

- これまでの経緯と今後の進め方
- 基本計画(案)について
- 運営・維持管理について
- 意見交換(WS形式)

保津町まちづくり団体説明(平成 24 年 10 月 19 日)

- これまでの経緯と今後の進め方
- 基本計画(案)について
- 運営・維持管理について
- 意見交換(会議形式)

第 4 回(平成 24 年 11 月 12 日)

- 前回の振り返り
- 基本計画(案)について
- 運営・維持管理について
- 現地視察
- 意見交換(WS形式)

WG 長会議(平成 24 年 12 月 27 日)

- 各 WG の開催状況報告
- 意見交換(WG 相互調整事項の確認、高水敷利活用の方向性等)
- 桂川クリーン大作戦への参加について

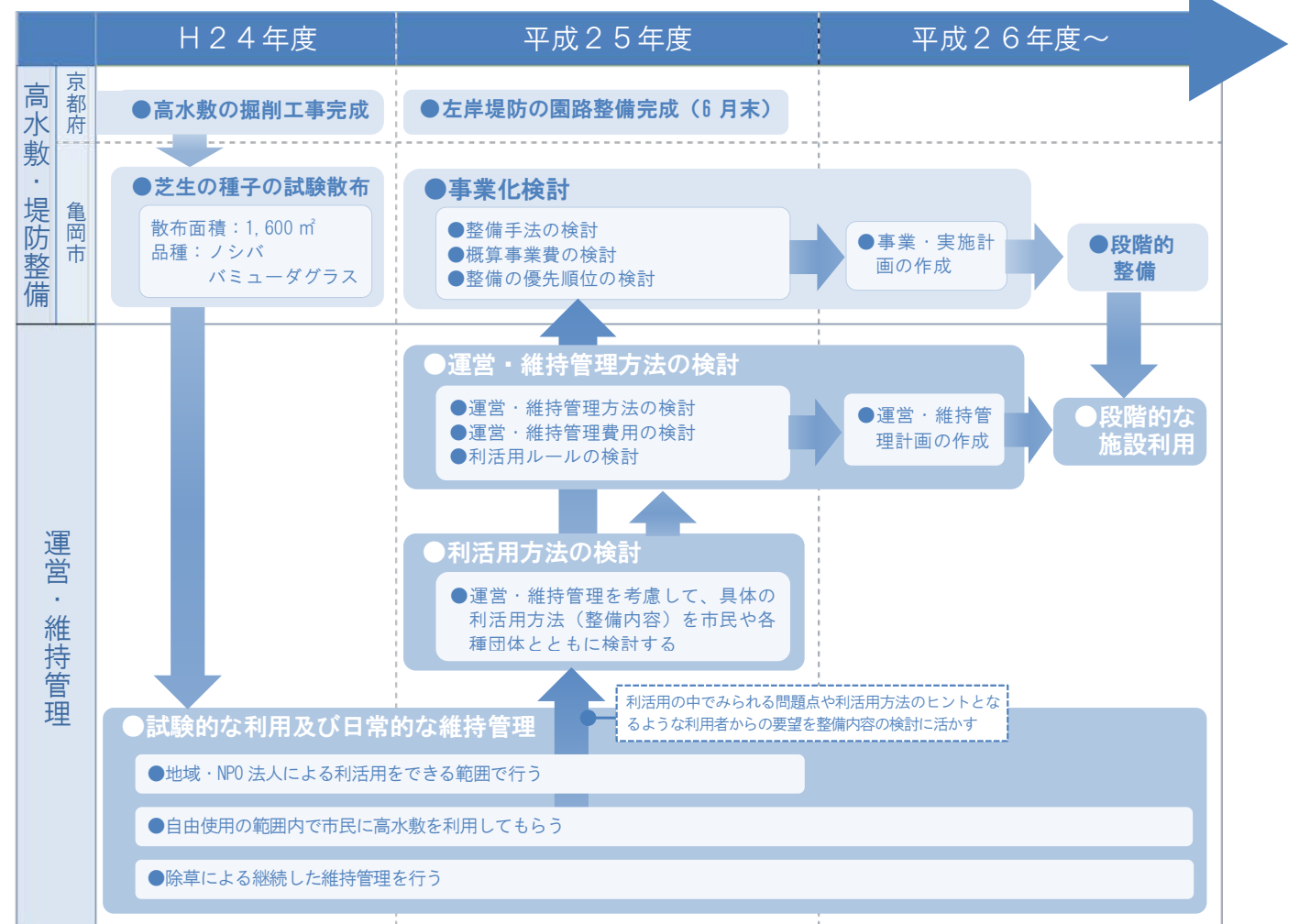
WG 長会議(平成 25 年 2 月 13 日)

- 前回の WG 長会議の振り返り
- 意見交換(会議形式)
- 保津川かわまちづくり全体計画(案)について

第 5 回(平成 25 年 2 月 19 日)

- 前回の振り返り
- 左岸基本計画(案)について
- 他の WG の検討状況について
- 運営・維持管理について
- 意見交換(会議形式)

今後の予定



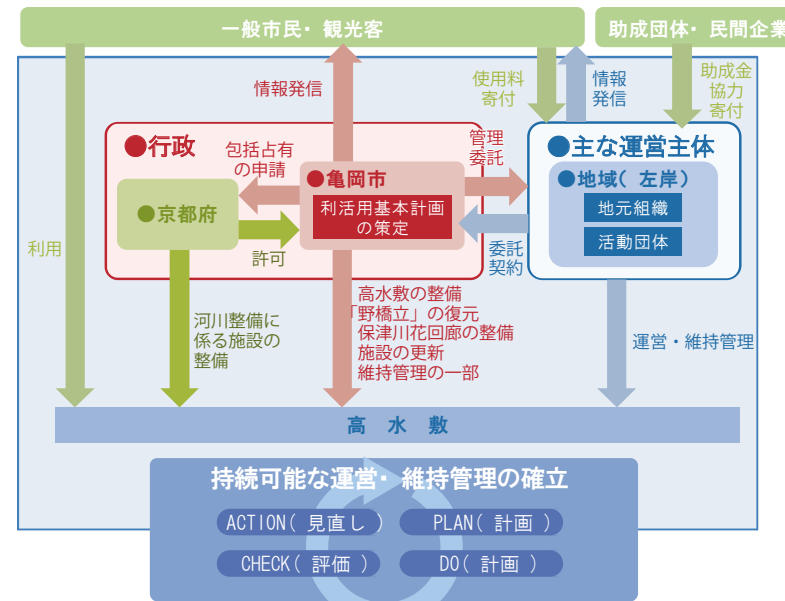
基本計画(案)

基本方針

多様な利用層を想定した広場などの整備や水端農園と連携したイベントによりにぎわいの創出を図るとともに、環境共生型の高水敷の整備を図ります。

運営・維持管理

●左岸側の運営・維持管理の仕組み



●左岸側の運営・維持管理の体制

