

『保津川かわまちづくり計画』
(中間案)

●●河川と流域の概要


歴史・文化

- 筏流し：丹波の良質木材を京都へ輸送。
- 保津峡開削と舟運：角倉了以が保津川を開削し、荷船で大量の物資輸送が可能に。
- 請田神社・桑田神社：保津峡の入り口に保津川を挟んで請田神社、桑田神社が鎮座。
- 石積み水制「上内膳・下内膳」：江戸期から伝わる伝統的水害防止施設。
- 野橋立：かつて年谷川の堤防上に松並木があり、「野橋立」と呼ばれた。



自然環境

- 多種多様な生物種が生育・生息する豊かな自然環境。
- 確認種：植生群落36区分、魚類29種、鳥類79種 等
重要種：植生7種、魚類19種、鳥類47種 等
- 天然記念物の「アユモドキ」が生息。
国内では数河川でのみ確認される学術的に貴重。
- 地元の協力のもとにアユモドキの保全・再生の取り組みを推進。



保津川の利用

- 保津峡の渓谷美を活かした「保津川下り」「トロッコ列車」等の観光利用。
- 水辺空間を活かした「釣り」「カヌー」「公園整備」「花火」などのレクリエーション利用。
- 桂川沿川の広大な農地を潤す農業用水利用。
- 地域やNPO等による河川美化、環境学習等の様な活動の実施。



●●河川整備の現状（1）

亀岡地域に大きな被害をもたらしてきた洪水

■ 亀岡地域の主要洪水

年月	原因	浸水面積 (ha)	浸水戸数 (戸)
S28. 9	台風13号	690	1,350
S34. 8	台風7号	440	300
S34. 9	台風15号	360	70
S35. 8	台風16号	700	1,400
S36. 10	豪雨	420	250
S40. 9	台風24号	410	200
S47. 9	台風20号	400	180
S57. 8	台風10号	213	23
S58. 9	台風10号	229	64
H元. 9	豪雨	200	8
H 7. 5	豪雨	41	0
H16. 10	台風23号	270	7

- ・ 3年連続で4回の浸水
- ・ S34は8月、9月と連続
- ・ S35は戦後最大洪水

←日吉ダム完成後最大洪水

S35洪水(戦後最大)

亀岡駅付近



追分町 亀岡駅前通り



S57洪水 (当面計画対象)



H7洪水



●●河川整備の現状 (2)

治水対策の基本方針

桂川治水対策の基本計画

- 「日吉ダムの洪水調節」
+ 「河道改修」
- 目標及び計画流量：1/100年
- 上下流の状況に応じて、
段階的に治水安全度を向上

現状






当面計画が概成
(S57出水に対応できる)

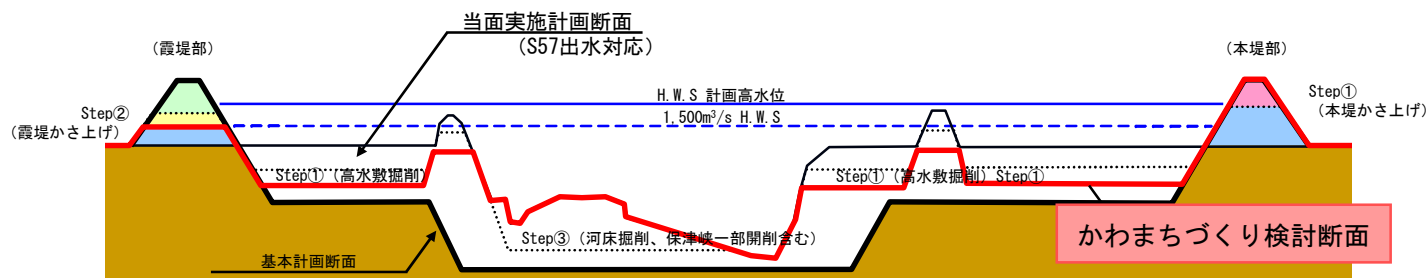
今後の目標：戦後最大洪水を安全に流す

3段階での事業実施

- STEP①：高水敷掘削、堤防かさ上げ
【かわまちづくりの対象】
- STEP②：霞堤のかさ上げ
(H16、台風23号対応)
- STEP③：河床掘削
(戦後最大対応)

■段階的なイメージ

凡 例	
	当面計画で施行
	Step①
	Step②
	Step③
	基本計画で施行
	かわまちづくり 検討計画断面



●●保津川かわまちづくりの方針

『かわ』の特性

- 古から地域の暮らしと発展を支えてきた保津川
- 今日を築いた度重なる水害との戦いの歴史
- 良好な水質と豊かな自然環境
- 様々な河川利用が行われている貴重なオープンスペース

『まち』の特性

- 京阪神に近く、快適で暮らしやすい住宅都市
- 保津川沿川は広大な農地が広がる田園都市
- 城下町として歴史的資源を有する歴史文化都市
- 沿川での新しいまちづくり

目標 1 :

『かわとまちを“むすぶ”かわまちづくり』

- 整備方針
- ①かわとまちの接点の一体的整備
 - ②かわとまちをむすぶネットワークの形成
 - ③川の楽しさ、恐ろしさを伝える情報の発信

目標 2 :

『かわの魅力を活かしてまちが“にぎわう”かわまちづくり』

- 整備方針
- ①保津川のシンボルの創出
 - ②観光拠点の整備充実
 - ③まちの資源を活かした観光ネットワークの形成

目標 3 :

『かわの自然、まちの歴史と文化に“ふれあう”かわまちづくり』

- 整備方針
- ①川の自然を感じる交流・ふれあいの場の創出
 - ②アユモドキをはじめ多くの生き物の生息環境の保全再生
 - ③保津川と人との関わりの歴史文化を伝える

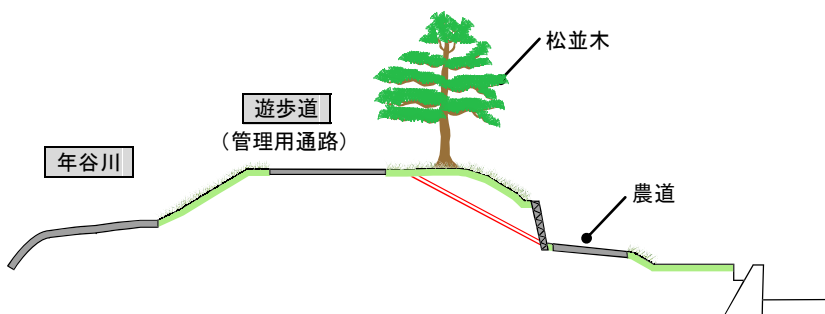
●●保津川かわまちづくりの内容・施策イメージ（目標1）

目標1：かわとまちを“むすぶ”かわまちづくり

治水対策やまちづくりの進展を活かして「かわ」と「まち」のより良い関わりを結んでいくための取り組みを進めます

《イメージ》

年谷川の松並木道「野橋立」の復元



タイムリーな情報の発信

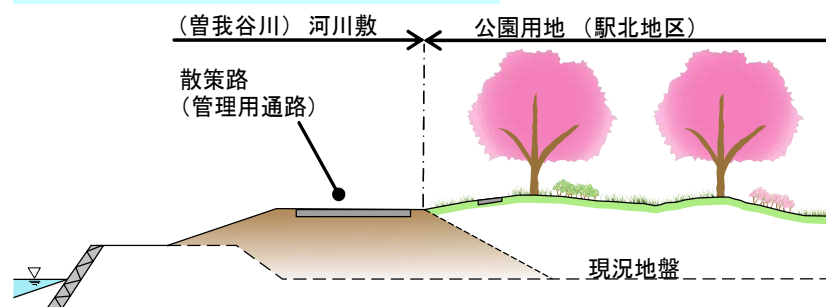
「河川電光掲示板」



「洪水標識」



駅北区画整理事業との連携

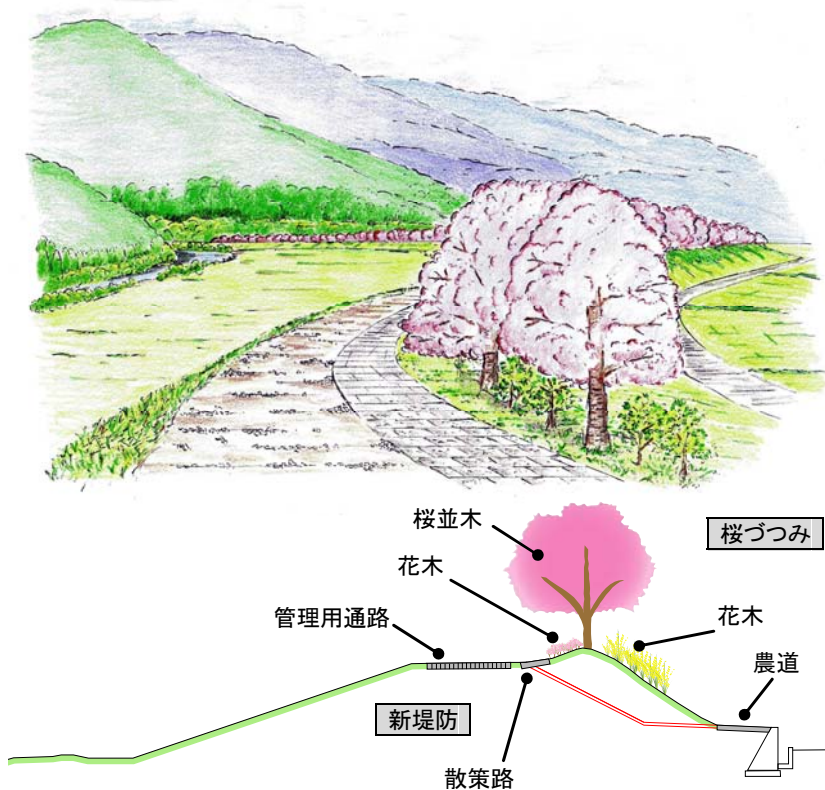


●●保津川かわまちづくりの内容・施策イメージ（目標2）

目標2：かわの魅力を活かしてまちが“にぎわう”かわまちづくり
地域の観光資源と連携しつつ川を活かしてまちの魅力を創出する取り組みを進めます

《イメージ》

『(仮)保津川・花回廊』



山本浜の再生



観光動線の整備



●●保津川かわまちづくりの内容・施策イメージ（目標3）

目標3：かわの自然、まちの歴史と文化に“ふれあう”かわまちづくり

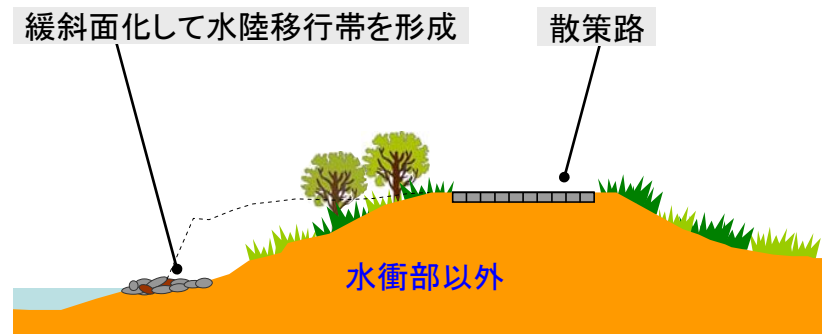
保津川の恵まれた自然、沿川の優れた歴史文化にふれあえる取り組みを進めます

《イメージ》

高水敷の利活用



水辺の保全再生・散策路



アユモドキ保全協議会との連携

【生息環境の改善】



【産卵場の改善】



【ワンドの創出】



上内膳・下内膳の復元

石堤水制の復元

