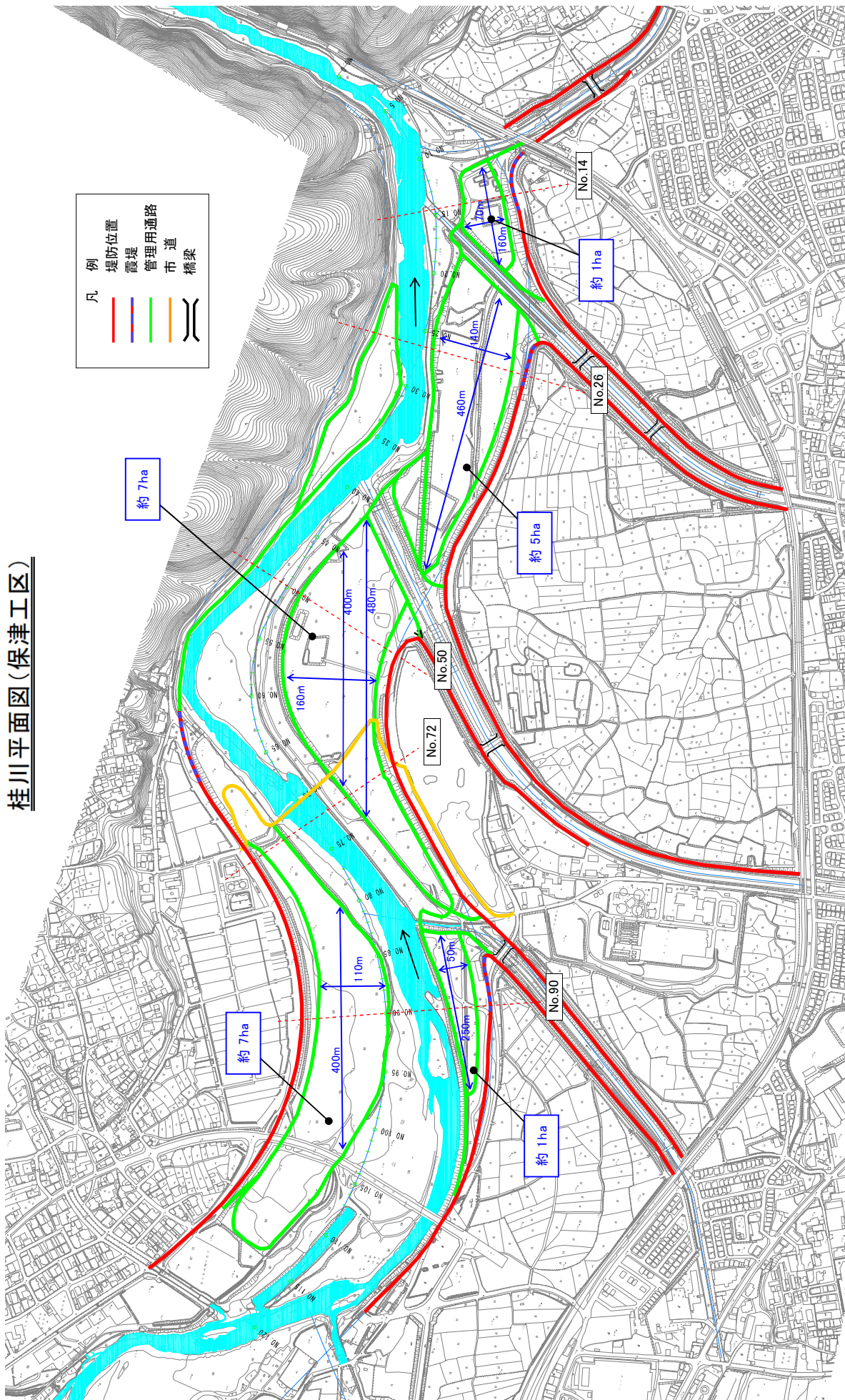


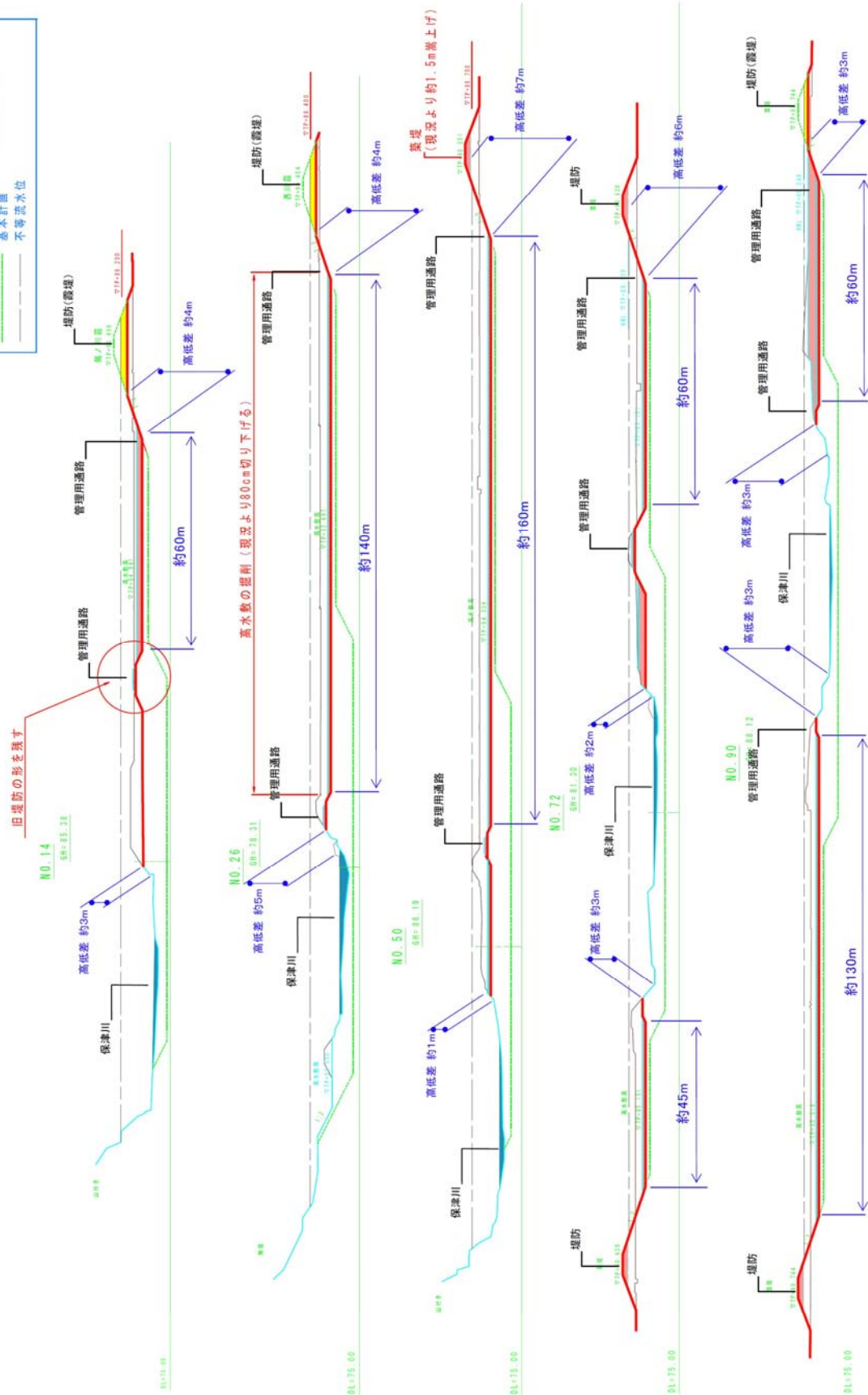
5 かわまちづくり検討対象平面図

桂川平面図(保津工区)

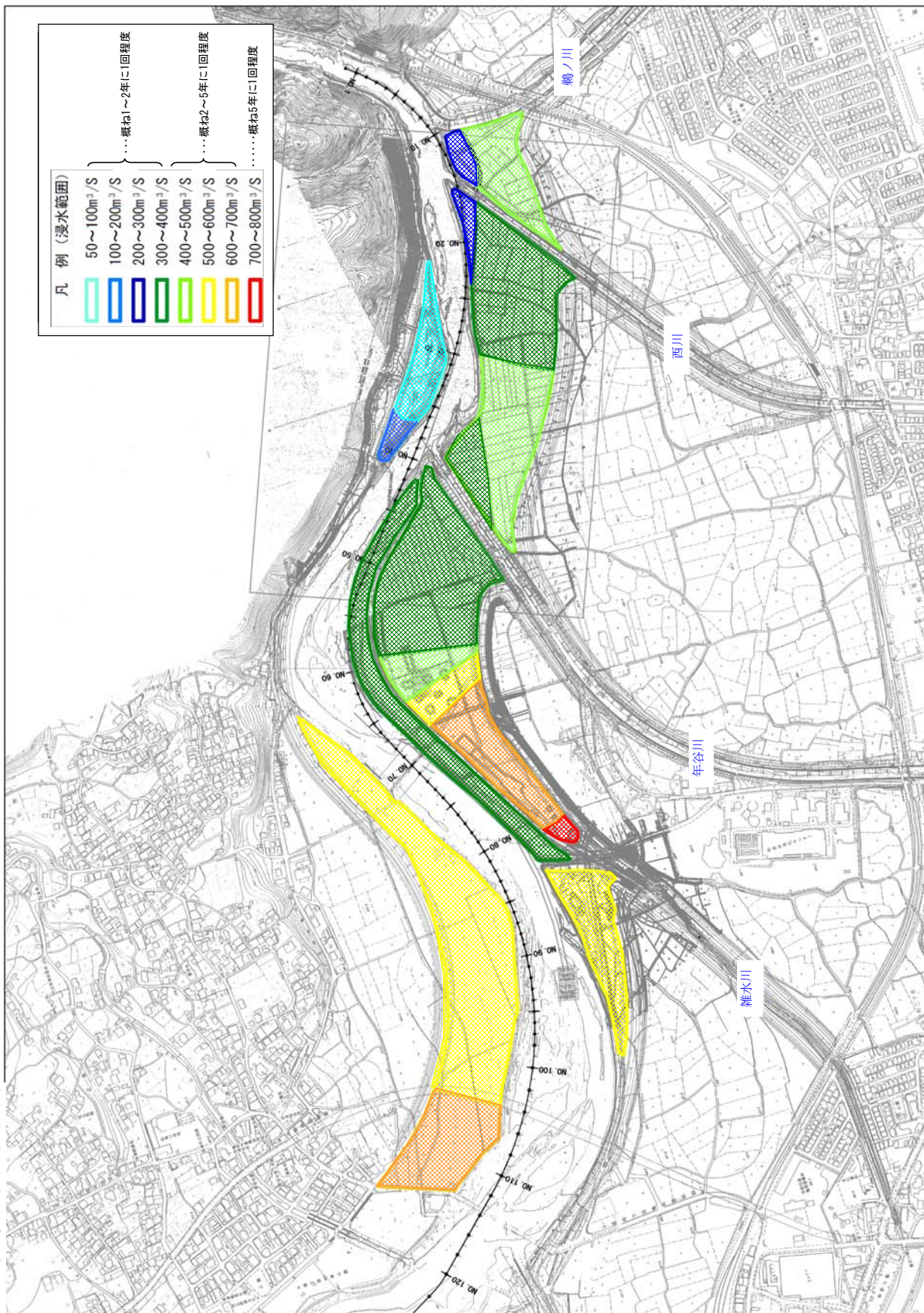


桂川本川横断面図

- 以前 (当面整備前)
- 現況 (当面整備後)
- ステップ① (高水敷堤削、堤防嵩上げ)
- ステップ② (露堤の嵩上げ)
- かわまちづくり検討対象断面
- 基本計画
- 不等流水位



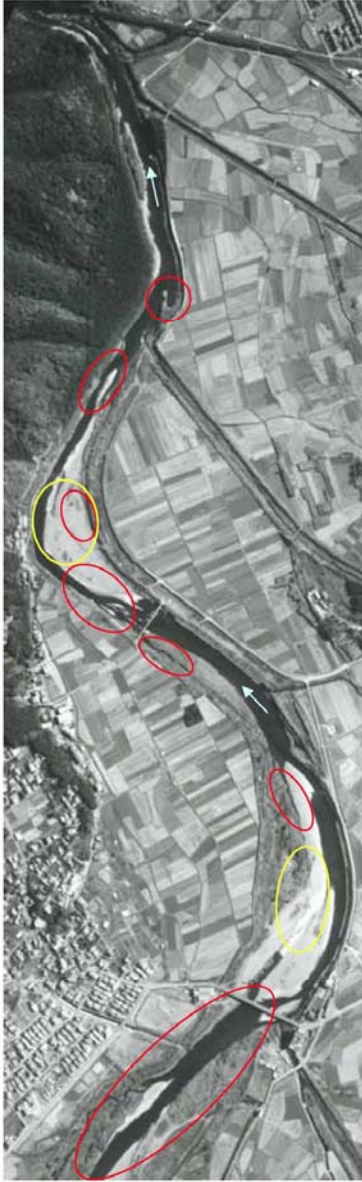
6 洪水時の水位状況図



7 河道の変化

■ 航空写真

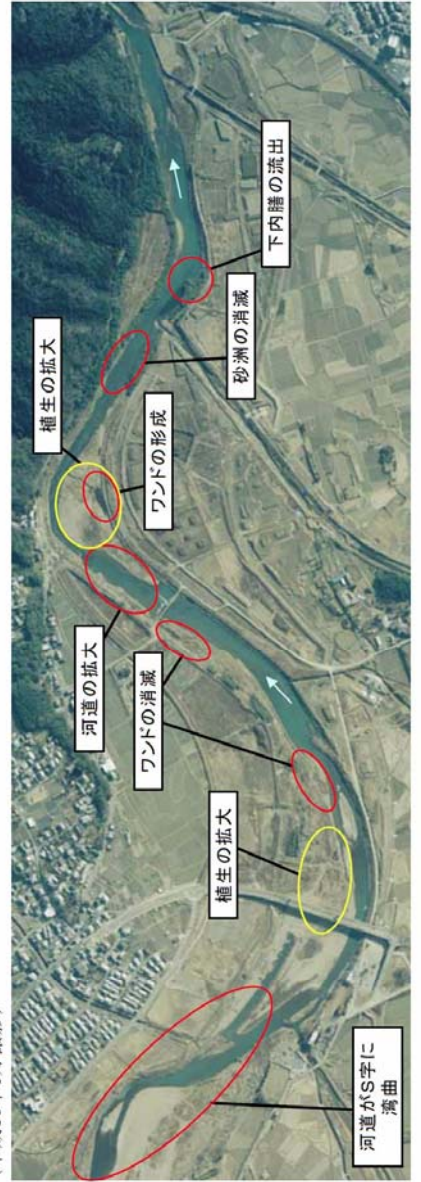
(昭和60年12月撮影)



(平成7年11月撮影)



(平成18年1月撮影)



8 参考文献等

■参考文献一覧

No.	文献名	発行等
1	京都周辺における 伝統的水害防備法について	京都大学防災研究所年報
2	京都周辺における 伝統的水害防備法について(2)	京都大学防災研究所年報
3	伊賀ばね (亀岡市未指定文化財調査報告書)	亀岡市教育委員会
4	第四十五景 保津川 (亀岡百景)	南郷書房出版部
5	大堰川の歴史 —母なる川のうつりかわり—	亀岡市文化資料館
6	大堰川探検 歴史を知り、自然を感じる	亀岡市文化資料館
7	保津川 (亀岡の姿、今と昔 盃魚と庭落葉)	(財) 亀岡市文化財保存会
8	新修 亀岡市史資料編 第三巻付録 「グラフかめおか20世紀」	亀岡市
9	保津川下りの今昔物語 —網道に残る船頭の記憶—	保津川の世界遺産をめざす会
10	平成17年度 桂川(亀岡)広域基幹河川改修 業務委託 報告書	京都府南丹土木事務所
11	保津川すいたん農園プラン	保津町自治会・保津町まちづくり ビジョン推進会議
12	亀岡市のしおり —市民生活の手引き—	亀岡市

■資料・写真の出典・提供者一覧

頁	内 容	出典・提供者
表紙	航空写真、洪水写真	京都府
	丹波亀山城跡、亀岡祭	亀岡市
	保津川下り	保津川遊船企業組合
	アユモドキ	岩田明久氏
P2	桂川（保津川）流域図、淀川水系流域図	京都府
P3	筏流し、保津川下り	亀岡市文化資料館
	桑田神社、請田神社	亀岡市
P4	カイツブリ、オオヨシキリ	山溪カラー名鑑 日本の野鳥 高野伸二 編 浜口哲一他 著 山と溪谷社 1994
	アジメドジョウ、スナヤツメ、イチモンジタナゴ	山溪カラー名鑑 日本の淡水魚類 川那部浩哉・水野信彦 編 山と溪谷社 1998
	アユモドキ	岩田明久氏
P5	トロッコ列車、保津川下り	保津川遊船企業組合
	カー	亀岡市
	花火大会	亀岡市観光協会
	上桂川統合堰 幹線水路・受益地域	大堰川の歴史 一母なる川のうつりかわり— 亀岡市文化資料館 編 亀岡市文化資料館 1987
P6	洪水写真（亀岡駅付近）	産経新聞社
	洪水写真（追分町亀岡駅前通り）	亀岡市文化資料館
P8	亀岡市位置図、人口推移（国勢調査結果）	亀岡市のしおり
P10	エリア別土地利用構想図、ゾーン区分図	第4次亀岡市総合計画
P11	保津川すいたん農園プランのイメージ	保津川すいたん農園プラン 保津町自治会・保津町まちづくりビジョン推進会議
P17	駅北地区区画整理事業	亀岡市
P18	野橋立	亀岡市文化資料館
	雑水川の河川整備	京都府
P19	河川電光掲示板、まちなか情報板、洪水標識、亀岡駅前の洪水標識	京都府
P20	花写真（桜以外）	緑化樹木ガイドブック 建設省都市局公園緑地課 監修 (財)日本緑化センター・(社)日本植木協会 編 (財)建設物価調査会 1999
P24	アユモドキ生息環境 3点	京都府
P25	保津川探検 2点	京都府
	下内膳（空撮）	京都府

※記載のないものは現地撮影