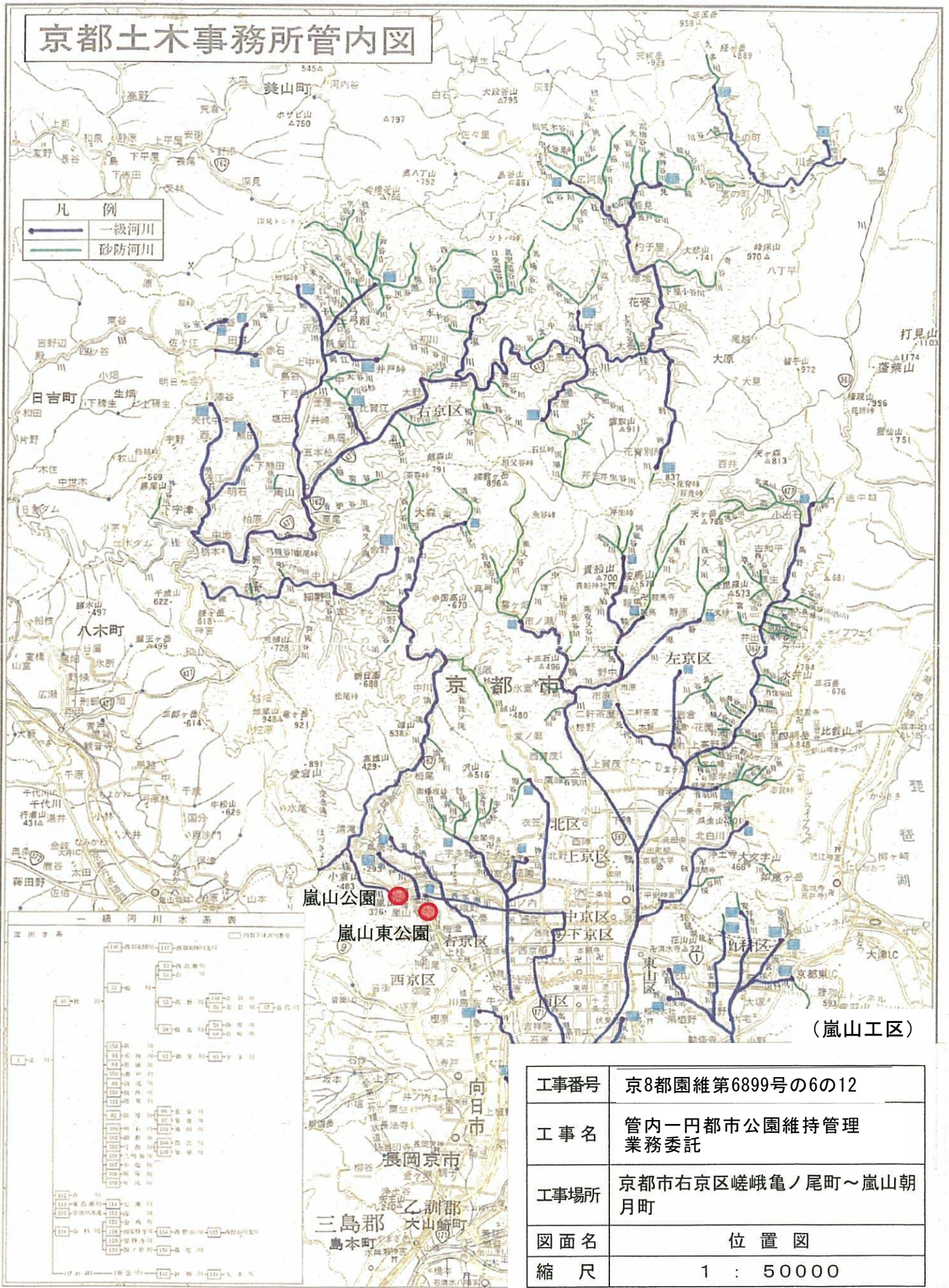


# 京都土木事務所管内図

| 凡 例 |      |
|-----|------|
|     | 一級河川 |
|     | 砂防河川 |



(嵐山工区)

|      |                    |
|------|--------------------|
| 工事番号 | 京8都園維第6899号の6の12   |
| 工事名  | 管内一円都市公園維持管理業務委託   |
| 工事場所 | 京都市右京区嵯峨亀ノ尾町～嵐山朝月町 |
| 図面名  | 位置図                |
| 縮尺   | 1 : 50000          |

京都土木事務所

この地図の作成にあたっては、国土院院長の承認を得て、院院長の5万分1地形図を使用したものである。(平成15年 第2号)

# 嵐山公園

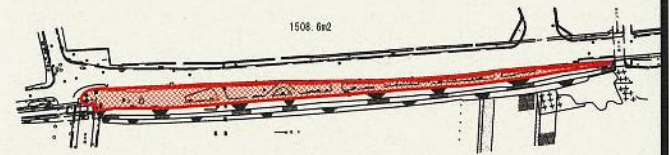
S = 1 : 2500



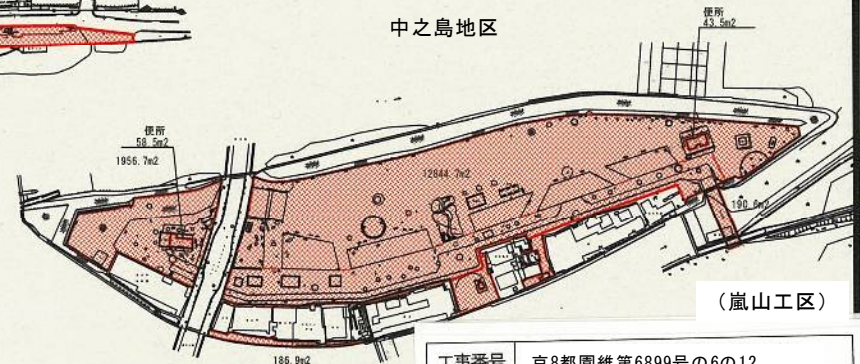
亀山地区



臨川寺地区



中之島地区

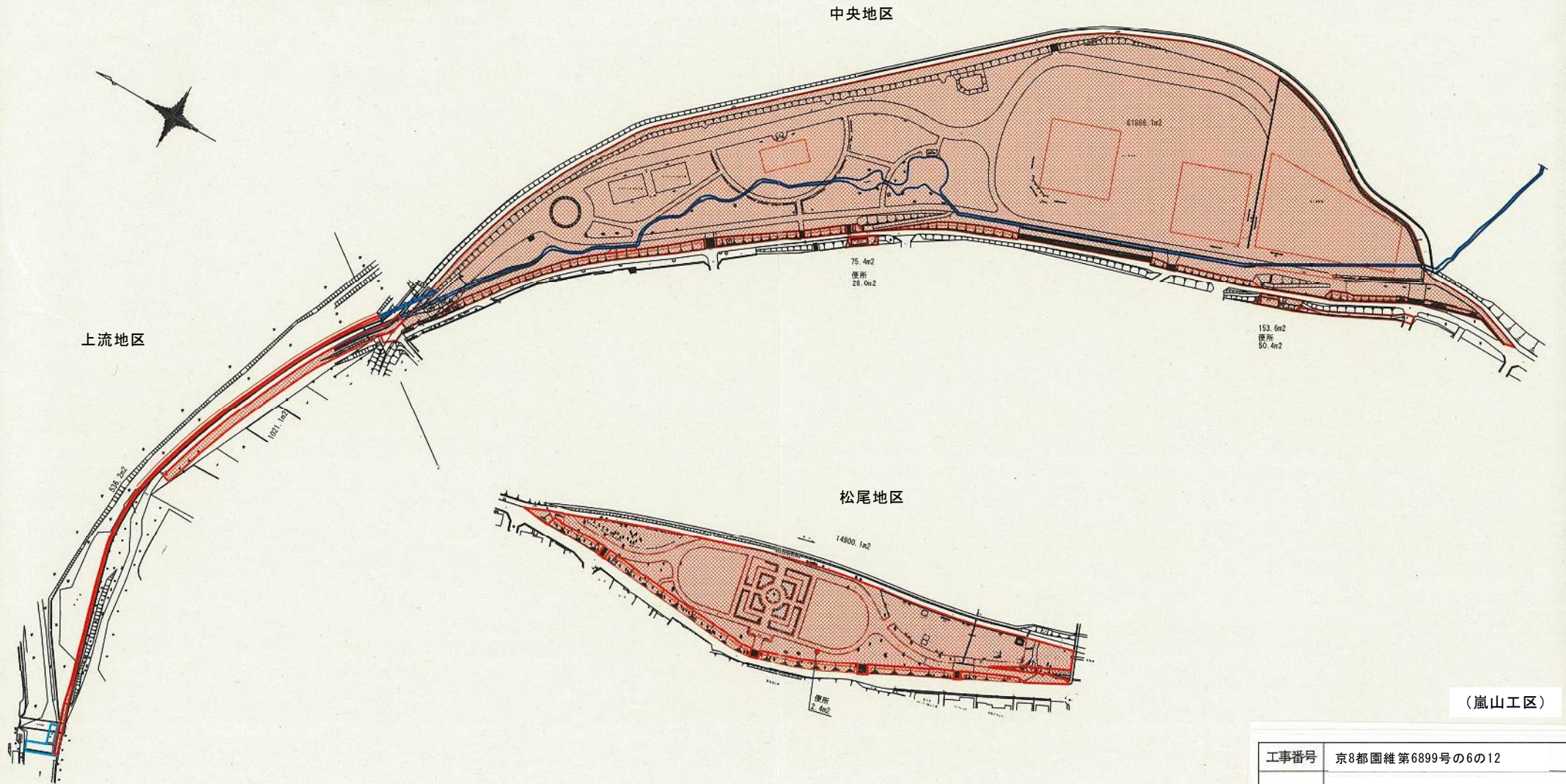


(嵐山工区)

|      |                        |
|------|------------------------|
| 工事番号 | 京8都園維第6899号の6の12       |
| 工事名  | 管内一円都市公園維持管理<br>業務委託   |
| 工事場所 | 京都市右京区嵯峨亀ノ尾町～嵐山朝<br>月町 |
| 図面名  | 平面図 (1)                |
| 縮尺   | 1 : 2500               |

# 嵐山東公園

S=1:2500



|      |                        |
|------|------------------------|
| 工事番号 | 京8都園維第6899号の6の12       |
| 工事名  | 管内一円都市公園維持管理<br>業務委託   |
| 工事場所 | 京都市右京区嵯峨亀ノ尾町～嵐山朝<br>月町 |
| 図面名  | 平面図 (2)                |
| 縮尺   | 1 : 2500               |