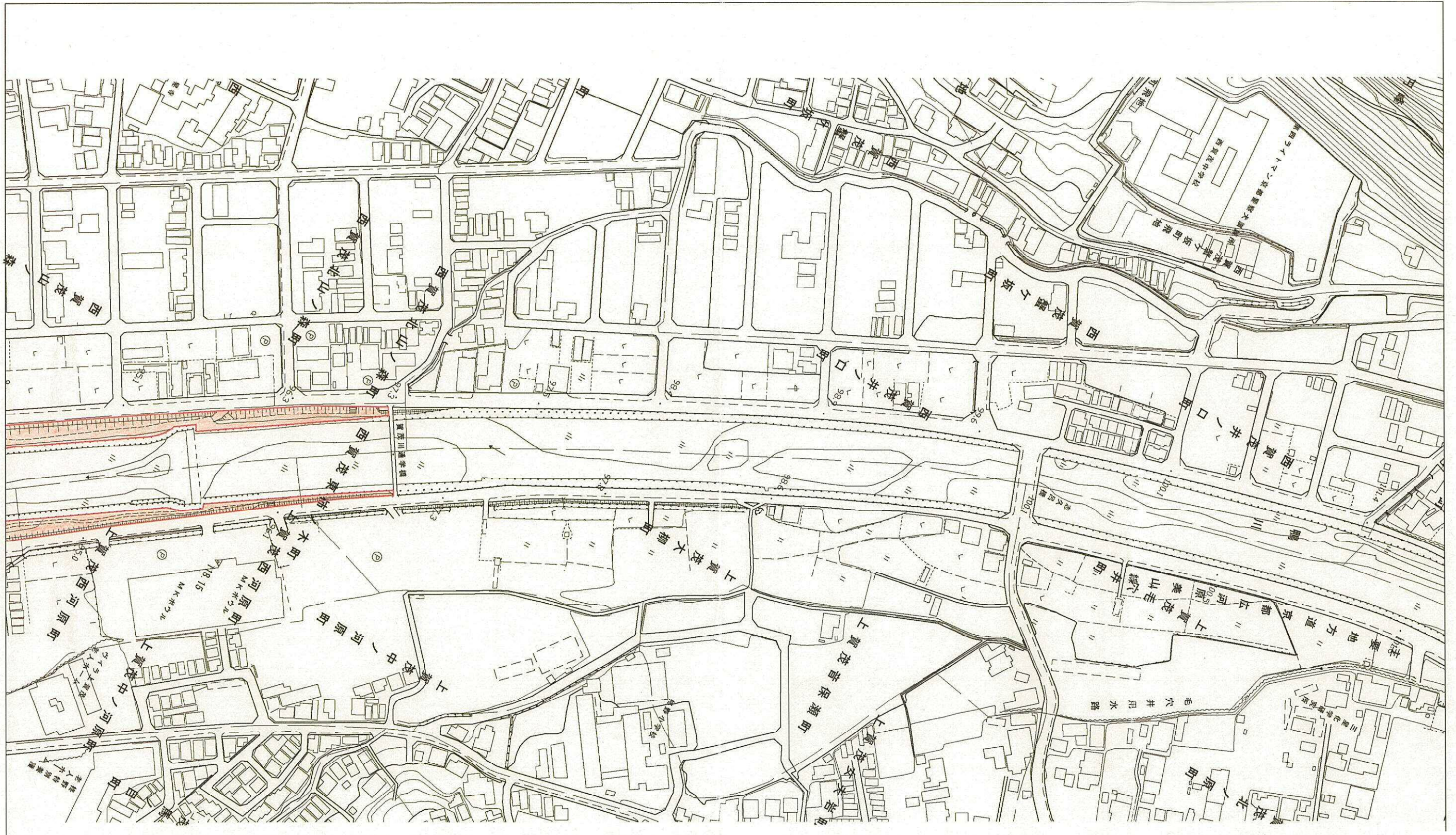
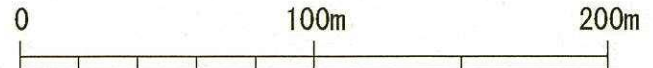


工事番号	京6都園維第6899号の6の7
工事名	管内一円（鴨川公園）都市公園維持管理業務
工事場所	京都市北区上賀茂中嶋河原町 ～上賀茂今井河原町
図面名	位置図
縮尺	1 : 50000



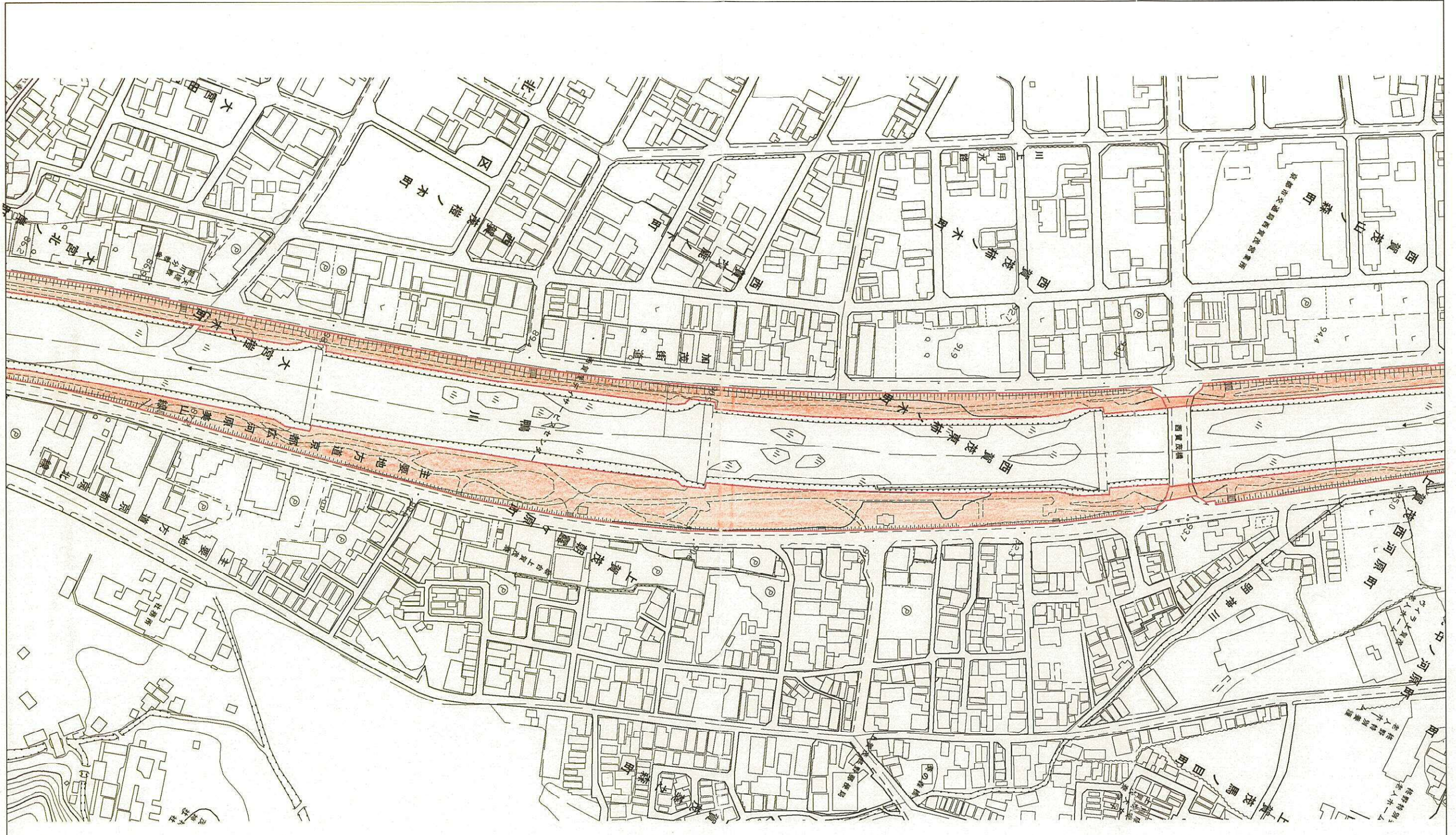
(1工区)

工事番号	京6都園維第6899号の6の7
工事名	管内一円(鶴川公園)都市公園維持管理業務
工事場所	京都市北区上賀茂中鶴河原町 ～上賀茂今井河原町
図面名	平面図(2)
縮尺	1 : 2500

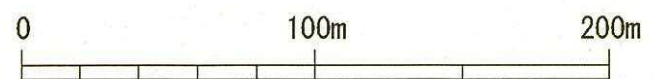


縮尺 1 : 2,500





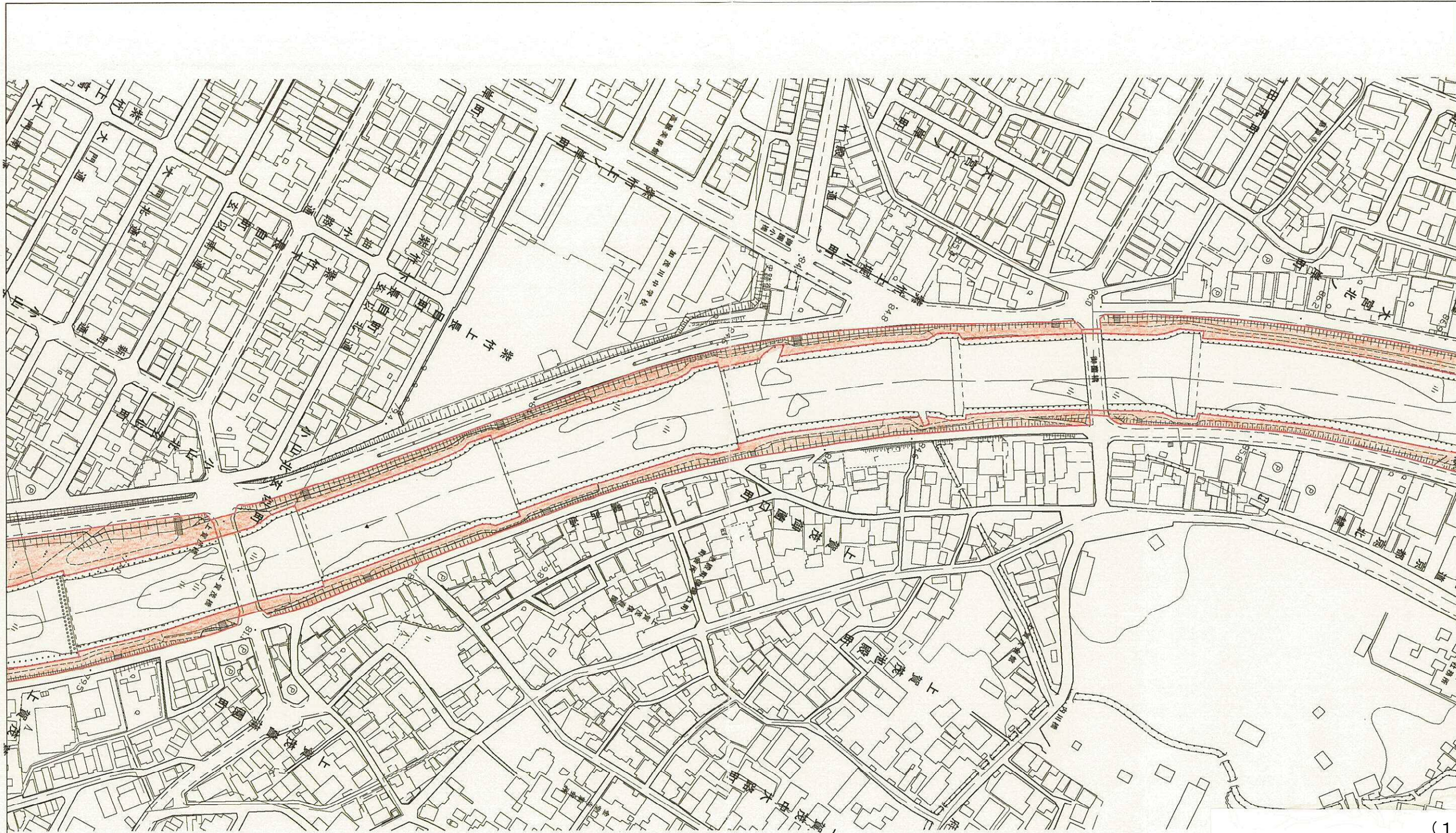
(1工区)



縮尺 1 : 2,500

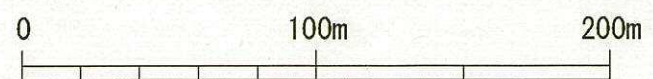


工事番号	京6都園維第6899号の6の7
工事名	管内一円（鴨川公園）都市公園維持管理業務
工事場所	京都市北区上賀茂中嶋河原町 ～上賀茂今井河原町
図面名	平面図 (3)
縮尺	1 : 2500



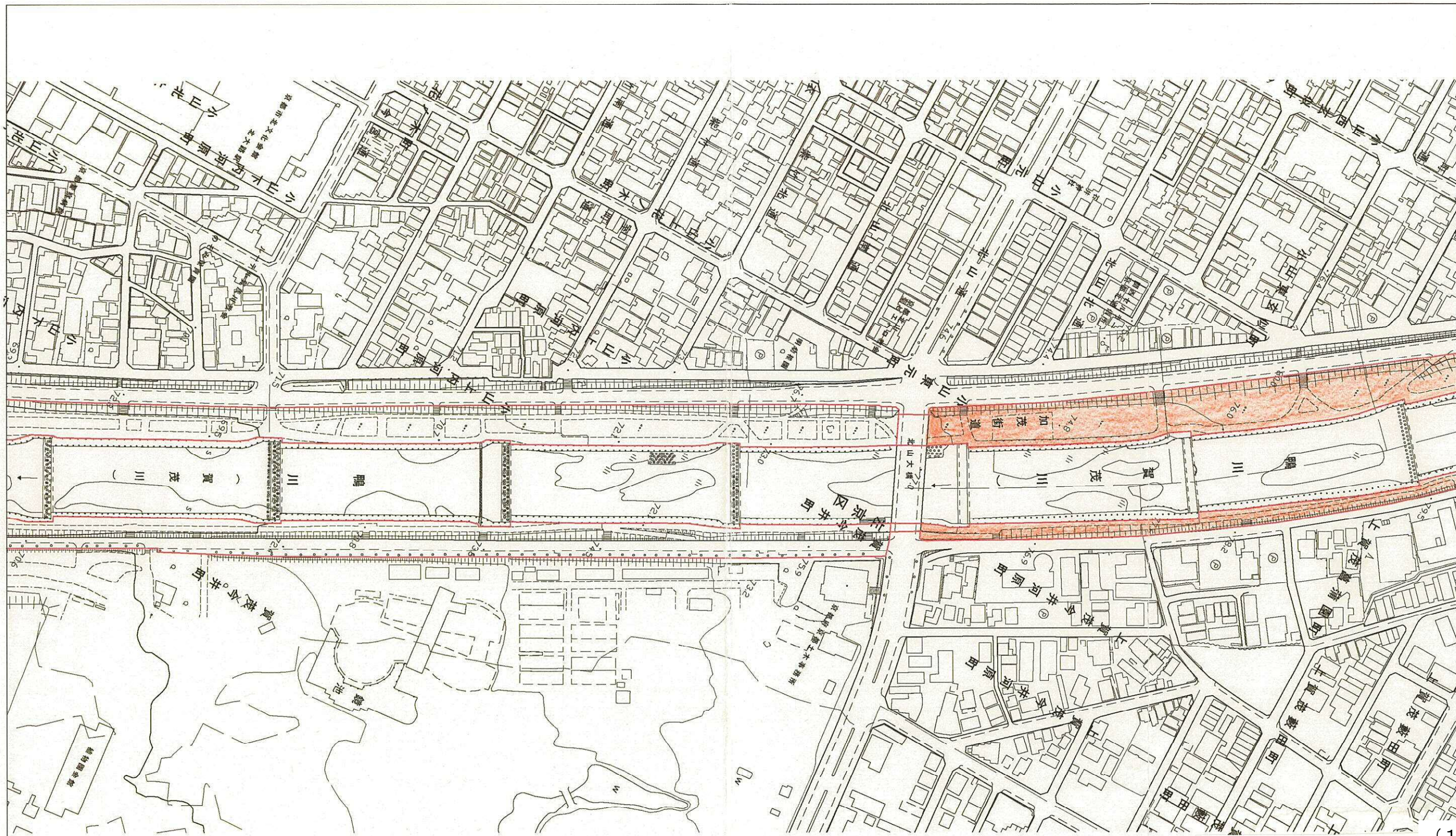
(1工区)

工事番号	京6都園維第6899号の6の7
工事名	管内一円(鴨川公園)都市公園維持管理業務
工事場所	京都市北区上賀茂中嶋河原町 ～上賀茂今井河原町
図面名	平面図(4)
縮尺	1 : 2500




縮尺 1 : 2,500





(1工区)

工事番号	京6都園維第6899号の6の7
工事名	管内一円(鴨川公園)都市公園維持管理業務
工事場所	京都市北区上賀茂中嶋河原町 ～上賀茂今井河原町
図面名	平面図(5)
縮尺	1 : 2500



縮尺 1 : 2,500

