

府民公募型整備事業（府民提案型）技術審査一覧【京都市域】

受付 番号	提案施設			提案概要	用地買収 の有無	工事の仕分け等（第1段階チェック）		技術審査（第2段階チェック）結果						技術審査 結果	事業委員会 意見等	備考		
	種別	名称	所在地			対象	→対象工事とならない理由 (欄外：対象番号を記入)	公共事業としての必要性、地域づくりとの整合性			技術上の適合性		速効性					
								公共事業とし ての必要性	地域づくり等と の整合性	地域要望等と の整合性	関係法令、構 造基準等との 適合性	早期対応の必 要性	他の管理者等 との調整の難 易					
9	公園	嵐山公園 嵐山東公園	京都市右京区 嵯峨亀ノ尾町 西京区嵐山朝月町	園路舗装と階段の補修 横断防止柵の設置	無	○		○	○	○	○	○	○	○	○	実施する ①		
10	河川	小塩川	京都市右京区 京北小塩町宇津輪	落橋部材の撤去	無	×	⑤他事業で実施									実施する ①		
11	河川	三明智川	京都市右京区 京北塔町	管理用道路の舗装整備	無	×	②利便性向上・環境整備で ある									実施 しない		
12	河川	三明智川	京都市右京区 京北辻町左近縄手	護岸改修	無	○		○	○	○	○	○	○	○	○	実施する ①		
14	河川	細野川	京都市右京区 京北細野町余野	護岸改修	無	○		○	○	○	○	○	○	○	○	実施する ①		
15	河川	細野川	京都市右京区 京北細野町余野	護岸補修と土砂浚渫	無	○		○	○	○	○	○	○	○	○	実施する ①		
16	河川	細野川	京都市右京区 京北細野町蔵谷	護岸整備	無	○		○	○	○	○	○	○	○	○	実施する ①		
17	河川	細野川	京都市右京区 京北細野町信濃垣内	護岸改修と土砂浚渫	無	○		○	○	○	○	○	○	○	○	実施する ①		土砂浚渫は河 床洗掘もある ため河床整正 で対応する

◆【第1段階チェック：対象とならない工事】

- ①国や市町村が管理する施設に関する工事
- ②利便性向上や環境整備に関する工事
- ③特定の個人や団体等の利益に限られる工事
- ④道路改良工事や河川整備工事など相当の事業期間を要する大規模な工事、建物の新築・大規模な改築工事

☆《他事業での実施》

- ⑤他の事業で既に着手している又は計画区間等に含まれている工事

◆【第2段階チェック：技術審査】







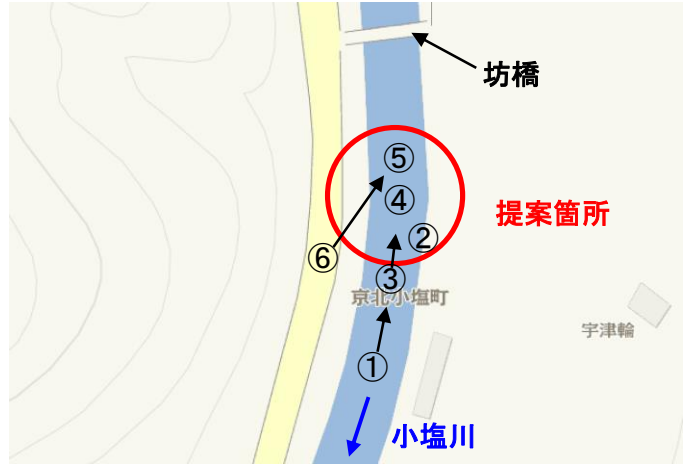
- 6項目について○、×の評価を記入

◆【技術審査結果】

- ・実施する①…緊急性大
- ・実施する②…緊急性中
- ・実施する③…緊急性小
- ・他事業で実施
- ・実施しない



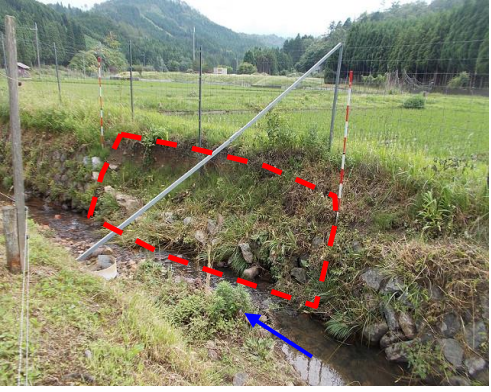



番号	9	写真	
路線・河川名等	嵐山公園	 	
所在地	<small>キョウトシ ウキョウク サガ カメ オ チョウ</small> 京都市右京区嵯峨亀ノ尾町	<p data-bbox="1285 616 1375 647">写真①</p> <p data-bbox="1778 616 1868 647">写真②</p>	
提案内容	園路舗装と階段の補修	 	
現在の状況	園路の舗装が剥がれ路面も荒れている。園路内の石段は、石が剥離していたり、踏面部分が大きく剥離している。	<p data-bbox="1294 1059 1384 1091">写真③</p> <p data-bbox="1778 1059 1868 1091">写真④</p>	
第1・2段チェック等	対象施設であり技術審査結果もすべて評価は○である。	 	
対応案及び実施不可の場合の理由	当公園は海外からの観光客も非常に多く、多数の方が利用されており、安全を確保するため提案どおり実施する。	<p data-bbox="1294 1498 1384 1530">写真⑤</p> <p data-bbox="1778 1498 1868 1530">写真⑥</p>	
位置図			

番号	9-1	写真	
路線・河川名等	嵐山東公園		
所在地	<small>キョウトシ ニシキョウク アラシヤマサツキチョウ</small> 京都市西京区嵐山朝月町		
提案内容	横断防止柵の設置(延長:約200m)	 	
現在の状況	遊具のある児童公園と自転車道が同じ高さでフラットになっており、子供が自転車道に飛び出す危険がある。事故防止のため、横断防止柵の設置が必要である。	写真①	写真②
第1・2段チェック等	対象施設であり技術審査結果もすべて評価は○である。		
対応案及び実施不可の場合の理由	当公園は子供たちや家族連れが多く利用されており、安全を確保するため提案どおり実施する。		
位置図		写真③	






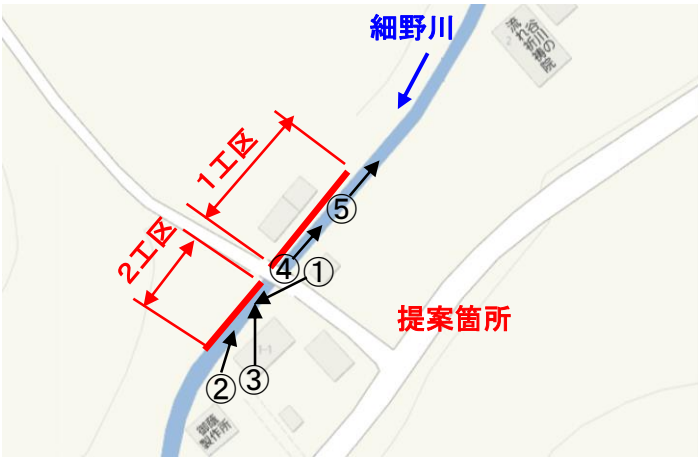
番号	10	写真		
路線・河川名等	小塩川			
所在地	<small>キョウトシ ウキョウク ケイホクオシオチョウ ウツ</small> 京都市右京区京北小塩町宇津輪	 		
提案内容	落橋部材の撤去	<p style="text-align: center;">写真① 写真②</p>		
現在の状況	過年度の集中豪雨にて橋梁が破壊され、橋脚及び床版が流出し河川内に滞留し放置されている。洪水時には下流へ流出する恐れがある。	 		
第1・2段チェック等	第1段階 × (⑤他事業で実施する。)	<p style="text-align: center;">写真③ 写真④</p>		
対応案及び実施不可の場合の理由	今後の大雨による下流への流出すると、河積阻害の要因や堤防・護岸を損傷する恐れがあり、他事業で早急に撤去する。	 		
位置図			<p style="text-align: center;">写真⑤ 写真⑥</p>	

番号	11	写真	
路線・河川名等	三明谷川	 	
所在地	<small>キョウトシ ウキョウク ケイホクトウ チョウ</small> 京都市右京区京北塔町	<p data-bbox="1285 616 1375 647">写真①</p> <p data-bbox="1783 616 1872 647">写真②</p>	
提案内容	管理用道路の舗装整備 (延長:右岸 約157m)	 	
現在の状況	管理用道路については碎石舗装がされている。消防団の防災活動にも利用されているが、通行上、特に危険な状況にない。	<p data-bbox="1294 1054 1384 1086">写真③</p> <p data-bbox="1783 1054 1872 1086">写真④</p>	
第1・2段チェック等	第1段階 × ((2)利便性向上や環境整備に関すること)	<p data-bbox="143 919 349 1015">対応案及び 実施不可の場合 の理由</p> <p data-bbox="555 951 882 983">対象外のため、実施しない</p>	
位置図			

番号	12	写真	
路線・河川名等	三明谷川		
所在地	<small>キョウトシ ウキョウク ケイホクツジチョウ サコン ナワテ</small> 京都市右京区京北辻町 左近縄手	 	
提案内容	護岸改修 (右岸 延長:約13m)	<p style="text-align: center;">写真① 写真②</p>	
現在の状況	平成26年8月豪雨により土羽護岸が崩壊し、応急処置として大型土のうが積まれている。再び豪雨が発生すると増破につながる可能性がある。	 	
第1・2段チェック等	対象施設であり技術審査結果もすべて評価は○である。	<p style="text-align: center;">写真③ 写真④</p>	
対応案及び実施不可の場合の理由	崩壊した土羽護岸については、今後の大雨による流水による増破を防ぐため、提案どおり護岸の改修を図る。		
位置図			

番号	14	写真	
路線・河川名等	細野川	 	
所在地	<small>キョウトシ ウキョウク ケイホクホソノチヨウ ヨノ</small> 京都市右京区京北細野町余野	<p style="text-align: center;">写真① 写真②</p>	
提案内容	護岸改修(右岸 延長:約6m)	 	
現在の状況	護岸が浸食され崩壊している。再び豪雨による洪水が発生すると増破につながり、耕作地への影響が懸念される。	<p style="text-align: center;">写真③ 写真④</p> 	
第1・2段チェック等	対象施設であり技術審査結果もすべて評価は○である。	<p style="text-align: center;">写真⑤</p>	
対応案及び実施不可の場合の理由	崩壊した護岸については、今後の大雨による流水による増破を防ぐため、提案どおり護岸の改修を図る。		
位置図			

番号	15	写真
路線・河川名等	細野川	 
所在地	<small>キョウトシ ウキョウク ケイホクホソノチヨウ ヨノ</small> 京都市右京区京北細野町余野	<p>写真①</p> <p>写真②</p>
提案内容	護岸補修(右岸 延長約2m) 土砂浚渫(延長:約50m)	<p>写真③</p> <p>写真④</p>
現在の状況	護岸基礎部の一部が損傷している。(写真①、②) また、土砂が曲部の内側に堆積し、外側は河床が洗掘されている。(写真③～⑥) 今後大雨による流水により護岸背面の侵食や、増破により護岸の崩壊の危険性がある。	<p>写真⑤</p> <p>写真⑥</p>
第1・2段チェック等	対象施設であり技術審査結果もすべて評価は○である。	<p>位置図</p> 
対応案及び実施不可の場合の理由	損傷している護岸は根継ぎ等の補修を実施し、堆積土砂や河床洗掘の著しい箇所においては河床整正を行い、河川管理上の治水安全度の向上を図る。	<p>写真⑤</p> <p>写真⑥</p>
位置図	<p>位置図</p> 	<p>写真⑤</p> <p>写真⑥</p>

番号	16	写真	
路線・河川名等	細野川	 	
所在地	<small>キョウトシ ウキョウク ケイホクホソノチョウ クラタニ</small> 京都市右京区京北細野町蔵谷	<p data-bbox="1285 619 1375 651">写真①</p> <p data-bbox="1783 619 1872 651">写真②</p>	
提案内容	護岸整備 (右岸 総延長:約35m) (1工区 延長:約20m) (2工区 延長:約15m)	 	
現在の状況	昨年度の災害復旧工事で、左岸は護岸改修されている。狭小な河川で右岸は土羽護岸であり、一部、土羽護岸が崩壊し改修による流水の変化も生じている。	<p data-bbox="1294 1066 1384 1098">写真③</p> <p data-bbox="1783 1066 1872 1098">写真④</p>  <p data-bbox="1294 1500 1384 1532">写真⑤</p>	
第1・2段チェック等	対象施設であり技術審査結果もすべて評価は○である。		
対応案及び実施不可の場合の理由	今後の大雨による流水による増破を防ぐため、提案どおり護岸の改修を図る。		
位置図			

番号	17	写真	
路線・河川名等	細野川		
所在地	<small>キョウトシ ウキョウク ケイホクホソノチヨウ シナノ カキウチ</small> 京都市右京区京北細野町信濃垣内		
提案内容	護岸改修(右岸 延長:約9m) 土砂浚渫(延長:約70m)		
現在の状況	護岸の一部が損傷している。(写真⑤、⑥) また、土砂・砂利が曲部の内側に堆積し、外側は洗掘されている。(写真①～④) 今後大雨による流水により護岸背面の侵食や、増破により護岸の崩壊の危険性がある。		
第1・2段チェック等	対象施設であり技術審査結果もすべて評価は○である。		
対応案及び実施不可の場合の理由	崩壊した護岸については、今後の大雨による流水による増破を防ぐため、提案どおり護岸の改修を図る。 堆積土砂や河床洗掘の著しい箇所においては河床整正を行い、河川管理上の治水安全度の向上を図る。		
位置図			

写真①

写真②

写真③

写真④

写真⑤

写真⑥