

府民公募型整備事業（府民提案型）技術審査一覧【京都市地域】

整理番号	提案施設			提案概要	用地買収の有無	工事の仕分け等（第1段階チェック）		技術審査（第2段階チェック）結果						技術審査結果	事業委員会意見等	備考		
	種別	名称	所在地			対象	→対象工事とならない理由 (除外:対象番号を記入)	公共事業としての必要性、地域づくり等との整合性		技術上の適合性		速効性						
								公共事業としての必要性	地域づくり等との整合性	地域要望等との整合性	関係法令、構造基準等との適合性	早期対応の必要性	他の管理業者との調整の難易					
57	交通安全施設	信号機(文字板)	京都市北区紫野東野町北大路建勲神社前交差点	「歩行者・自転車専用」の文字板が並びしており、判断困難なため、交換を要望	無	×	⑤									実施	北署管内(受付番号257)	
58	交通安全施設	信号機(文字板)	京都市北区紫野西野町北大路今宮門前交差点	「歩行者・自転車専用」の文字板が並びしており、判断困難なため、交換を要望	無	×	⑤										実施	北署管内(受付番号258)
59	交通安全施設	信号機(文字板)	京都市北区衣笠北天神森町西大路金剛寺前交差点	「歩行者・自転車専用」の文字板が並びしており、判断困難なため、交換を要望	無	×	⑤										実施	北署管内(受付番号259)
60	交通安全施設	信号機(歩車分離式信号)	京都市上京区木塚之町丸太町通緒熊交差点	歩車分離式信号を止め、定周期式信号に戻してほしい。	無	○		×	○	○	×	○	○				実施しない	上京署管内(受付番号287)
61	交通安全施設	信号機(視覚障害者用付加装置)	京都市左京区一乗寺樋ノ口町白川北大路交差点	視覚障害者の安全対策として、視覚障害者用付加装置の設置を要望	無	○		○	○	×	○	○	○				実施しない	下鴨署管内(受付番号292)
62	交通安全施設	信号機(視覚障害者用付加装置)	京都市左京区松ヶ崎横機手町松ヶ崎北泉交差点	視覚障害者の安全対策として、視覚障害者用付加装置の設置を要望	無	○		○	○	×	○	○	○				実施しない	下鴨署管内(受付番号293)
63	交通安全施設	信号機(視覚障害者用付加装置)	京都市左京区岩倉東五田町上高野橋線宝ヶ池通交差点	視覚障害者の安全対策として、視覚障害者用付加装置の設置を要望	無	○		○	○	×	○	○	○				実施しない	下鴨署管内(受付番号296)
64	交通安全施設	横断歩道増設信号機(歩行者灯器増設)	京都市上京区玄武町今出川御門前交差点	南詰に横断歩道がないため信号無視を誘発している。横断歩道と歩行者灯器の設置を要望	無	○		○	○	○	×	○	×				実施しない	上京署管内(受付番号328)

◆【第1段階チェック：対象とならない工事】

- ①国や市町村が管理する施設に関する工事
- ②利便性向上や環境整備に関する工事
- ③特定の個人や団体等の利益に限られる工事
- ④道路バイパス工事や河川整備工事など相当の事業期間を要する大規模な工事、建物の新築・大規模な改築工事

☆《他事業での実施》

- ⑤他の事業で既に着手している又は計画区間等に含まれている工事

◆【第2段階チェック：技術審査】

- 6項目について○、×の評価を記入

府民公募型整備事業 (府民提案型 (既要望))

整理番号	57	写真	
交通安全施設	信号機(文字板)	①	②
所在地	京都市北区紫野東野町 北大路建勲神社前交差点	③	④
現在の状況	<ul style="list-style-type: none"> 交通量の多い北大路通に位置する。 大徳寺や船岡山公園が隣接する。 歩行者灯器に設置された文字板が錆びている。 		
要望内容	「歩行者・自転車専用」の文字板が錆びており、文字の判別が困難。わかりにくいので交換を要望 受付番号257(6月23日受理)		
位置図		<p>交差点図面</p> 	
対応案	他事業で実施する。		



府民公募型整備事業 (府民提案型 (既要望))

整理番号	58	写真	
交通安全施設	信号機 (文字板)	① 	② 
所在地	京都市北区紫野西野町 北大路今宮門前交差点	③ 	④ 
現在の状況	<ul style="list-style-type: none"> 交通量の多い北大路通に位置する。 大徳寺や船岡山公園が隣接する。 歩行者灯器に設置された文字板が錆びている。 		
要望内容	「歩行者・自転車専用」の文字板が錆びており、文字の判別が困難。わかりにくいので交換を要望 受付番号258 (6月23日受理)		
位置図		<p>交差点図面</p> 	
対応案	他事業で実施する。		

府民公募型整備事業 (府民提案型 (既要望))

整理番号	59	写真	
交通安全施設	信号機(文字板)	①	②
所在地	京都市北区衣笠北天神森町 西大路金閣寺前交差点	③	④
現在の状況	<ul style="list-style-type: none"> 交通量の多い西大路通に位置する。 金閣寺が隣接する。 歩行者灯器に設置された文字板が錆びている。 		
要望内容	「歩行者・自転車専用」の文字板が錆びており、文字の判別が困難。わかりにくいので交換を要望 受付番号259(6月23日受理)		
位置図		交差点図面	
対応案	他事業で実施する。		

府民公募型整備事業 (府民提案型 (既要望))

整理番号	60	写 真	
交通安全施設	信号機 (歩車分離式信号)	① 	② 
所在地	京都市上京区木屋之町 丸太町通猪熊交差点	③ 	④ 
現在の状況	<ul style="list-style-type: none"> ・ 昨年3月に歩車分離し黄信号に改良 ・ この信号機に馴染まない高齢者やドライバーが早期発進するため、事故になりそうで危険 		
要望内容	歩車分離式信号を止めて、定周期式信号に戻してほしい。 受付番号287 (6月30日受理)		
位置図		交 差 点 図 面	
対応案	歩車分離式信号は歩行者が最も安全に交差点を横断できるものであることから、定周期式信号への変更は実施しない。		

府民公募型整備事業 (府民提案型 × 既要望 >)

整理番号	61	写 真	
交通安全施設	信号機 (視覚障害者用付加装置)	① 	② 
所在地	京都市左京区一乗寺樋ノ口町 白川北大路交差点	③ 	
現在の状況	<ul style="list-style-type: none"> ・ 広幅員の道路に位置している。 ・ マンションやコンビニエンスストアが隣接している。 ・ 点字ブロックが整備されている。 		
要望内容	視覚障害者の安全対策として、視覚障害者用付加装置の設置を要望 受付番号292 (6月30日受理)		
位置図		交差点図面	
対応案	地元の合意形成にさらに時間がかかるため、継続して調整することとし、今年度は実施しない。		





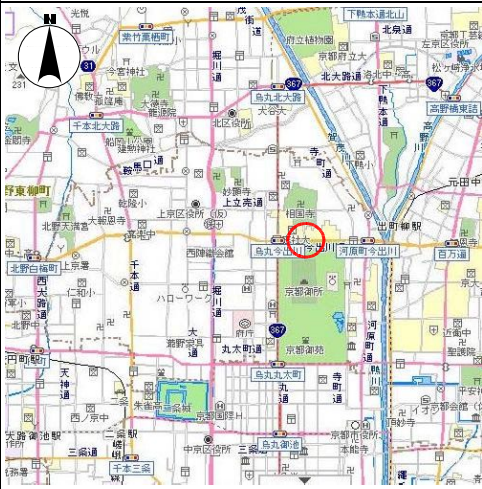
府民公募型整備事業 (府民提案型 × 既要望 >)

整理番号	62	写真	
交通安全施設	信号機 (視覚障害者用付加装置)	①	②
所在地	左京区松ヶ崎横縄手町 松ヶ崎北泉交差点	③	④
現在の状況	<ul style="list-style-type: none"> 生活関連道路に位置する。 閑静な住宅街に位置する。 左京区役所が近接している。 		
要望内容	視覚障害者の安全対策として、視覚障害者用付加装置の設置を要望 受付番号293 (6月30日受理)		
位置図		<p>交差点図面</p>	
対応案	地元の合意形成にさらに時間がかかるため、継続して調整することとし、今年度は実施しない。		

府民公募型整備事業 (府民提案型 (既要望))

整理番号	63	写真	
交通安全施設	信号機 (視覚障害者用付加装置)	① 	② 
所在地	京都市左京区岩倉東五田町 上高野幡枝線宝ヶ池通交差点	③ 	④ 
現在の状況	<ul style="list-style-type: none"> ・ 広幅員の道路に位置している。 ・ 住宅地や商業施設が隣接している。 ・ 交通量が多い交差点 		
要望内容	視覚障害者の安全対策として、視覚障害者用付加装置の設置を要望 受付番号296 (6月30日受理)		
位置図		交差点図面	
対応案	地元の合意形成にさらに時間がかかるため、継続して調整することとし、今年度は実施しない。		

府民公募型整備事業 (府民提案型 (既要望))

整理番号	64	写真	
交通安全施設	横断歩道増設・信号機 (歩行者灯器増設)	① 	② 
所在地	京都市上京区玄武町 今出川御門交差点	③ 	④ 
現在の状況	<ul style="list-style-type: none"> 交通量の多い今出川通に位置する。 同志社大学、同志社女子大学が隣接している。 現在、歩車分離式信号機が設置されている。 		
要望内容	歩車分離であるが、交差点南詰に横断歩道がないため、横断歩道と歩行者灯器の設置を要望 受付番号328 (6月10日受理)		
位置図		交差点図面	
対応案	歩道部が1.5mと狭隘で、信号柱もあるため、実質的に横断歩道の設置が困難であり、実施しない。	