

府民公募型整備事業（府民提案型）技術審査一覧【京都市地域】

整理番号	提案施設			提案概要	用地買収の有無	工事の仕分け等（第1段階チェック）		技術審査（第2段階チェック）結果						技術審査結果	事業委員会意見等	備考	
	種別	名称	所在地			対象	→対象工事とならない理由 (除外:対象番号を記入)	公共事業としての必要性、地域づくり等の整合性		技術上の適合性		速効性					
								公共事業としての必要性	地域づくり等との整合性	地域更替等との整合性	関係法令、構造基準等との適合性	早期対応の必要性	他の管理者等との調整の難易				
33	交通安全施設	信号機(灯器改良)	京都市山科区四ノ宮神田町四ノ宮四ツ塚線四ノ宮交差点	灯器が劣化しており、西日等の影響で見えにくいのため、灯器改良を要望	無	○		○	○	○	○	○	○	○	実施		山科管内(受付番号60)
34	交通安全施設	信号機(半感应化)	京都市北区中川山中R162杉坂口交差点	半感应の感知用のセンサーが積雪等の影響で誤感知するため、改良を要望	無	×	⑤								実施		北畠管内(受付番号75)
35	交通安全施設	横断歩道増設 信号機(歩行者灯器増設)	京都市東山区福福下高松町師団街道下高松橋交差点	歩行者の動線から、南詰への横断歩道設置を要望	無	○		○	○	○	○	○	○	○	実施		東山管内(受付番号92)
36	交通安全施設	信号機(歩行者灯器増設)	京都市下京区柿本町五条猪熊交差点	縦横断側への歩行者灯器設置を要望	無	○		○	○	○	○	○	○	○	実施		下鴨管内(受付番号93・103)
37	交通安全施設	信号機(灯器改良)	京都市左京区上高野山ノ橋町R367花園橋	灯器が劣化しており、西日等の影響で見えにくいのため、灯器改良を要望	無	○		○	○	○	○	○	○	○	実施		下鴨管内(受付番号104)
38	交通安全施設	横断歩道増設 信号機(歩行者灯器増設)	京都市西京区大枝西長町大山崎大枝線大原野1C交差点	歩行者の動線から、北詰の横断歩道の移設を要望	無	○		○	○	○	×	○	○	○	実施しない		西京管内(受付番号105)
39	交通安全施設	信号機(歩行者灯器増設)	京都市北区上賀茂榎田町南竹道上賀茂線194号線交差点	歩行者用の信号機がないため危険、歩行者灯器の設置を要望	無	○		○	○	○	×	○	×	○	実施しない		北畠管内(受付番号115)
40	交通安全施設	信号機(移設)	京都市北区上賀茂女岩町京都市北線終野小学校前	歩道を広く利用できるように、信号機柱の移設を要望	無	○		○	○	○	○	○	○	○	実施		北畠管内(受付番号132)

◆【第1段階チェック：対象とならない工事】

- ①国や市町村が管理する施設に関する工事
- ②利便性向上や環境整備に関する工事
- ③特定の個人や団体等の利益に限られる工事
- ④道路バイパス工事や河川整備工事など相当の事業期間を要する大規模な工事、建物の新築・大規模な改築工事

☆【他事業での実施】

- ⑤他の事業で既に着手している又は計画区間等に含まれている工事

◆【第2段階チェック：技術審査】

- 6項目について○、×の評価を記入

府民公募型整備事業 (府民提案型 (既要望))

整理番号	33	写真	
交通安全施設	信号機 (灯器改良)	① 	② 
所在地	京都市山科区四ノ宮神田町 四ノ宮四ツ塚線四ノ宮交差点	③ 	④ 
現在の状況	<ul style="list-style-type: none"> 交通量が多い交差点に位置する。 名神高速山科東ICが近接している。 灯器が劣化しており、視認性が低下している。 		
要望内容	音羽小学校の通学路であるが、灯器が劣化しており見えにくい。灯器の改良を要望 受付番号60 (5月27日受理)		
位置図		交差点図面	
対応案	提案のとおり実施する。		

府民公募型整備事業 (府民提案型 (既要望))

整理番号	34	写真	
交通安全施設	信号機 (半感応化)	① 	② 
所在地	京都市北区中川中山 R162 杉坂口交差点	③ 	
現在の状況	<ul style="list-style-type: none"> ・ 国道162号に位置する。 ・ 西陣杉坂線が交差している。 ・ 画像式車両感知器が設置されている。 	<p style="text-align: center;">交差点図面</p> 	
要望内容	半感応の感知用にセンサーが設置されているが、降雪時に誤感知することが多いため、改良を要望 受付番号75 (5月28日受理)		
位置図			
対応案	他事業で実施済		

府民公募型整備事業 (府民提案型 (既要望))

整理番号	35	写真	
交通安全施設	横断歩道増設・信号機 (歩行者灯器増設)	①	②
所在地	京都市東山区福稲下高松町 師団街道下高松橋交差点	③	
現在の状況	<ul style="list-style-type: none"> 交通量の多い師団街道に位置する。 阪神高速8号京都線の鴨川東ICが隣接 交差点南詰に横断歩道が設置されていない。 		
要望内容	歩行者の動線から、南詰に横断歩道が必要。横断歩道と歩行者灯器の増設を要望 受付番号92 (6月17日受理)		
位置図		⑤	
対 応 案	中央分離帯や歩道段差切り下げ等の工事に併せて実施する。	交差点図面	

府民公募型整備事業 (府民提案型 (既要望))

整理番号	36	写真
交通安全施設	信号機 (歩行者灯器増設)	 
所在地	京都市下京区柿本町 五条猪熊交差点	
現在の状況	<ul style="list-style-type: none"> 交通量が非常に多い五条通に位置する。 主横断は広幅員で横断距離が長い。 従道路は狭幅員で、歩行者灯器が設置されていない。 	
要望内容	従横断側に歩行者灯器がなく、信号無視を誘発して危険。歩行者灯器の増設を要望 受付番号93・103 (6月17日受理)	
位置図		<p>交差点図面</p> 
対応案	提案のとおり実施する。	






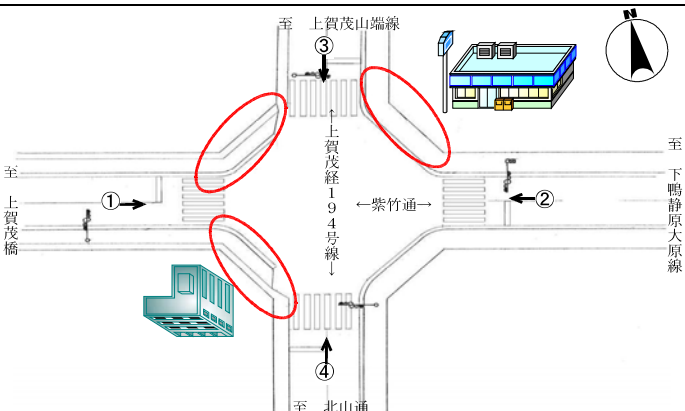
府民公募型整備事業 (府民提案型 < 既要望 >)

整理番号	37	写真	
交通安全施設	信号機(灯器改良)	①	②
所在地	京都市左京区上高野山ノ橋町 R367花園橋南詰交差点	③	④
現在の状況	<ul style="list-style-type: none"> 交通量が多い交差点に位置している。 住宅や商業施設が密集している。 灯器が劣化しており、視認性が悪い。 		
要望内容	灯器が劣化しており、西日等の影響で視認性が悪い ため、灯器改良を要望 受付番号104(6月17日受理)	<p>交差点図面</p>	
位置図			
対応案	提案のとおり実施する。		

府民公募型整備事業 (府民提案型 (既要望))

整理番号	38	写真	
交通安全施設	信号機(移設)・横断歩道移設	①	②
所在地	京都市西京区大枝西長町 大山崎大枝線大原野IC交差点	③	
現在の状況	<ul style="list-style-type: none"> ・ 広幅員の大山崎大枝線に位置する。 ・ 東方に小塩山大原野線が供用開始となった。 ・ 大原野ICが隣接している。 		
要望内容	北詰の横断歩道が数m北に設置されており、動線に即していないため、移設を要望 受付番号105 (6月17日受理)	④	⑤
位置図		<p>交差点図面</p>	
対応案	IC出口という性質上、現在の交通量を勘案すると左折する車が左折した段階で歩行者の確認ができる現状が望ましいため実施しない。		

府民公募型整備事業 (府民提案型 (既要望))

整理番号	39	写 真	
交通安全施設	信号機 (歩行者灯器増設)	① 	② 
所在地	京都市北区上賀茂榊田町 紫竹通上賀茂経194号線交差点	③ 	④ 
現在の状況	<ul style="list-style-type: none"> 住宅街に位置する。 通学路には指定されていないが、上賀茂小学校が近接 現在、車両灯器のみが設置されている。 		
要望内容	交差点に歩行者灯器がないため、右左折する車との事故が懸念される。歩行者灯器の設置を要望 受付番号115 (6月17日受理)		
位置図		交 差 点 図 面	
対 応 案	歩道部に地下埋設物が輻射しており、新たな信号機柱の建柱が困難であるため、実施しない。		

府民公募型整備事業 (府民提案型 (既要望))

整理番号	40	写真	
交通安全施設	信号機(移設)		
所在地	京都市北区上賀茂女岩町 京都京北線終野小学校前		
現在の状況	<ul style="list-style-type: none"> ・ 京都京北線に位置する。 ・ 終野小学校が隣接している。 ・ 歩道の真ん中に信号柱が立っている。 		
要望内容	歩道を広く利用できるように、信号機柱の移設を要望 受付番号132(6月18日受理)		
位置図	 <p style="text-align: center;">交差点図面</p> 		
対応案	提案のとおり実施する。		