

府民公募型整備事業（府民提案型）技術審査一覧【京都市地域】

整理番号	提案施設			提案概要	用地買収の有無	工事の仕分け等（第1段階チェック）		技術審査（第2段階チェック）結果						技術審査結果	事業委員会意見等	備考		
	種別	名称	所在地			対象	→対象工事とならない理由 (除外:対象番号を記入)	公共事業としての必要性、地域づくり等の整合性			技術上の適合性						有効性	
								公共事業としての必要性	地域づくり等との整合性	地域更張等との整合性	関係法令、構造基準等との適合性	早期対応の必要性	他の管理官等との調整の難易					
17	交通安全施設	信号機(新設)	上京区柴町・九軒町・糺井町河原町通(石薬師～広小路)	河原町通の寺出川から府立區大前までの間に信号機が少なく、高齢者等が禁止場所を横断するため、信号機の設置を要望	無	○	○	○	○	○	○	○	×	○	実施しない		上京管内(受付番号173)	
18	交通安全施設	信号機(新設)	北区大將軍西町131番地先 仁和寺街道佐井通交差点	仁和寺街道を通行するバスが増え、児童、生徒等の横断が危険なため、信号機の設置を要望	無	○	○	○	○	×	○	×	○	○	実施しない		北管内(受付番号203)	
19	交通安全施設	信号機(新設)	右京区大森一ノ井町31番地13先 宇多野吉祥院線	観光地であり横断者が多い。通過車両も多く、スピードも速いため、信号機の設置を要望	無	○	○	○	○	○	×	○	×	○	実施しない		右京管内(受付番号232)	
20	交通安全施設	信号機(新設)	中区西ノ京藤ノ木町1番地先 西小路通太子道(旧二条通)交差点	西小路通が幅幅され、旧二条通から出てくる自転車との出会い頭事故の発生が懸念されるため、信号機の設置を要望	無	○	○	○	○	×	○	×	○	○	実施しない		中京管内(受付番号260)	
21	交通安全施設	信号機(新設)	西京区大枝塚原町3番地253先 国道9号中山橋西詰	国道を挟み、自治会が分かれており、バス停もあるが、付近に信号機がないため、信号機の設置を要望	無	○	○	○	○	×	○	○	○	○	実施しない		西京管内(受付番号261)	
22	交通安全施設	信号機(新設)	西京区椋原里ノ垣外町38番地5先 西京高槻線(物集女街道)	交通量が多く、横断が困難。道路西側は狭く、信号機のある横断歩道まで行くことも困難なため、信号機の設置を要望	無	○	○	○	○	×	○	○	○	○	実施しない		西京管内(受付番号263)	
23	交通安全施設	信号機(新設)	上京区橋町621番地11先 智恵光院通笹屋町交差点南詰	公園を利用する児童から高齢者まで多くの人が横断歩道を利用するが、交通量が多いため、信号機の設置を要望	無	○	○	○	○	×	○	×	○	○	実施しない		上京管内(受付番号288)	
24	交通安全施設	信号機(新設)	北区西賀茂井ノ口町35番地34先 京都河原美山線 志久呂橋西詰交差点	通学路であるが信号機がなく危険。身おしが悪く、南北行の車両も増えているため、信号機の設置を要望	無	○	○	○	○	×	○	×	○	○	実施しない		北管内(受付番号291)	

◆【第1段階チェック：対象とならない工事】

- ①国や市町村が管理する施設に関する工事
- ②利便性向上や環境整備に関する工事
- ③特定の個人や団体等の利益に限られる工事
- ④道路バイパス工事や河川整備工事など相当の事業期間を要する大規模な工事、建物の新築・大規模な改築工事

☆《他事業での実施》

- ⑤他の事業で既に着手している又は計画区間等に含まれている工事






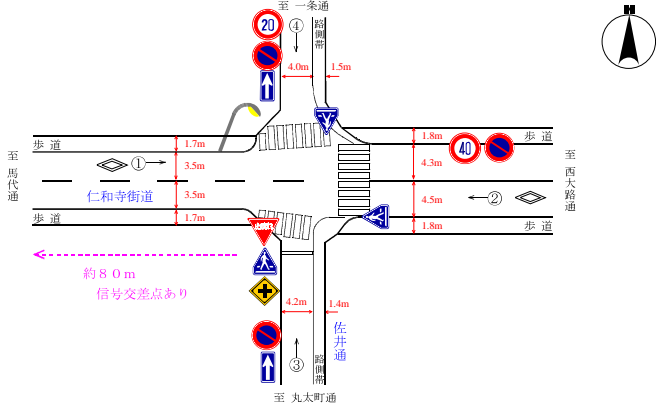
◆【第2段階チェック：技術審査】

- ⑥項目について○、×の評価を記入

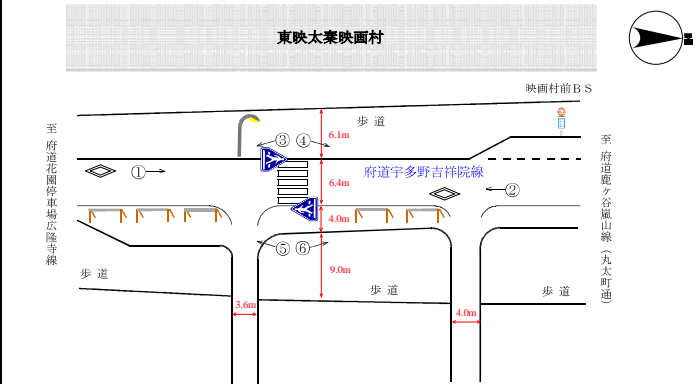
府民公募型整備事業 (府民提案型 < 既要望 >)

整理番号	17	写真	
交通安全施設	信号機(新設・押ボタン式)	①	②
所在地	上京区栄町・九軒町・梶井町 河原町通(石薬師～広小路)	③	④
現在の状況	<ul style="list-style-type: none"> ・ 交通規制 交差点図面に記入のとおり ・ 付近の環境 市内繁華街と下鴨方面とを結ぶ道路であり、東側に府立医科大学附属病院、西方には京都御所がある。 	交差点図面	
要望内容	河原町通の今出川から府立医大病院前までの間に信号機が少なく、病院への通院者、高齢者が横断禁止場所を横断するため信号機の設置要望 受付番号173(6月27日受理)		
位置図			
対応案	<p>現在、病院前(広小路)と石薬師通には信号機が整備されており、その間における横断実態から緊急性は低いと判断し、実施しない。横断箇所の特等等の調査を継続し、今後も検討していく箇所とする。</p>		






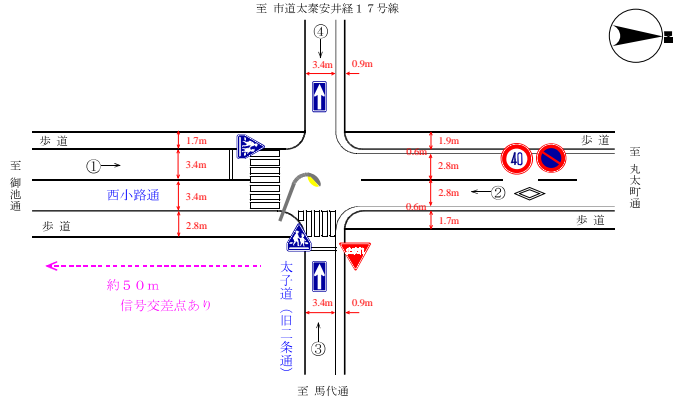
府民公募型整備事業 (府民提案型 < 既要望 >)

整理番号	18	写 真	
交通安全施設	信号機(新設・定周期式)	① 	② 
所在地	北区大將軍西町131番地先 仁和寺街道佐井通交差点	③ 	④ 
現在の状況	<ul style="list-style-type: none"> 交通規制 交差点図面に記入のとおり 付近の環境 周辺は住宅街であり、西方には府立体育館(島津アリーナ京都)、大將軍小学校、山城高等学校があり、南東には北野中学校がある。 		
要望内容	仁和寺街道を通るバスが増え、付近の小学生・中学生・高校生が交通量の多い交差点を渡るのが危険なため、信号機の設置要望 受付番号203(6月30日受理)		
位置図		交 差 点 図 面	
対応案	近接交差点(西方約80m)に信号機が設置されていること及び交通量的にも信号機の必要性は低いと判断する。また、ライフライン等の地下埋設物があり、構造的に信号柱の建柱が困難なため、実施しない。		

府民公募型整備事業 (府民提案型 < 既要望 >)

整理番号	19	写真
交通安全施設	信号機（新設・押ボタン式）	① ② ③
所在地	右京区太秦一ノ井町31番地13先 宇多野吉祥院線	④ ⑤ ⑥
現在の状況	<ul style="list-style-type: none"> 交通規制 交差点図面に記入のとおり 付近の環境 周辺は、東側が住宅街、西側には東映太秦映画村がある。 	
要望内容	観光地で、映画村向かいの商店へ横断する人が多い。北方にはスーパーがあり通過車両も多く、スピードも出して走行するため、信号機の設置要望 受付番号232（6月30日受理）	
位置図		<p>交差点図面</p> 
対応案	見とおしは良好で、横断するタイミングもあることから、信号機の必要性は低いと判断するため、実施しない。	

府民公募型整備事業 (府民提案型 < 既要望 >)

整理番号	20	写 真	
交通安全施設	信号機 (新設・定周期式)	① 	② 
所在地	中京区西ノ京藤ノ木町1番地先 西小路通太子道 (旧二条通) 交差点	③ 	④ 
現在の状況	<ul style="list-style-type: none"> 交通規制 交差点図面に記入のとおり 付近の環境 周辺は住宅街であり、北方に花園大学、東方には朱雀第八小学校があり、北東方にJR円町駅、北西方にJR花園駅がある。 		
要望内容	西小路通が拡幅され、交差道路である旧二条通から出てくる自転車との出会い頭事故の発生が懸念されるため、信号機の設置要望 受付番号260 (6月30日受理)		
位置図		交 差 点 図 面	
対 応 案	近接交差点 (南方約50m) に信号機が設置されており、要望交差点への信号機設置の必要性は低いと判断するため、実施しない。		



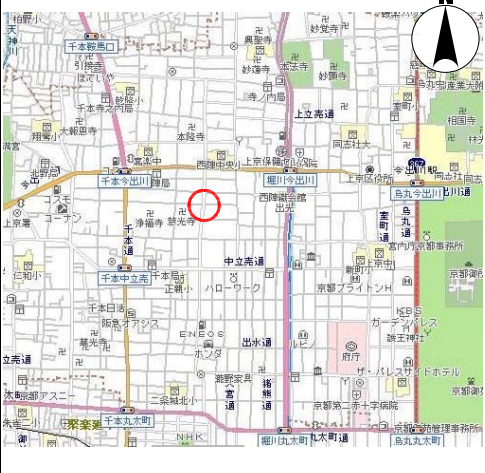
府民公募型整備事業 (府民提案型 < 既要望 >)

整理番号	21	写真	
交通安全施設	信号機 (新設・押ボタン式)	①	②
所在地	西京区大枝塚原町3番地253先 国道9号中山橋西側	③	
現在の状況	<ul style="list-style-type: none"> 交通規制 交差点図面に記入のとおり 付近の環境 周辺は、店舗及び住宅があり、国道を挟んだ南方は洛西ニュータウンで、北方は旧来からの大枝地区の住宅となっている。 	交差点図面	
要望内容	国道を挟み、自治会が分かれており、バス停もあるが、信号機がないため横断できない。付近は中山交差点と香掛口交差点に信号機が設置されているが、迂回しなければならないため、信号機の設置要望 受付番号261 (6月30日受理)		
位置図			
対応案	交差点から西側はバス停となっており、東側で検討するも、橋梁部で、信号柱の建柱が困難であることから、実施しない。		






府民公募型整備事業 (府民提案型 < 既要望 >)

整理番号	22	写真		
交通安全施設	信号機 (新設・押ボタン式)	①	②	③
所在地	西京区樫原里ノ垣外町38番地5先 西京高槻線 (物集女街道)	④	⑤	⑥
現在の状況	<ul style="list-style-type: none"> 交通規制 交差点図面に記入のとおり 付近の環境 西側は住宅街であるが、物集女街道沿いには店舗が建ち並んでいる。北東方に樫原小学校がある。 			
要望内容	スーパーがあり買い物に行く人も多いため、物集女街道の交通量が多く、横断が困難である。道路西側は狭く、信号機のある横断歩道まで行くことも困難なため、信号機の設置要望 受付番号263 (6月30日受理)			
位置図		<p>交差点図面</p>		
対応案	歩道部、路肩部の構造が暗渠で信号柱の建柱場所がないため、実施しない。			

府民公募型整備事業 (府民提案型 < 既要望 >)

<p>整理番号</p>	<p>23</p>	<p>写真</p>	
<p>交通安全施設</p>	<p>信号機(新設・押ボタン式)</p>	<p>① ② ③</p>	
<p>所在地</p>	<p>上京区橋町621番地11先 智恵光院通笹屋町交差点南詰</p>		
<p>現在の状況</p>	<ul style="list-style-type: none"> ・ 交通規制 交差点図面に記入のとおり ・ 付近の環境 交差点南西に橋児童公園があり、北方には西陣中央小学校がある。 	<p>④ ⑤</p> 	
<p>要望内容</p>	<p>橋児童公園を利用する児童から高齢者まで多くの人が利用する横断歩道であり、智恵光院通の交通量も多いことから、歩行者の安全確保のため、信号機の設置要望 受付番号288(6月30日受理)</p>	<p>交差点図面</p>	
<p>位置図</p>			
<p>対応案</p>	<p>交通量的にも信号機の必要性は低いと判断し、かつ、東側歩道部の地下には水道、ガス等のライフラインがあり、信号柱の建柱が困難なため、実施しない。</p>		

府民公募型整備事業 (府民提案型 < 既要望 >)

整理番号	24	写真	
交通安全施設	信号機 (新設・定周期式)	① 	
所在地	北区西賀茂井ノ口町35番地34先 京都広河原美山線志久呂橋西詰交差点	② 	
現在の状況	<ul style="list-style-type: none"> 交通規制 交差点図面に記入のとおり 付近の環境 付近は新興住宅地であり、西方には西賀茂中学校があり、南東方には終野小学校がある。 	③ 	
要望内容	小・中学校の通学路であるが信号機がなく危険。見とおしが悪く、南北行の車両も増えているため、信号機の設置要望 受付番号291 (6月30日受理)	④ 	
位置図		交差点図面	
対応案	橋梁部で、建住が困難であり、通行車両は北行右折、西行左折が多いし字交通であるため、既設横断歩道を横断するタイミングもあることから、実施しない。	