

府民公募型整備事業（府民提案型）技術審査一覧【京都市地域】

整理番号	提案施設			提案概要	用地買収の有無	工事の仕分け等（第1段階チェック）		技術審査（第2段階チェック）結果						技術審査結果	事業委員会意見等	備考		
	種別	名称	所在地			対象	→対象工事とならない理由 (欄外:対象番号を記入)	公共事業としての必要性、地域づくり等の整合性			技術上の適合性						有効性	
								公共事業としての必要性	地域づくり等との整合性	地域要望等との整合性	関係法令、構造基準等との適合性	早期対応の必要性	他の管理官等との調整の難易					
81	交通安全施設	道路標識	京都市北区 北大路通（西大路通～北大路橋西詰）	道路標識の修繕要望	無	×	⑤										北署管内 (受付番号136)	
82	交通安全施設	道路標識	京都市北区 北大路通（大宮通～千本通）	道路標識の増設要望	無	×	⑤										北署管内 (受付番号175)	
83	交通安全施設	道路標示	京都市下京区中堂寺坊町60,70 中堂寺北町8ほか	道路標示の修繕要望	無	×	⑤										下京署管内 (受付番号231)	
84	交通安全施設	道路標示	京都市北区 千本北大路通交差点	エスコートゾーンの設置要望	無	○		○	○	○	○	○	○	○			北署管内 (受付番号294)	

- ◆【第1段階チェック：対象とならない工事】
  - ①国や市町村が管理する施設に関する工事
  - ②利便性向上や環境整備に関する工事
  - ③特定の個人や団体等の利益に限られる工事
  - ④道路バイパス工事や河川整備工事など相当の事業期間を要する大規模な工事、建物の新築・大規模な改築工事
- ☆《他事業での実施》
  - ⑤他の事業で既に着手している又は計画区間等に含まれている工事
- ◆【第2段階チェック：技術審査】
  - ⑥項目について○、×の評価を記入

府民公募型整備事業

( 府民提案型 < 既要望 > )

整理番号	81	写 真		
交通安全施設	道路標識			
所在地	京都市北区 北大路通 (西大路通～北大路橋西詰)			
現在の状況	北大路通に設置されている駐停車禁止と駐車禁止の道路標識が色あせている。			
要望内容	道路標識を補修して欲しい。 受付番号136 (6月23日受理)			
位置図				
対応案	他事業で実施			

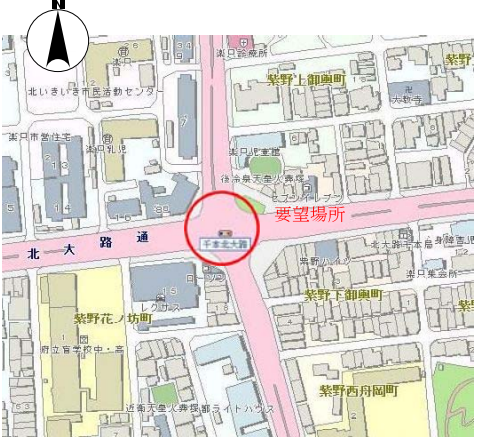




府民公募型整備事業 ( 府民提案型 < 既要望 > )

整理番号	82	写真
交通安全施設	道路標識	
所在地	京都市北区紫野 北大路通(大宮通～千本通)	
現在の状況	北大路通は歩行者横断禁止であるのに、歩行者横断禁止の道路標識が少ないため違法な横断者が多い。	
要望内容	歩行者横断禁止の道路標識を増設して欲しい。 受付番号175 (6月27日受理)	
位置図		
対応案	他事業で実施済み	

府民公募型整備事業 ( 府民提案型 < 既要望 > )

整理番号	83	写 真	
交通安全施設	道路標示		
所在地	京都市下京区中堂寺坊城町60・70 中堂寺北町8ほかの交差点		
現在の状況	横断歩道の道路標示が薄くなっている。		
要望内容	道路標示を補修して欲しい。 受付番号231 (6月30日受理)		
位置図		<p style="text-align: center;">交差点北詰の状況</p> <p style="text-align: center;">交差点東詰の状況</p> <p style="text-align: center;">交差点南詰の状況</p>	
対応案	他事業で実施済み		

府民公募型整備事業 ( 府民提案型 < 既要望 > )

整理番号	84	写 真	
交通安全施設	道路標示		
所在地	京都市北区 千本北大路通交差点		
現在の状況	同交差点は視覚障害者の利用が多く、音の信号機（視覚障害者用付加装置）は設置されているが、真っ直ぐに横断することができないことから危険を感じている。		
要望内容	エスコートゾーンを設置し、さらに安全に横断できるようにしてほしい。 受付番号294（6月30日受理）		
位置図	 <p>A detailed street map of the intersection area in Kyoto. The main road is labeled '北一大路通' (Kita-1-chome). A red circle highlights the intersection point, labeled '要望場所' (Request Location). Surrounding streets and landmarks are labeled, including '紫野上御園町', '紫野下御園町', and '紫野西舟岡町'. A north arrow is present in the top left corner of the map area.</p>	<div style="display: flex; flex-wrap: wrap;"> <div style="width: 50%; text-align: center;">  <p>交差点東詰の状況</p> </div> <div style="width: 50%; text-align: center;">  <p>交差点西詰の状況</p> </div> <div style="width: 50%; text-align: center;">  <p>交差点南詰の状況</p> </div> <div style="width: 50%; text-align: center;">  <p>交差点北詰の状況</p> </div> </div>	
対応案	実施する。		