



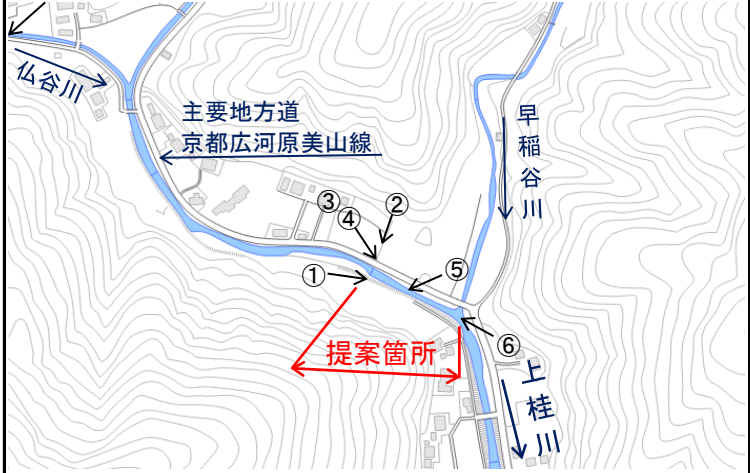











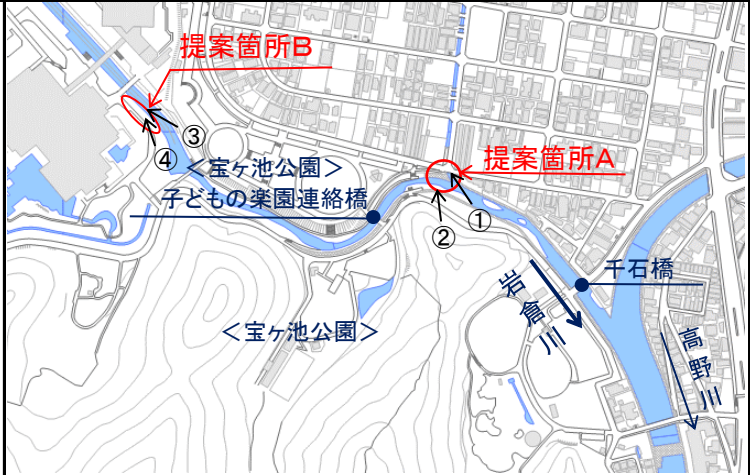




番号	10	写真	
路線・河川名等	桂川(上桂川)		
所在地	<small>キョウトシ サキョウク ヒロガワラ シモノチョウ</small> 京都市左京区広河原下之町		
提案内容	崩れた護岸を修復する。 (延長:約120m)		
現在の状況	提案箇所は、左岸側を府道が並走する区間で、全体的に河床低下をおこしており、床止工下流兩岸の石積み護岸と下流域右岸の蛇籠による護岸の脚部が崩落している。	写真①	写真②
対応案及び実施不可の場合の理由	提案どおり、護岸施設を復旧する。また、床止工も一部損傷しており、補修を行う。		
位置図		写真③	写真④
備考			
		写真⑤	写真⑥

番号	11	写真
路線・河川名等	早稲谷川・砂防ダム	
所在地	キョウトシ サキョウク ヒロガワラ シモノチョウ 京都市左京区広河原下之町	 
提案内容	①堆砂敷の泥状の堆積土を除去する。 ②下流への土砂流出の要因となっている堰堤中央下部の水抜き穴を塞ぐ。 ③堰堤左岸側の用水取水用の穴を塞ぐ。 ④老朽化した堰堤の補強を行う。	 
現在の状況	本砂防ダムは、昭和27年度に築造(昭和48年に補強)したもので施設は古くコンクリートは劣化しているが、砂防ダムとしての機能は損なっておらず、直ちに補強を必要とする変状は特に見られない。 堰堤中央の馬蹄形の水抜き穴は、不透過型ダムとしては大きく、土砂等の移動が比較的容易な構造となっている。	 
対応案及び実施不可の場合の理由	①砂防施設の機能や安全上、特に支障はないことから、実施は不可。 ②土砂流出の軽減策については、提案の方法も含めてその効果と影響を見極めながら対策を検討する。 ③水路管理者が行うべき内容であり、本事業の対象外。 ④施設の健全度を詳細に点検の上、必要に応じて部分補修等の対策を講じる。	
位置図		
備考		

番 号	12	写 真	
路線・河川名等	岩倉川		
所在地	<small>キョウトシ サキョウク カミタカノ イシダ チョウ イワクラ オオサギチョウ</small> 京都市左京区上高野石田町～岩倉大鷲町		
提案内容	崩れた護岸を復旧する。 (箇所A:約5m、箇所B:約15m)		
現在の状況	提案箇所は、京都市営の宝ヶ池公園の中を流れる区間で、全域的に河床が深掘れ傾向にある。 箇所Aでは、河床洗掘により石積み護岸が崩落しており、箇所Bでも同様に低水護岸と植石張コンクリートが沈下している。	写真①	写真②
対応案及び実施不可の場合の理由	提案どおり、損壊した護岸等を修復する。 また、周辺の深掘れ箇所に護床工を施し、護岸等の施設損壊を防ぐ。		
位置図			
備考		写真③	写真④

番号	13	写真	
路線・河川名等	有栖川		
所在地	<small>キョウトシ ウキョウク サガ オオサワヤナイデ チョウ サガ ミヨウジョウカウ</small> 京都市右京区嵯峨大沢柳井手町～嵯峨明星町		
提案内容	大沢池から西高瀬川交差部までの間において、通行ができないところ(以下に代表される箇所)を通行できるように遊歩道を整備する。 ①一条通～丸太町通までの両岸 (延長:約440m) ②三条通～西高瀬川までの両岸 (延長:約130m) ③下立売通～三条通までの左岸 (延長:約620m)		
現在の状況	有栖川の中・上流域は、遊歩道はもとより河川管理用通路のないところもあり、川に隣接する市道等がその機能を果たしている区間も多い。また、提案のあった区間は一部を除いて物理的に通り抜けができない構造になっている。 なお、下流域の桂川合流点から約1kmの区間は、現在、京都市において河川改修が進められているが、中・上流域での改修(整備)計画はない。		
対応案及び実施不可の場合の理由	本提案は、利便性の向上や環境整備に係る内容であり、本事業の対象となる小規模な改修・修繕工事には該当せず、実施は不可。【本事業の対象外】		
位置図			
備考	本件は、河川整備計画と合わせた中・長期的な検討が必要	写真⑤	写真⑥

番号	14	写真
路線・河川名等	高野川	
所在地	<small>キョウトシ サキョウク ヤセ ハナジリチヨウ</small> 京都市左京区八瀬花尻町	
提案内容	水衝部に護岸を整備する。 (延長:約40m)	
現在の状況	現地は、水衝部となっており、出水毎に川岸が浸食され、隣接する民地に影響が出ており、対策を要望されているもの。 なお、管民境界は明確になっている。	 <p>写真①</p>
対応案及び実施不可の場合の理由	河岸法面のさらなる浸食による崩落を防ぐよう、法面の脚部に護岸を整備する。	
位置図		 <p>写真②</p>
備考		

番号	15	写真
路線・河川名等	清滝川	
所在地	<small>キョウトシ キタク オノ ミヤ カミ チョウ</small> 京都市北区小野宮ノ上町	
提案内容	崩れた護岸を補修する。 (延長:約10m)	 写真①
現在の状況	提案箇所は、過去に整備されたコンクリート護岸の抜け区間となっており、上・下流に比べて脆弱な構造の空石積が崩落している。	
対応案及び実施不可の場合の理由	上・下流の形態に合わせて護岸を整備する。	 写真②
位置図		 写真③
備考		

番号	16	写真
路線・河川名等	清滝川	
所在地	<small>キョウトシ キタク オノ ミヤ カミ チョウ</small> 京都市北区小野宮ノ上町	
提案内容	浸食された河岸において護岸工事を行う。 (延長:約5m×2箇所)	 <p style="text-align: center;">写真①</p>
現在の状況	提案箇所は、上に田圃をひかえた天然の河岸であり、河岸法面において部分的に崩れた形跡が見られる。	
対応案及び実施不可の場合の理由	直ちに護岸整備を行う必要性は認められず、実施は不可(当面は経過観察を行う)。	
位置図		 <p style="text-align: center;">写真②</p>  <p style="text-align: center;">写真③</p>
備考		

