

『第3章 取組方策を通じた横断的視点』関連資料

3 取組方策を通じた横断的視点 関連資料

- (1) 受水市町の水循環マップ 132

主な施設

宇治浄水場



西小倉浄水場



高峰山配水池



折居台配水池



中央監視室(宇治浄水場)

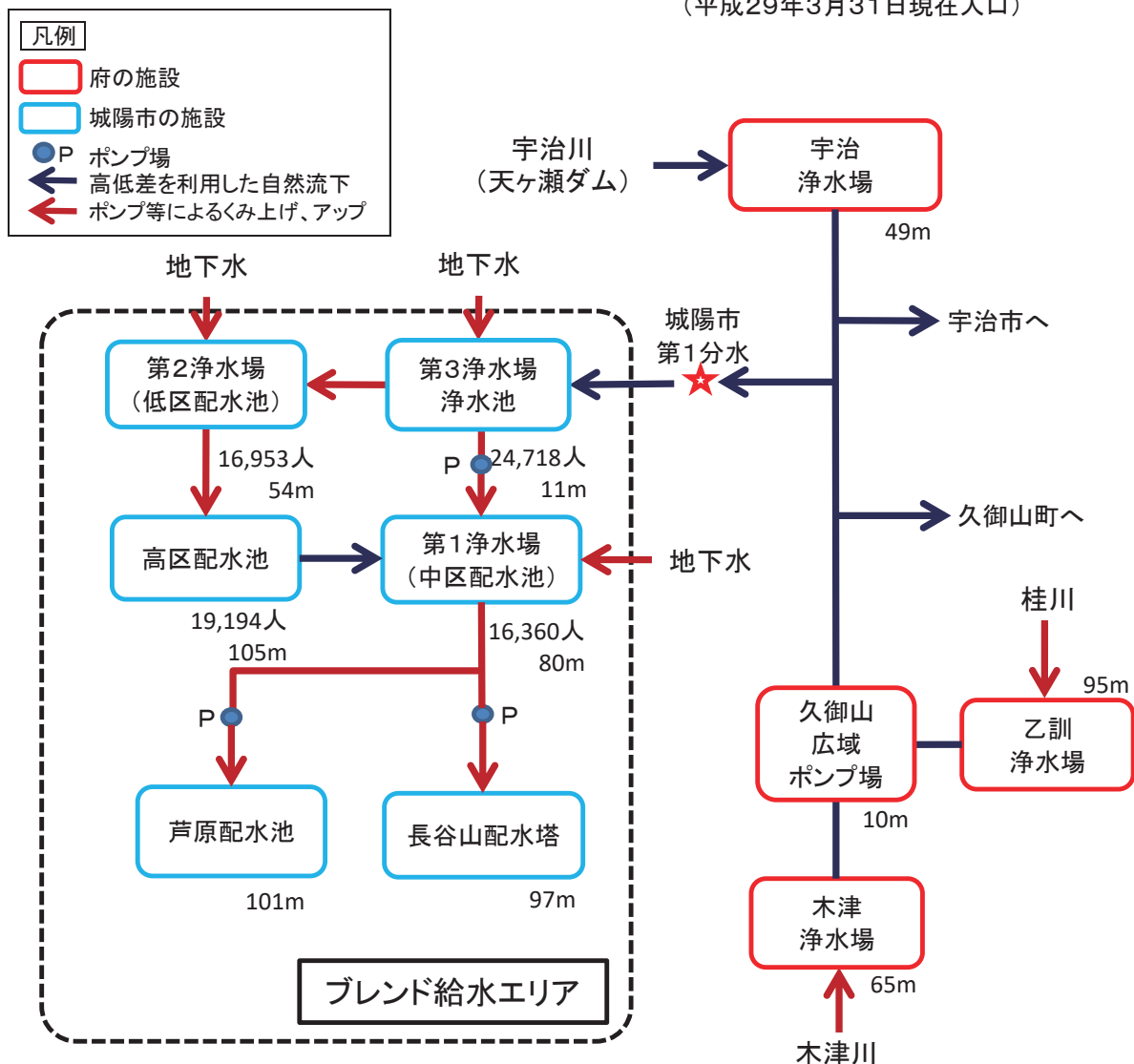


水質試験室(宇治浄水場)



城陽市の水循環マップ

(平成29年3月31日現在人口)



一般家庭、事業所等で台所、風呂、便所、営業活動等に利用




※出典: 京の水環境保全と安全なくらしのために(下水道・農業集落排水・浄化槽)2017

資料編 第3章 関連資料

主な施設


第1浄水場



第2浄水場



第3浄水場



高区配水池

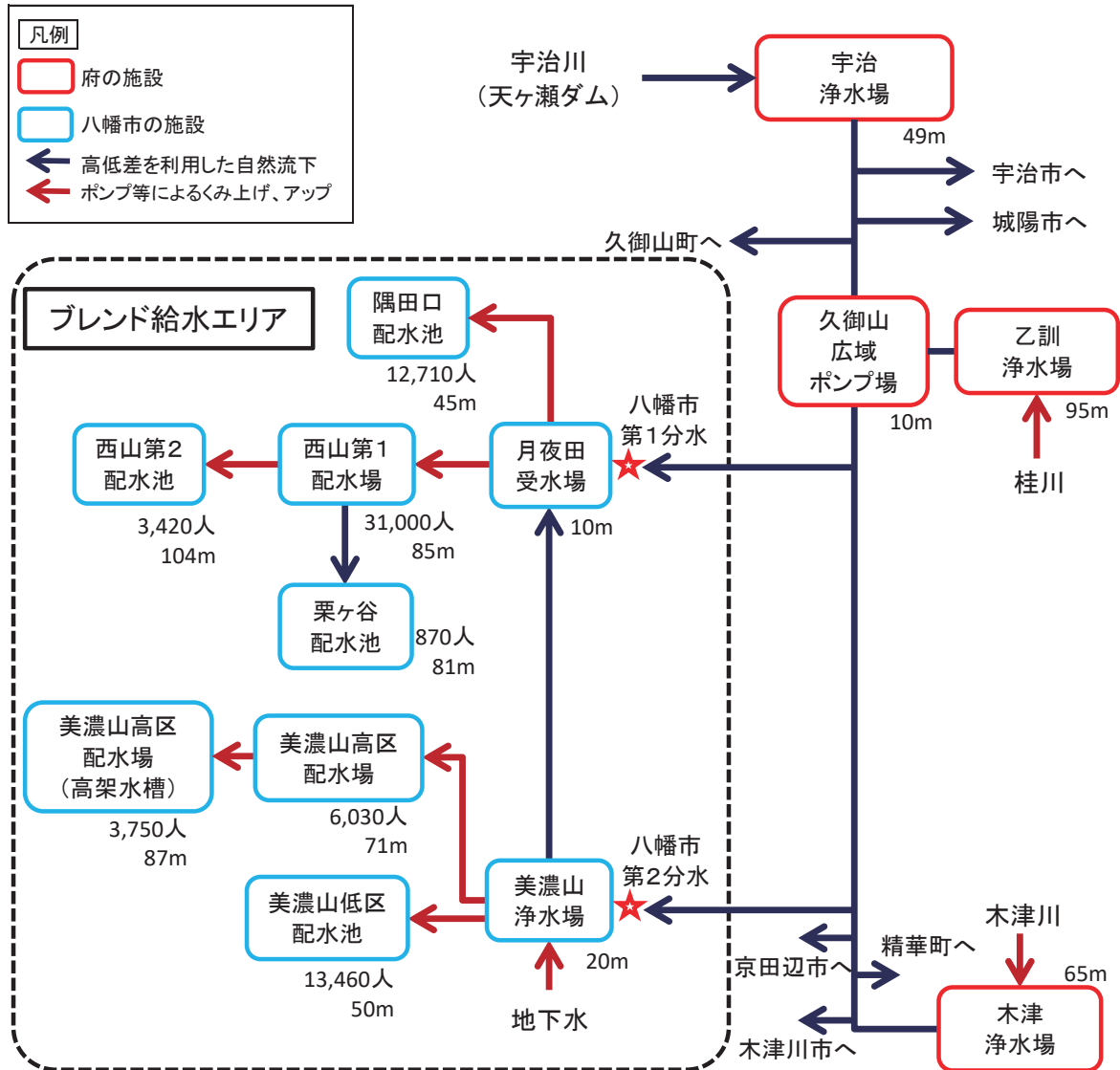


自然ろ過池（第3浄水場）



八幡市の水循環マップ

(平成29年3月31日現在人口)



一般家庭、事業所等で台所、風呂、便所、営業活動等に利用

洛南浄化センター(府)
(99.9%)*
(八幡市等37.4万人分の
下水を処理)

くみ取り
ほか
(0.1%)*

宇 治 川

※出典：京の水環境保全と安全な暮らしのために(下水道・農業集落排水・浄化槽)2017

資料編
第3章 関連資料

主な施設

美濃山浄水場



浄水場監視室(美濃山浄水場)



月夜田受水場



美濃山高区配水場



美濃山低区配水池



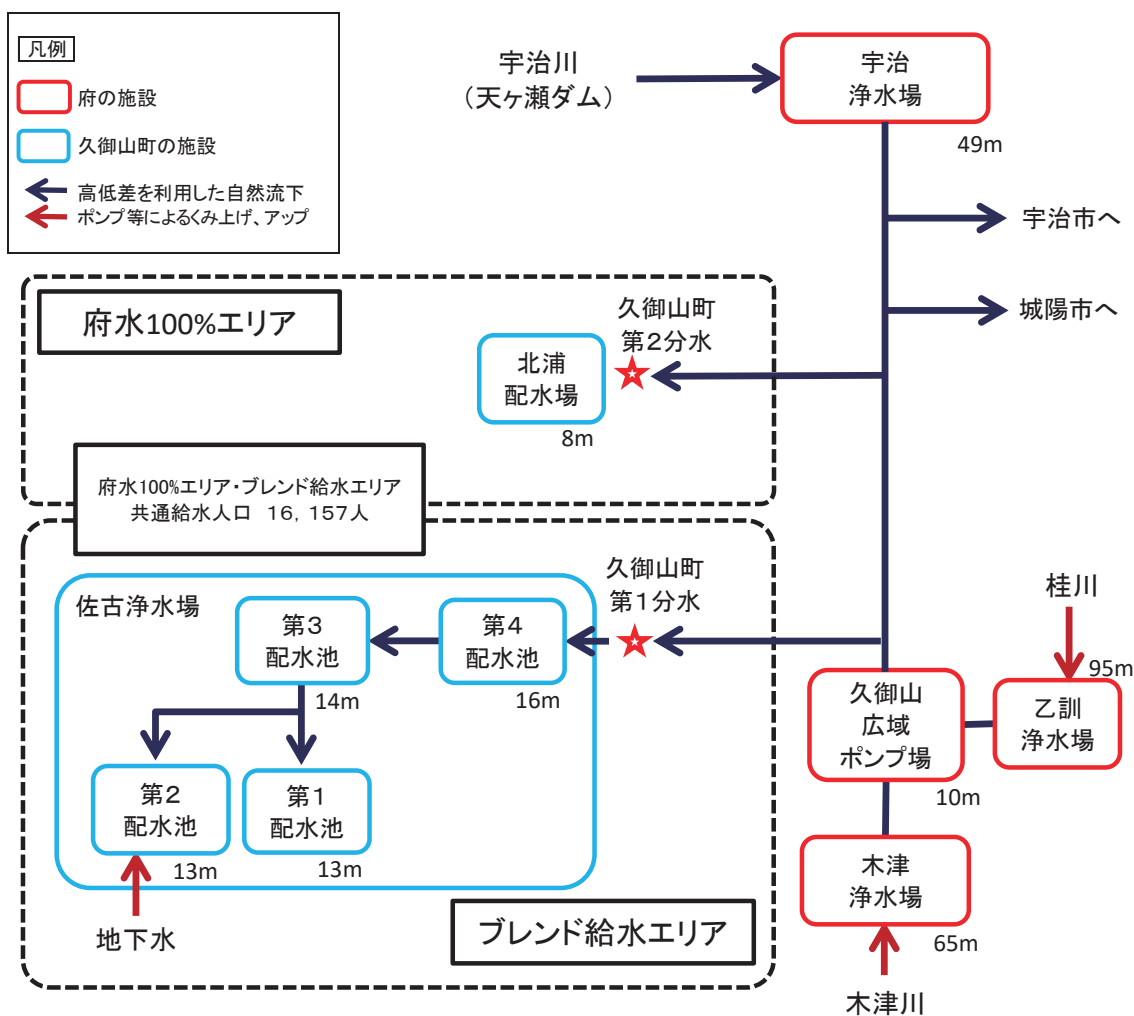
西山第1配水場



資料編
第3章 関連資料

久御山町の水循環マップ

(平成29年4月1日現在人口)



一般家庭、事業所等で台所、風呂、便所、営業活動等に利用

洛南浄化センター(府)
(99.2%)[※]
(久御山町等37.4万人分の
下水を処理)

**合併処理
浄化槽**
(0.1%未満)[※]

**くみ取り
ほか**
(0.8%)[※]

宇 治 川

※出典：京の水環境保全と安全なくらしのために(下水道・農業集落排水・浄化槽)2017

資料編 第3章 関連資料

主な施設

佐古浄水場




ろ過機(佐古浄水場)



中央管理室(佐古浄水場)



水質試験室(佐古浄水場)



第3・第4配水池

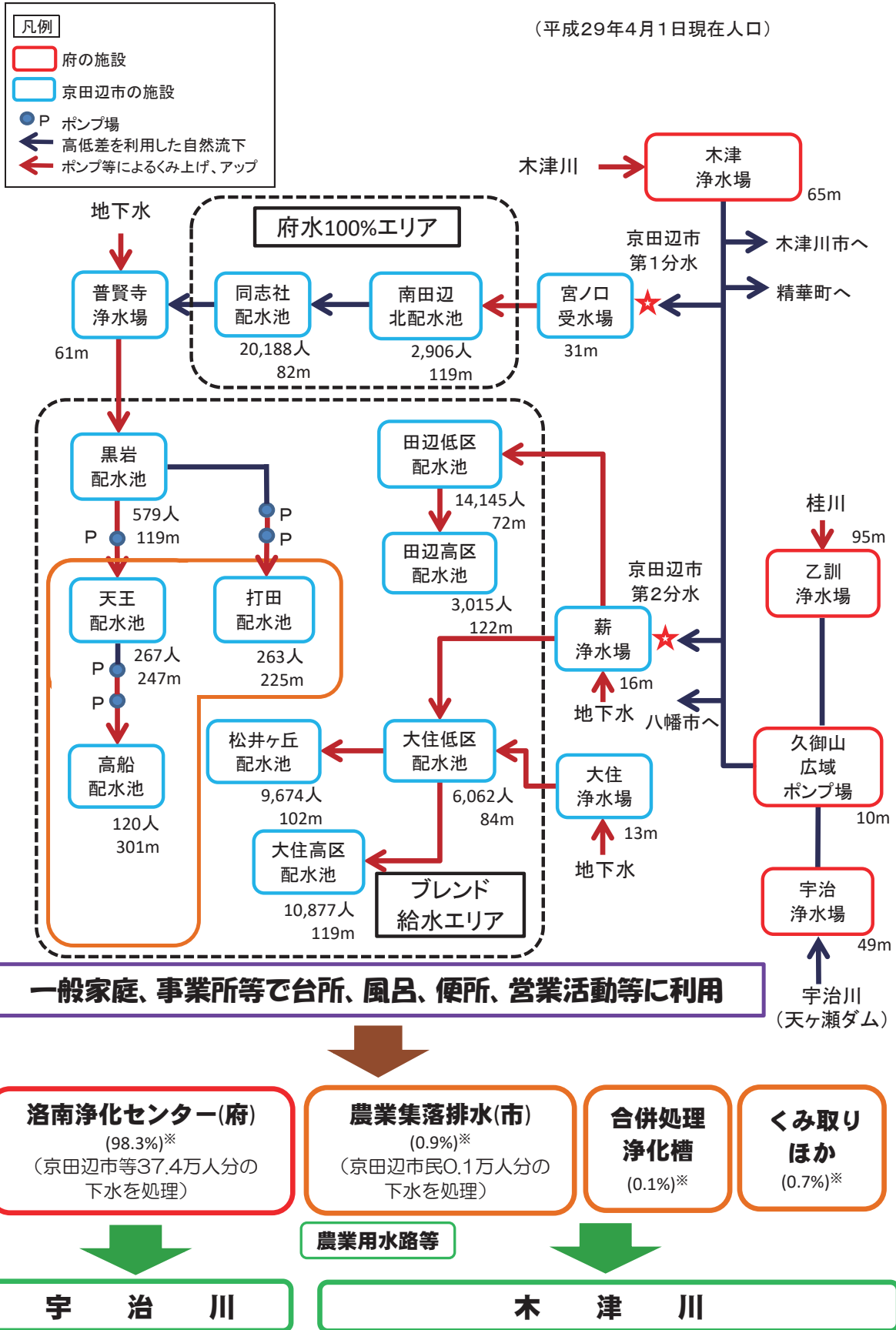


北浦配水場



京田辺市の水循環マップ

(平成29年4月1日現在人口)



※出典：京の水環境保全と安全なくらしのために(下水道・農業集落排水・浄化槽)2017

主な施設

宮ノ口受水場




薪浄水場



電気室(宮ノ口受水場)



中央監視室(薪浄水場)



紫外線処理室(薪浄水場)



ポンプ室(宮ノ口受水場)



水質試験室(薪浄水場)



南田辺北配水池

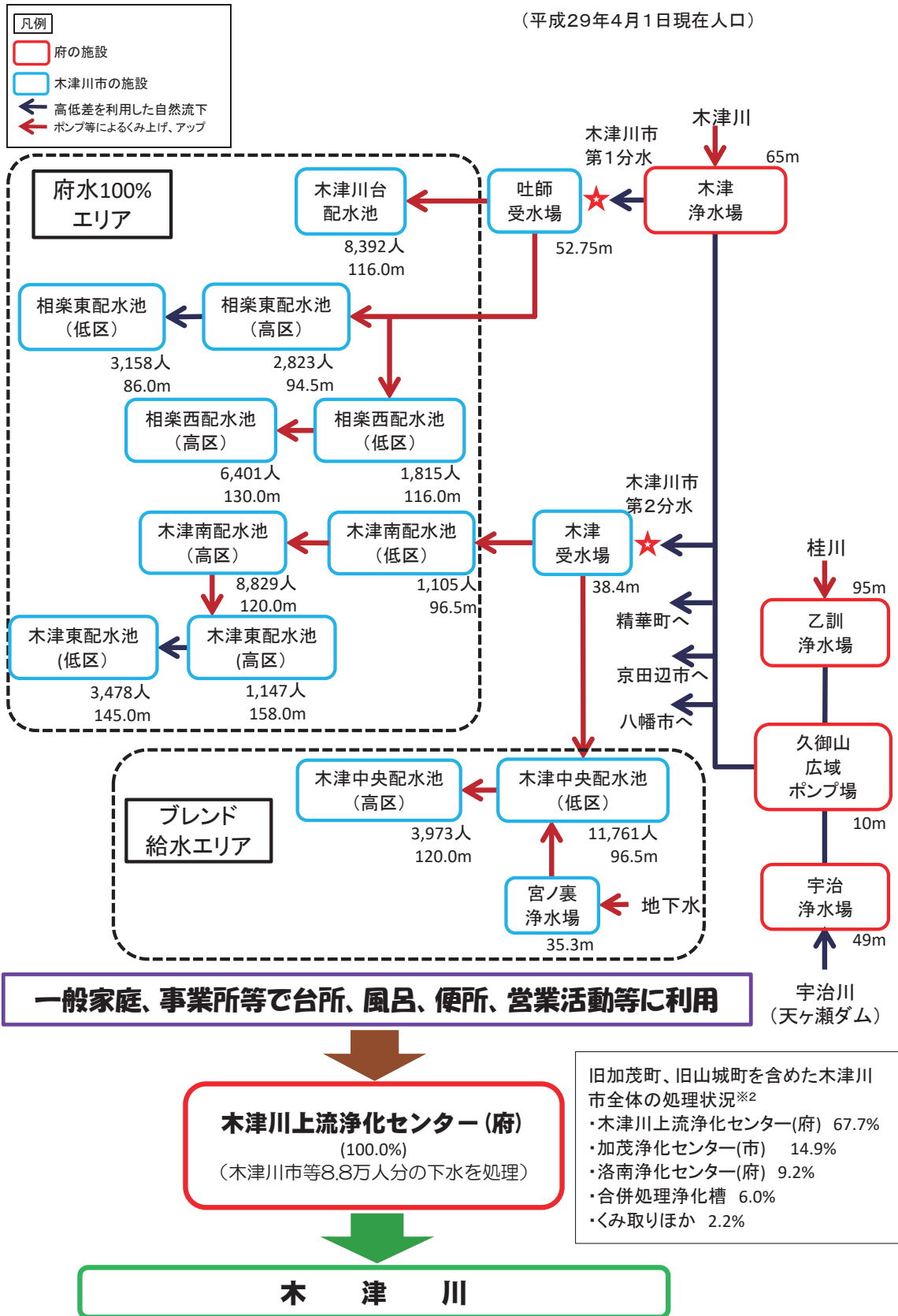


田辺高区配水池



木津川市（旧木津町^{※1}）の水循環マップ

（平成29年4月1日現在人口）



資料編 第3章 関連資料

※1 府営水道の供給は旧木津町域のみ

※2 出典: 京の水環境保全と安全な暮らしのために(下水道・農業集落排水・浄化槽)2017

主な施設


吐師受水場



中央監視室(吐師受水場)




木津川台配水池




相楽西配水池



相楽東配水池



木津受水場



木津南配水池




木津東配水池



木津中央配水池

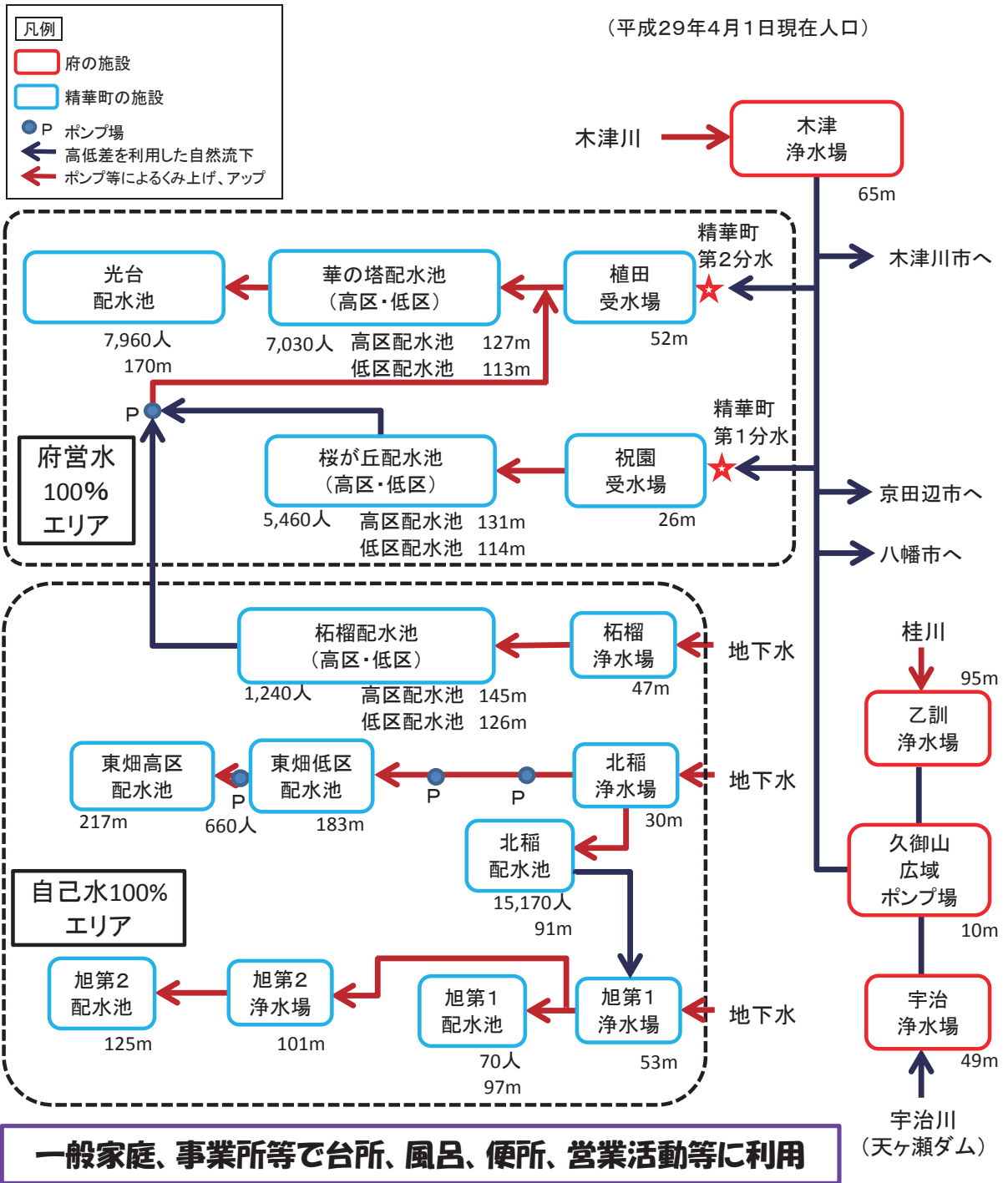


宮ノ裏浄水場



精華町の水循環マップ

(平成29年4月1日現在人口)



※出典：京の水環境保全と安全な暮らしのために(下水道・農業集落排水・浄化槽)2017

主な施設

祝園受水場(第1分水点)



中央監視システム(祝園受水場)




植田受水場(第2分水点)



桜が丘配水池



柘榴配水池



光台配水池



華の塔配水池



北稲配水池



資料編
第3章 関連資料

主な施設


物集女西浄水場



上植野浄水場



物集女配水池



上植野配水塔



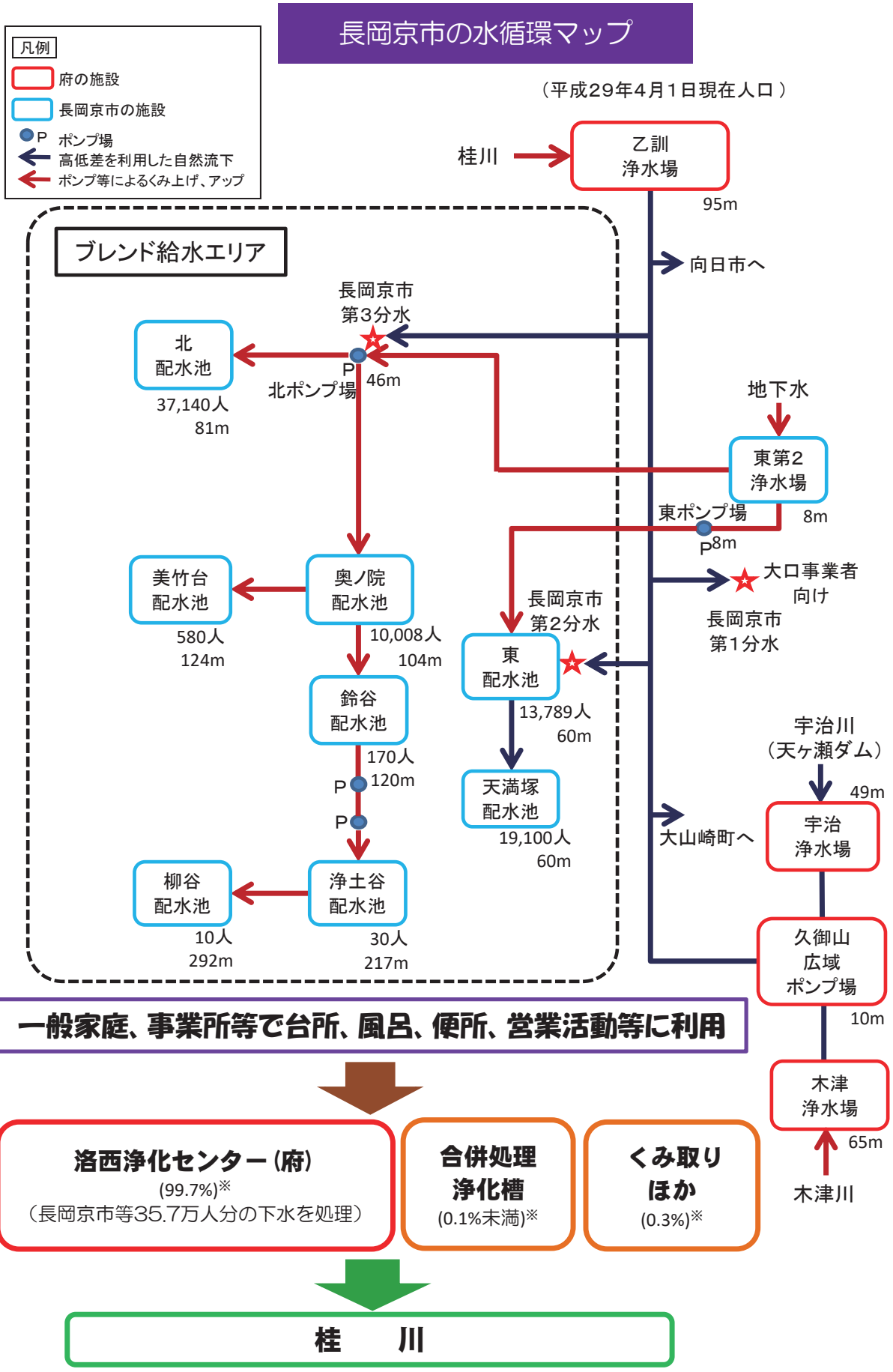
応急給水施設



中央監視装置(物集女西浄水場)



資料編
第3章 関連資料



資料編 第3章 関連資料


※出典:京の水環境保全と安全な暮らしのために(下水道・農業集落排水・浄化槽)2017

主な施設

東第2浄水場



東配水池




京都府営水道第1受水施設



集中管理室
(東第2浄水場)



太陽光発電設備
(東第2浄水場)



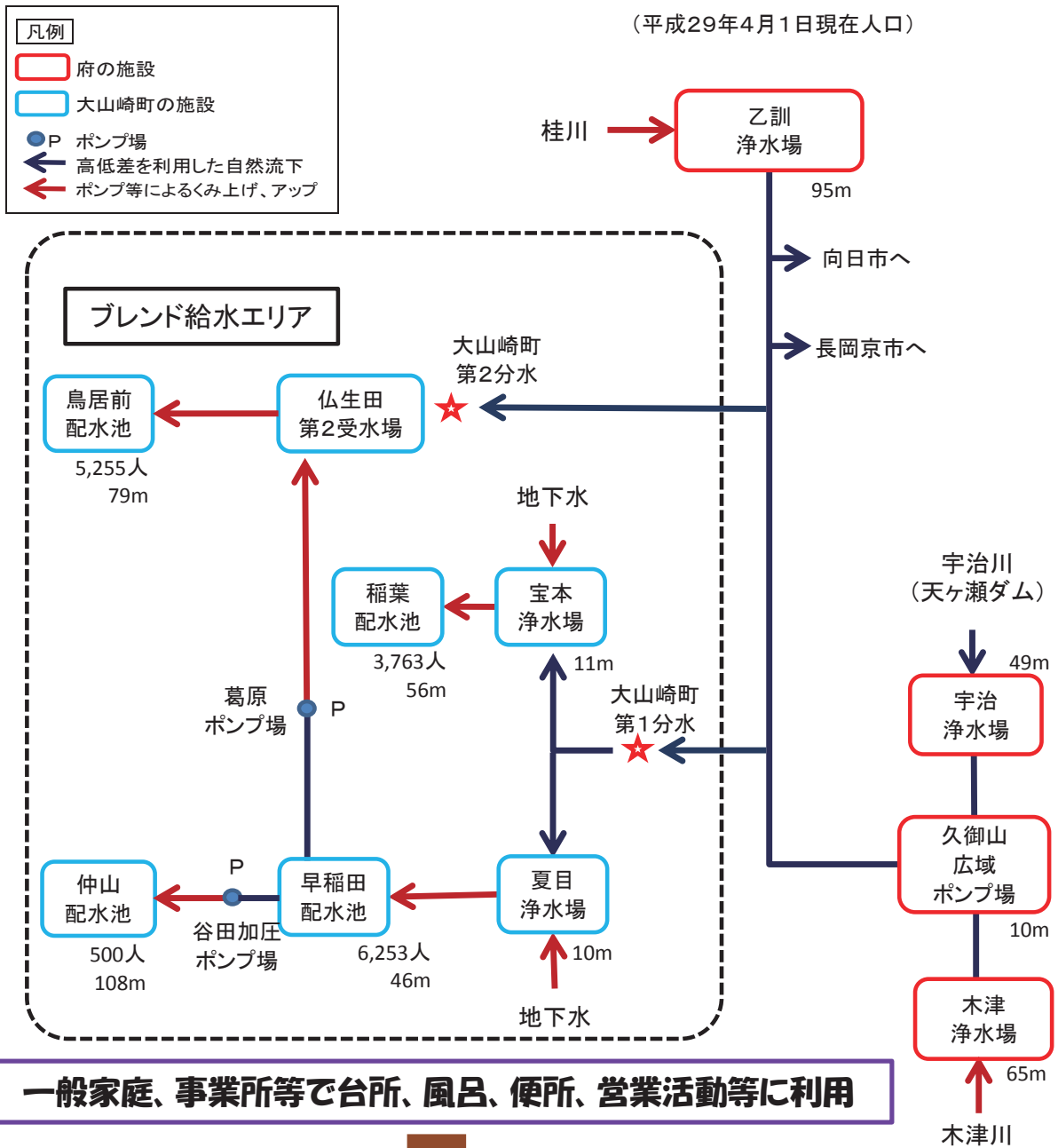
地下水100%供給施設
「ガラシャおもかげの水」



資料編
第3章 関連資料

大山崎町の水循環マップ

(平成29年4月1日現在人口)



洛西浄化センター(府)
(99.9%)*
(大山崎町等35.7万人分の下水を処理)

くみ取りほか
(0.1%)*

桂川

*出典:京の水環境保全と安全な暮らしのために(下水道・農業集落排水・浄化槽)2017

主な施設

宝本浄水場



夏目浄水場



葛原ポンプ場



早稲田配水池



京都府営水道第1受水池



仏生田第2受水場

