
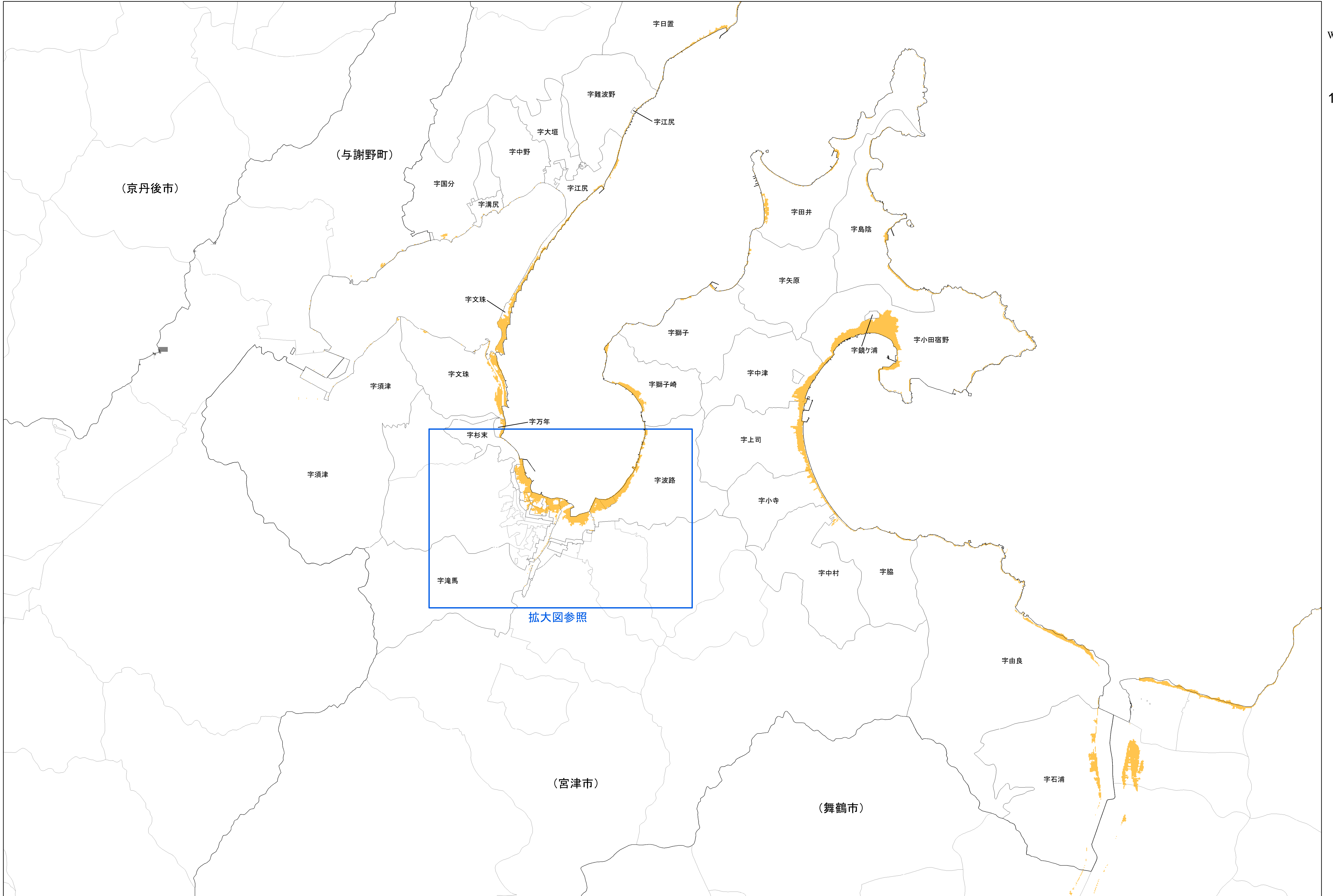


# 津波災害警戒区域 字記載図（宮津市①）



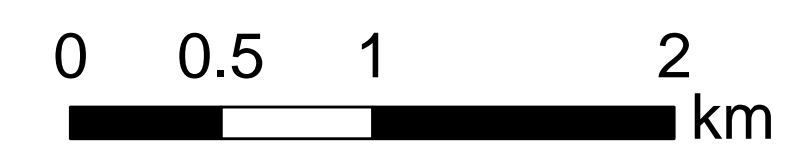
縮尺

1:25,000



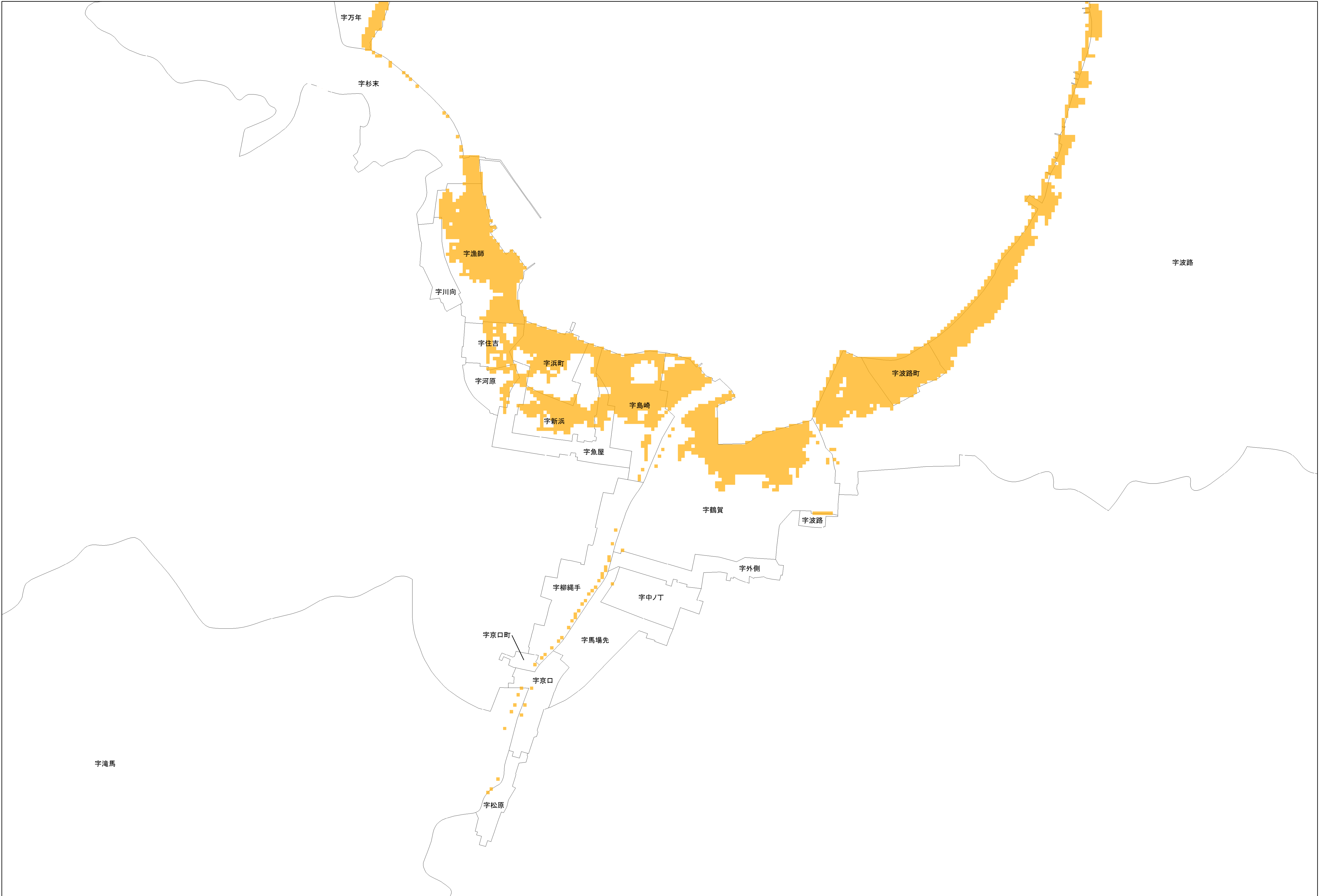
拡大図参照

大字の境界は「平成21年経済センサス基礎調査 町丁・大字別境界データ」を基本としました。

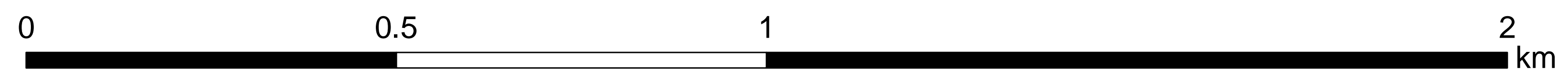


津波災害警戒区域

# 津波災害警戒区域 字記載図（宮津市① 拡大図）




大字の境界は「平成21年経済センサス-基礎調査 町丁・大字別境界データ」を基本としました。

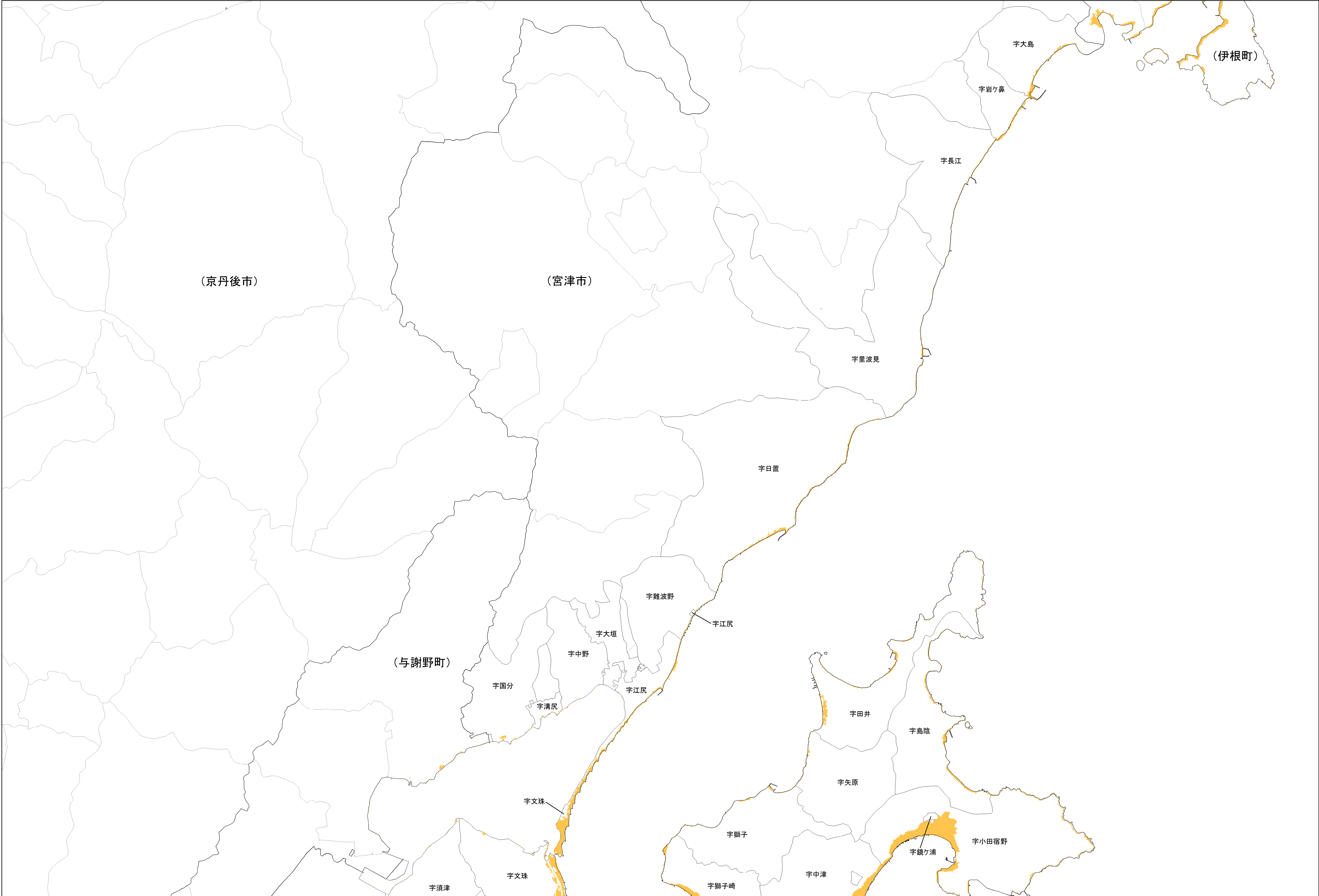


津波災害警戒区域

津波災害警戒区域 字記載図 (宮津市②)



縮尺  
1:25,000



大字の境界は「平成21年経済センサス基礎調査 町丁・大字別境界データ」を基本としました。

0 0.5 1 2 km

津波災害警戒区域