
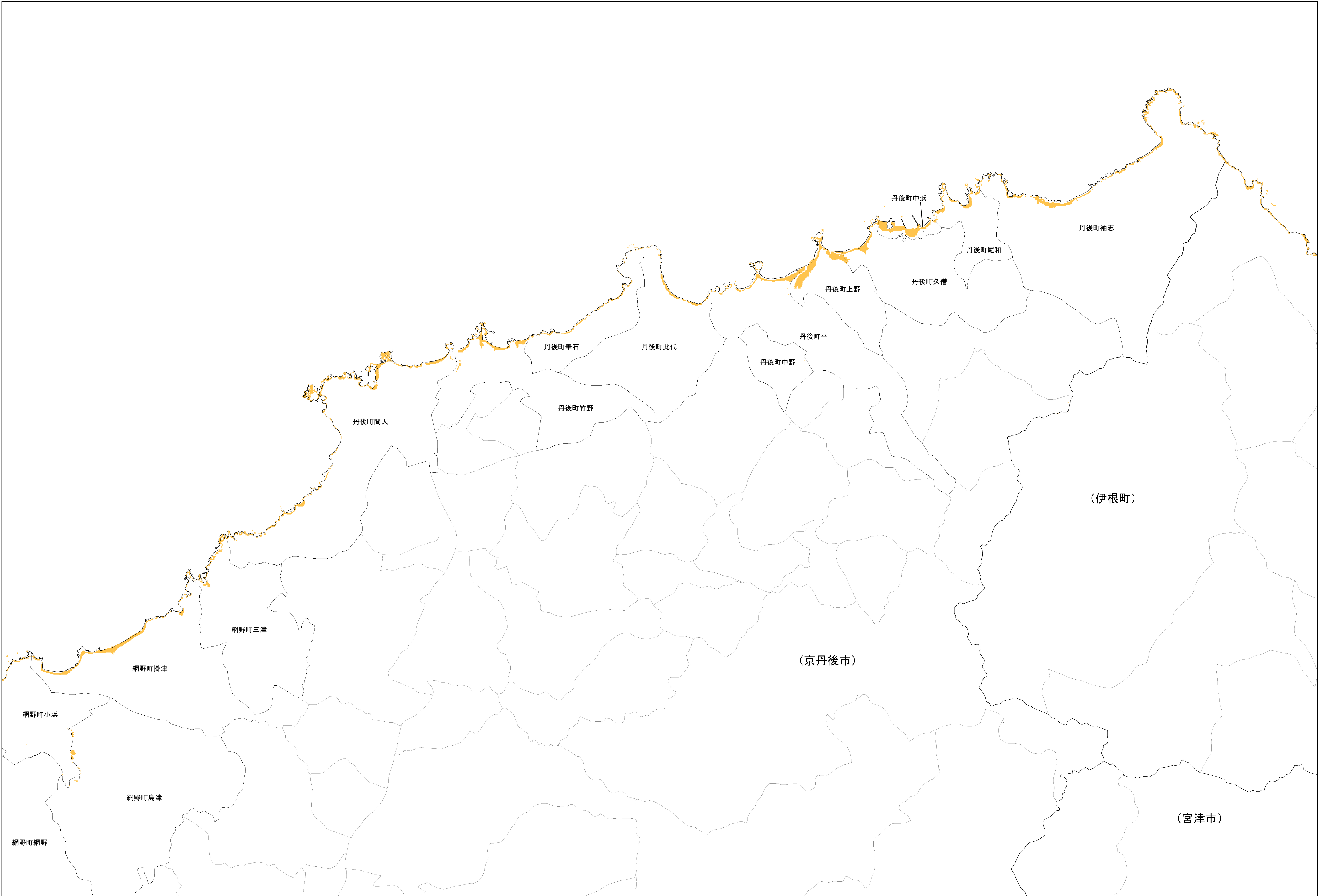


津波災害警戒区域 字記載図（京丹後市①）



縮尺
1:25,000




大字の境界は「平成21年経済センサスー基礎調査 町丁・大字別境界データ」を基本としました。

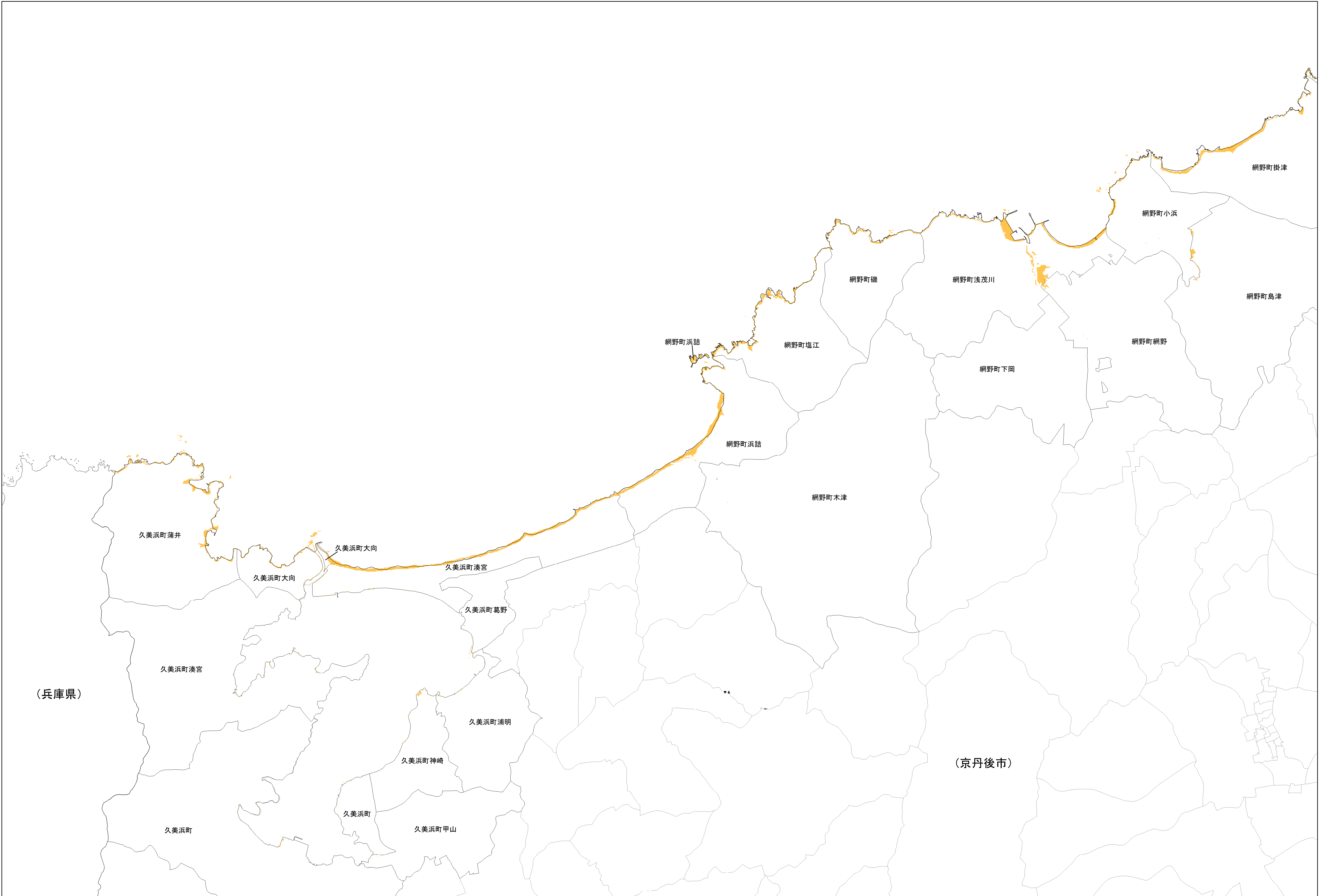


津波災害警戒区域

津波災害警戒区域 字記載図（京丹後市②）



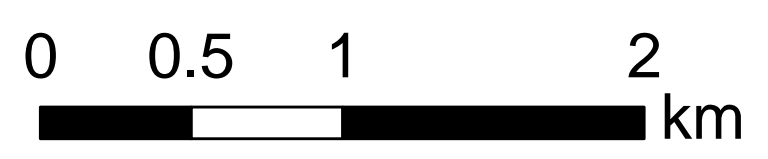
縮尺
1:25,000



(兵庫県)

(京丹後市)

大字の境界は「平成21年経済センサス基礎調査 町丁・大字別境界データ」を基本としました。



津波災害警戒区域