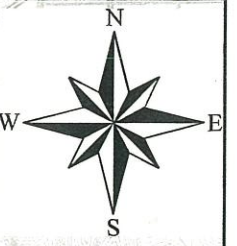


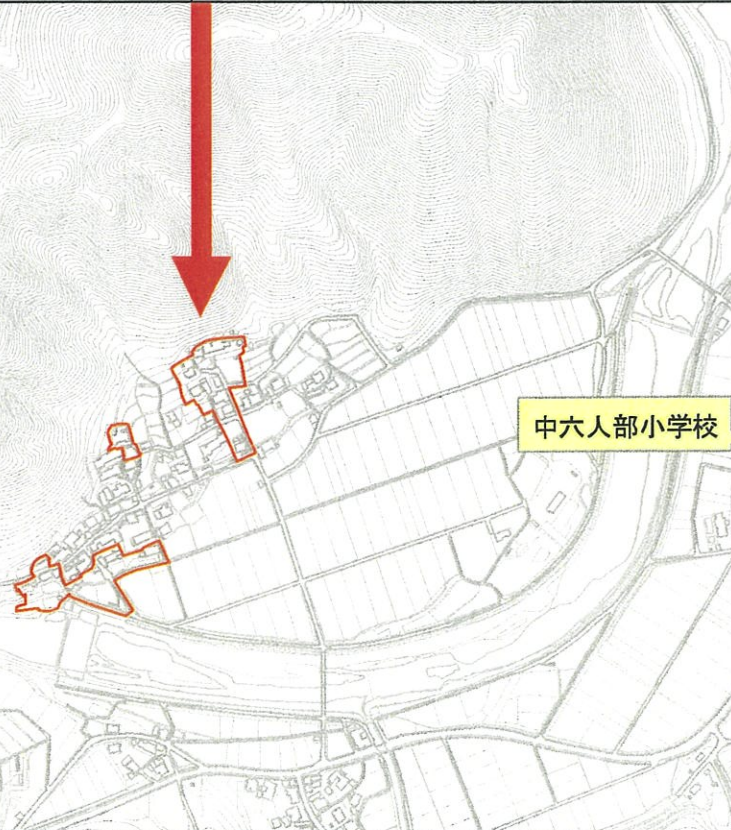
1:10,000



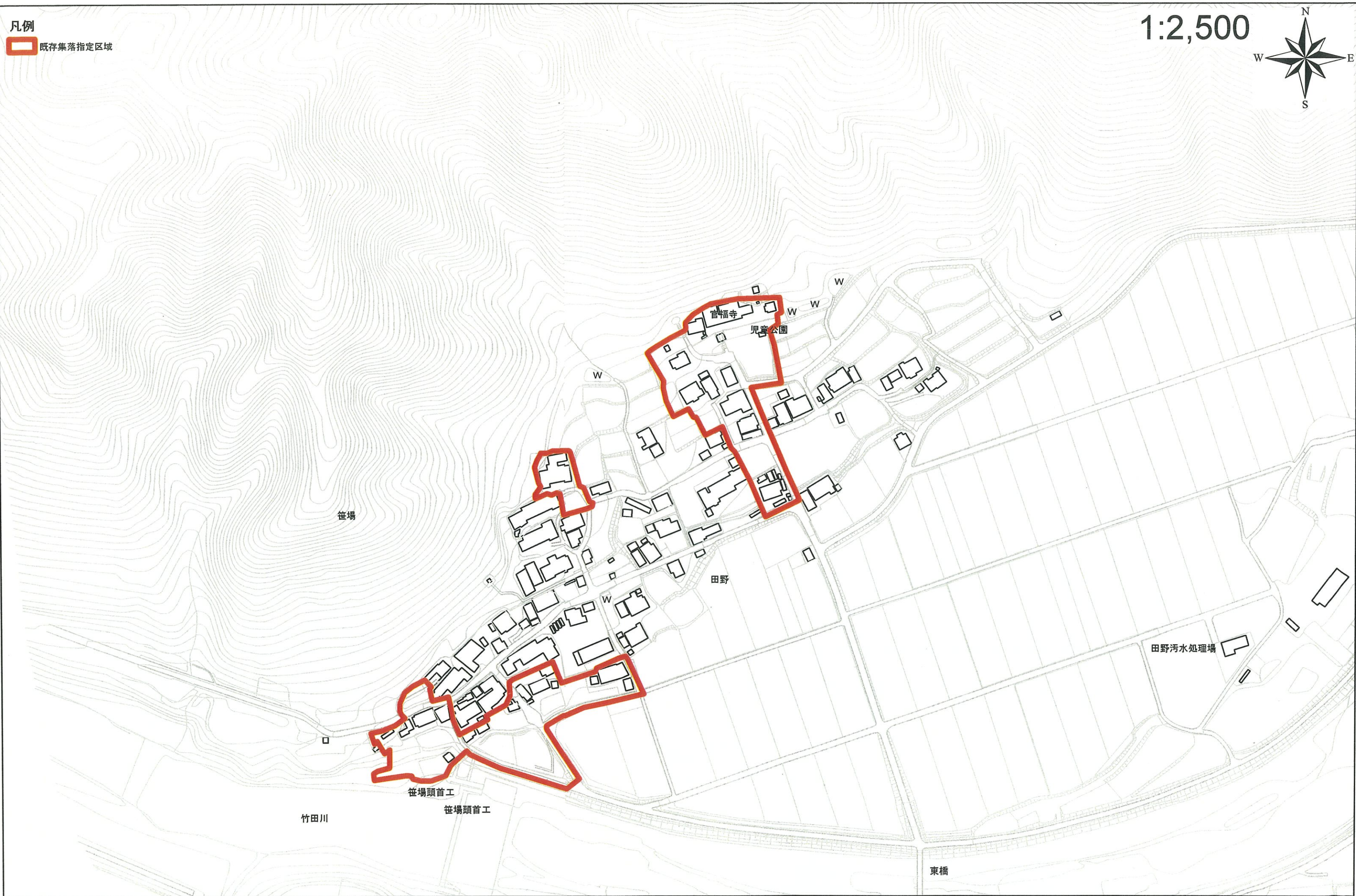
凡例

- 既存集落指定区域
- 市街化区域

番号	指定した区域の名称	指定した土地の区域
福-20-9	きさば 笹場地区	福知山市 ^{たの} 字田野の一部



区域指定位置図



区域指定区域図