



1:10,000



凡例  
 既存集落指定区域  
 市街化区域



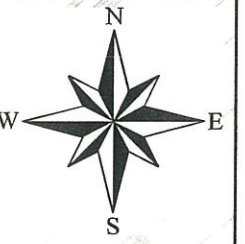
下六人部小学校

番号	指定した区域の名称	指定した土地の区域
福-20-12	いわま 岩間地区	福知山市字岩間 <sup>いわま</sup> の一部

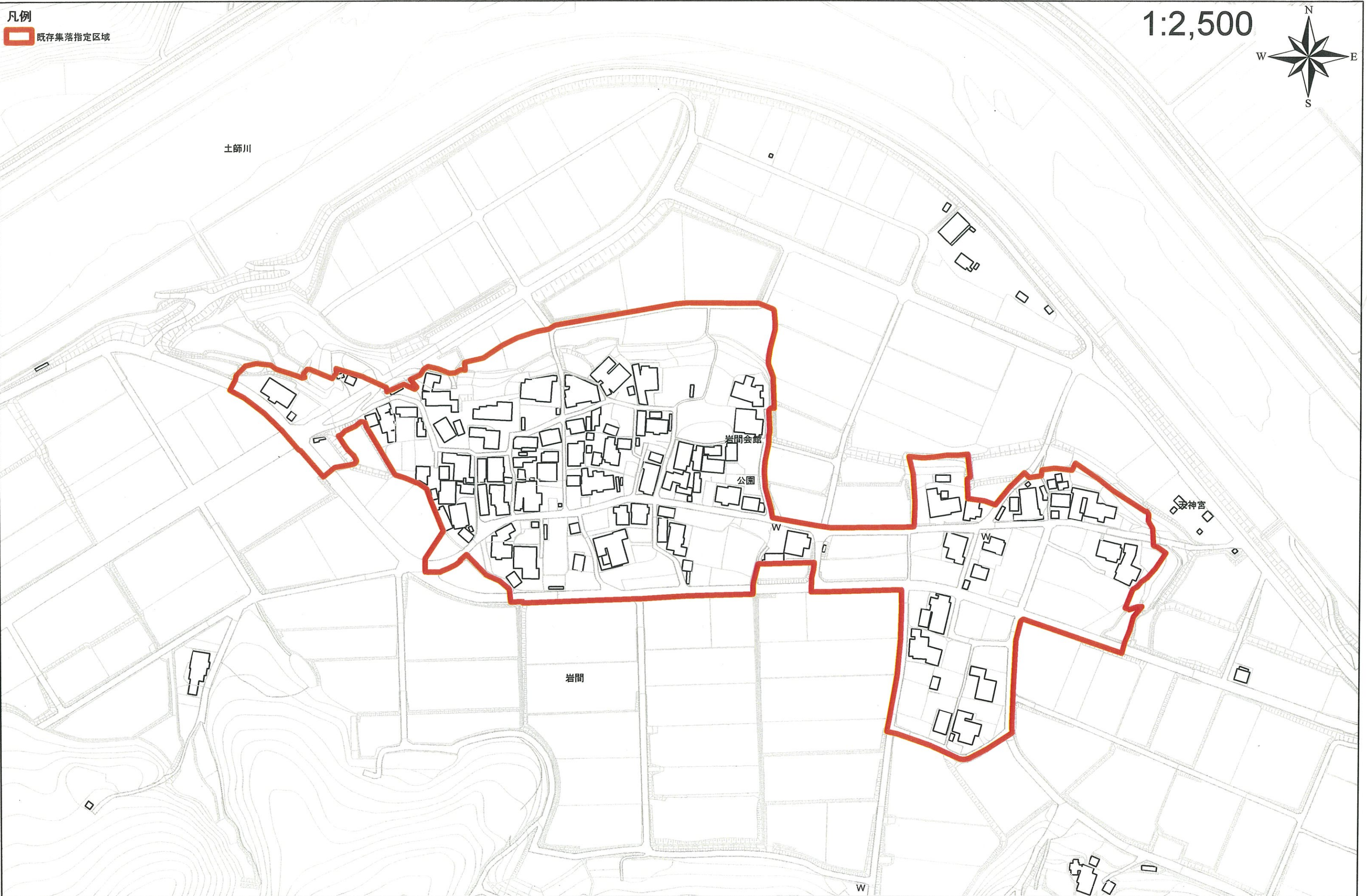
区域指定位置図



1:2,500



凡例  
既存集落指定区域



区域指定区域図