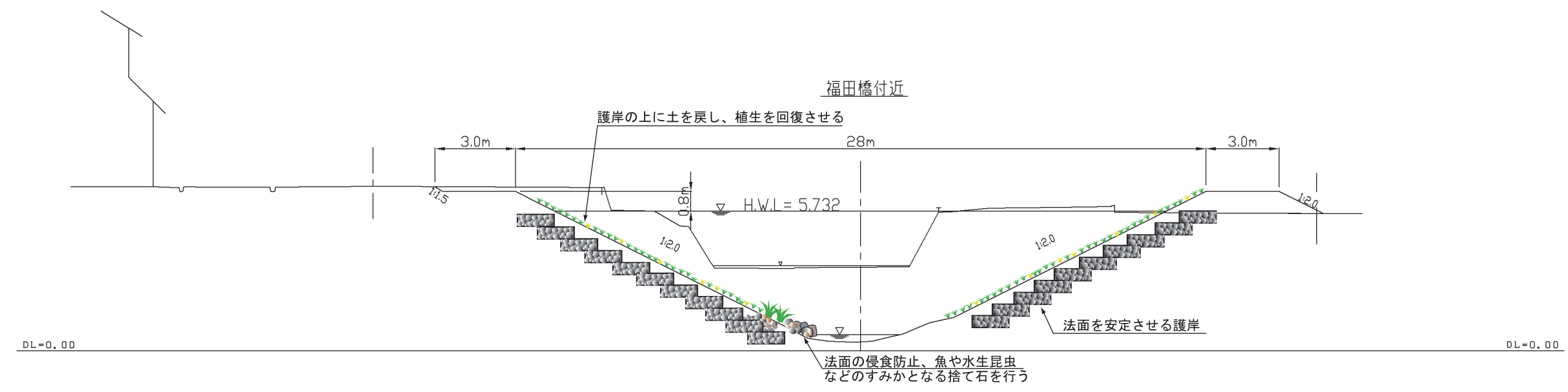
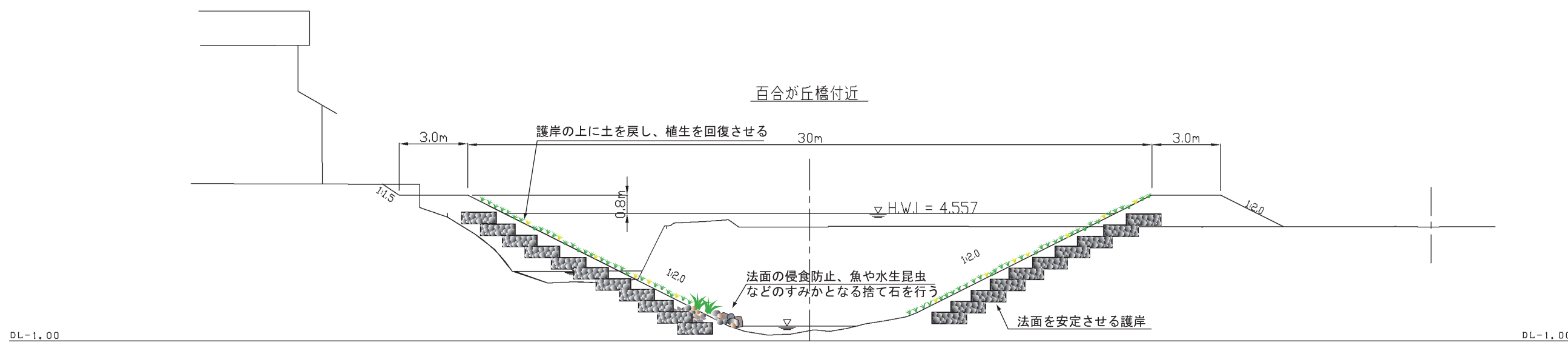
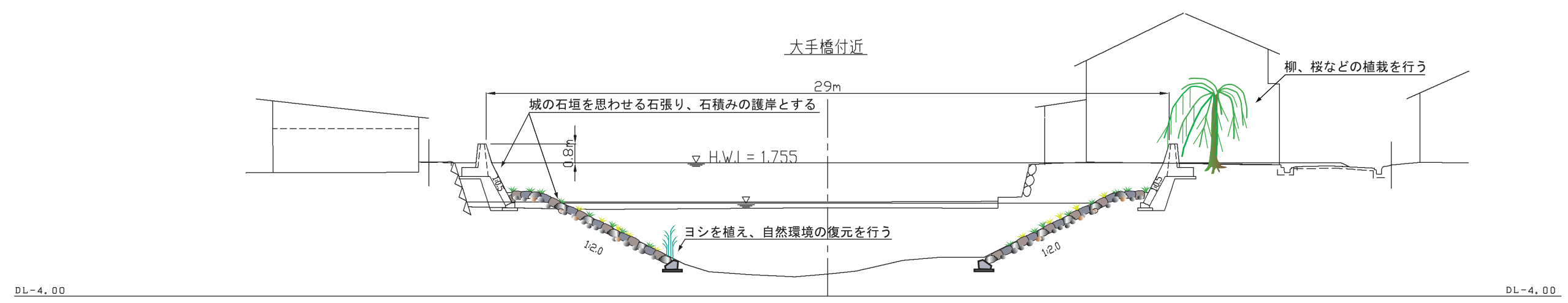


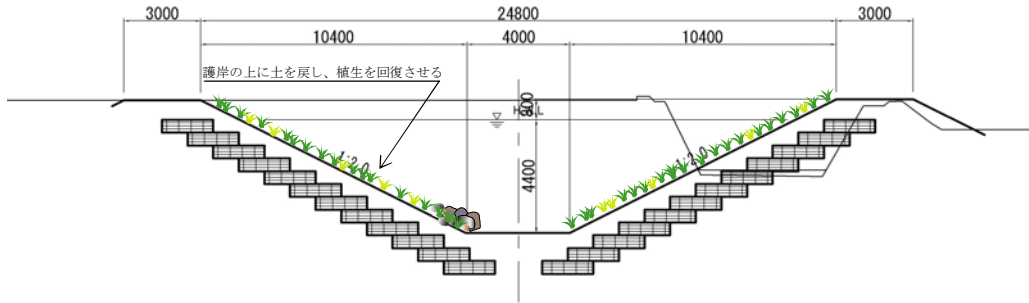
大手川代表横断面



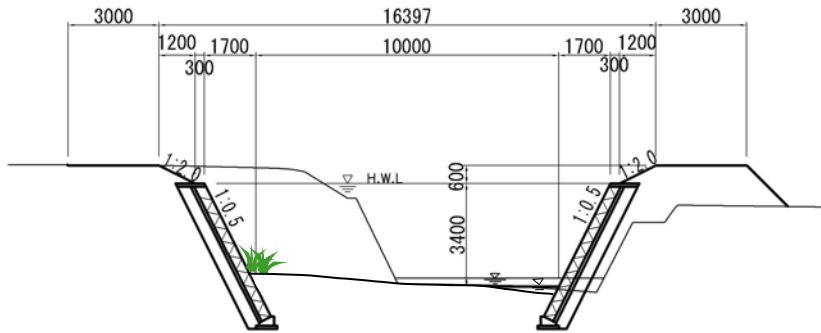
工種	
起工番号	
路線河川 川名	大手川
施工箇所	宮津市鶴賀～喜多地内
図面種類	大手川代表横断面図
縮尺	1:200
所長	課長設計製図写図
月	日
日	日
日	日
図面番号	

大手川代表横断面

堂ノ下橋付近



盛林寺橋付近



今福川

