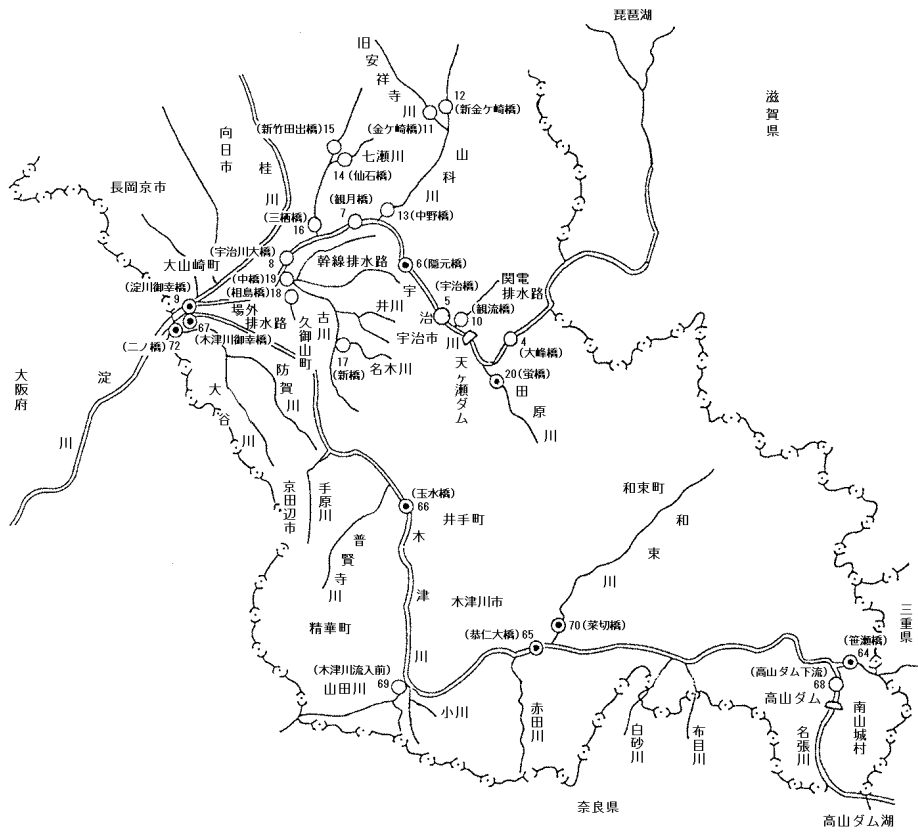
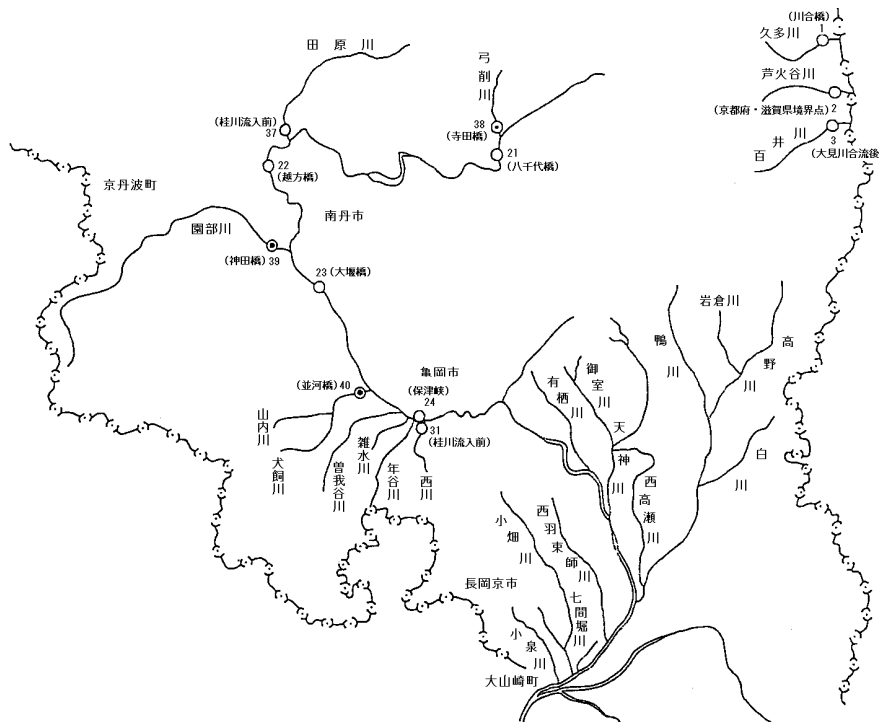


# 資料65 公共用水域採水地点

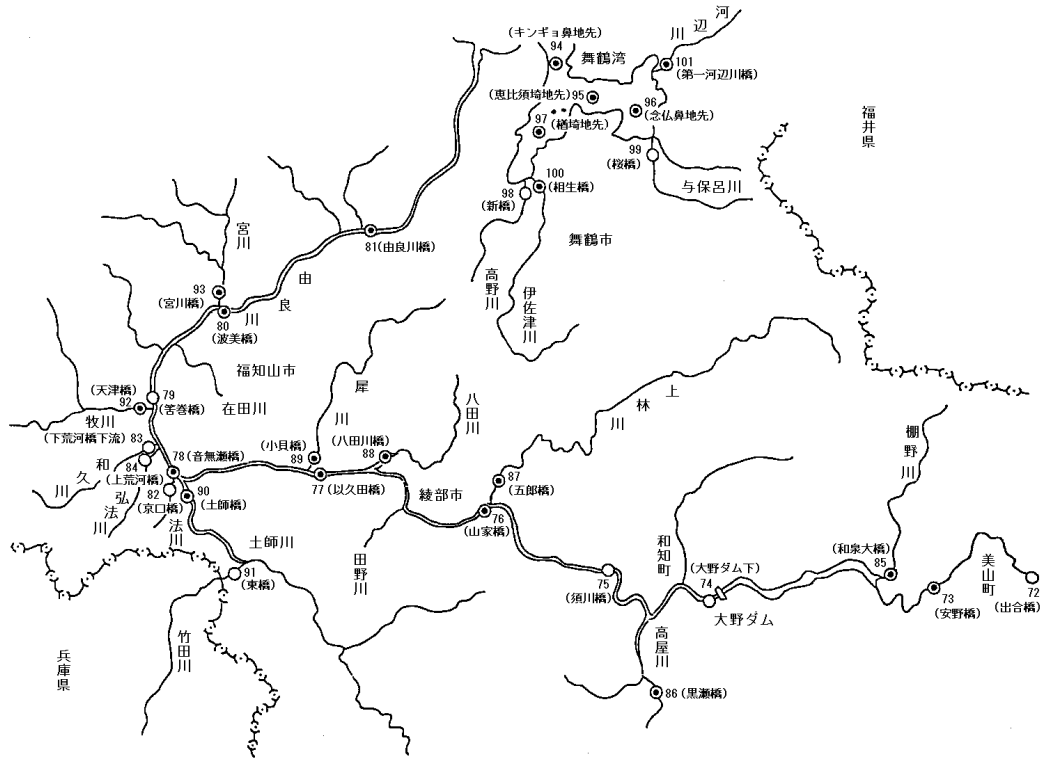
(1) 南部地域 (木津川・宇治川流域)



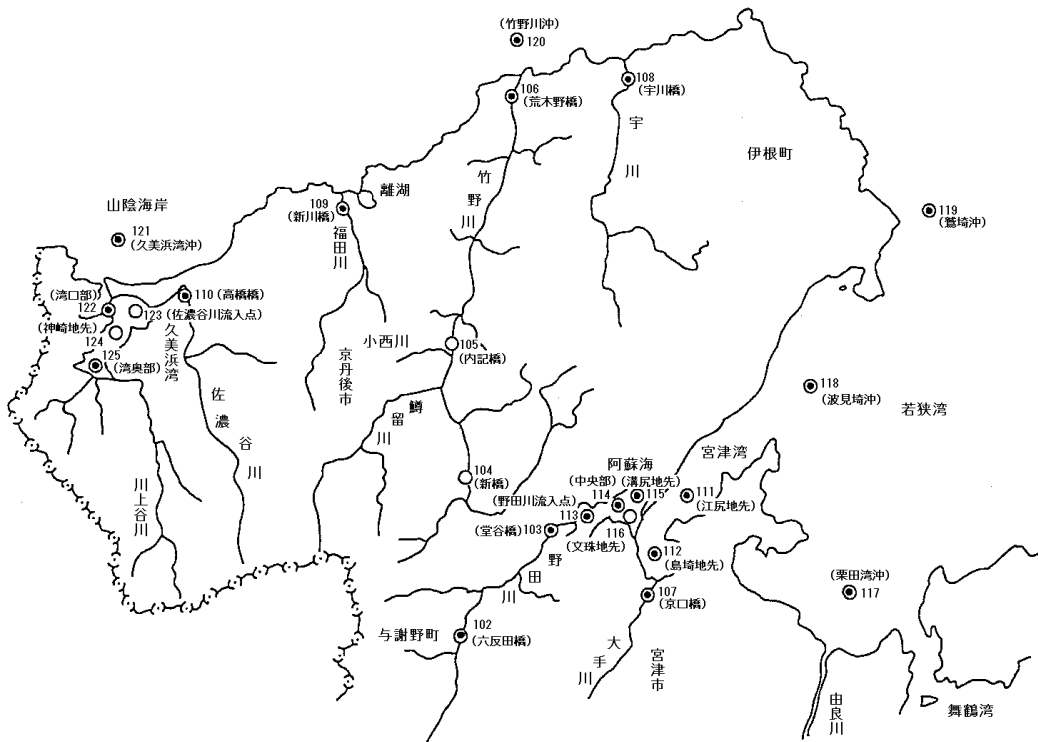
(2) 中部地域 (桂川・安曇川流域)



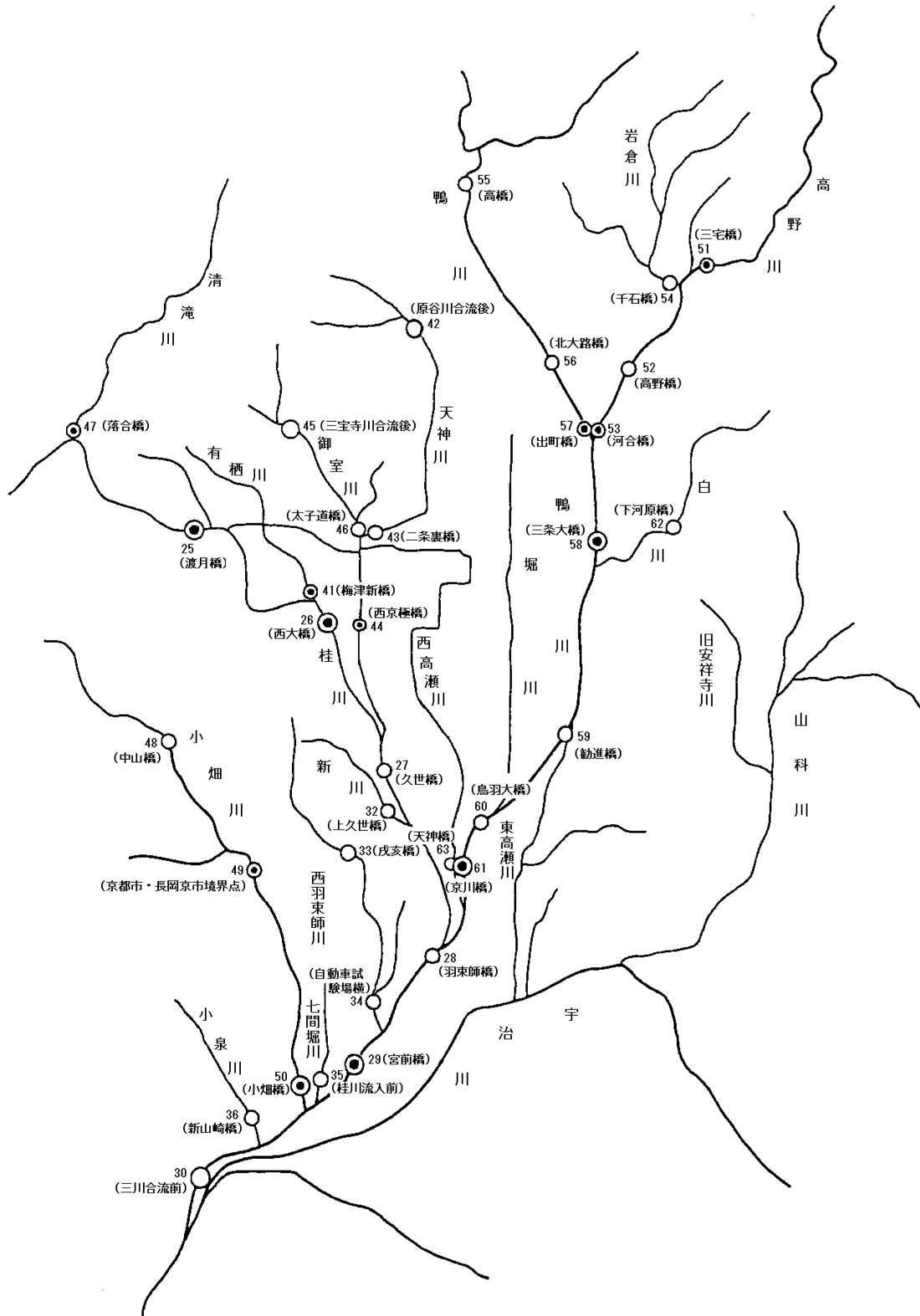
(3) 北部地域 (由良川・舞鶴湾流域)



(4) 北部地域 (宮津湾・若狭湾・山陰海岸流域)



(5) 京都市域



凡例

- 1 番号は測定点番号、( ) は測定地点名です。
- 2 ○印は測定地点、◎は環境基準点を示します。