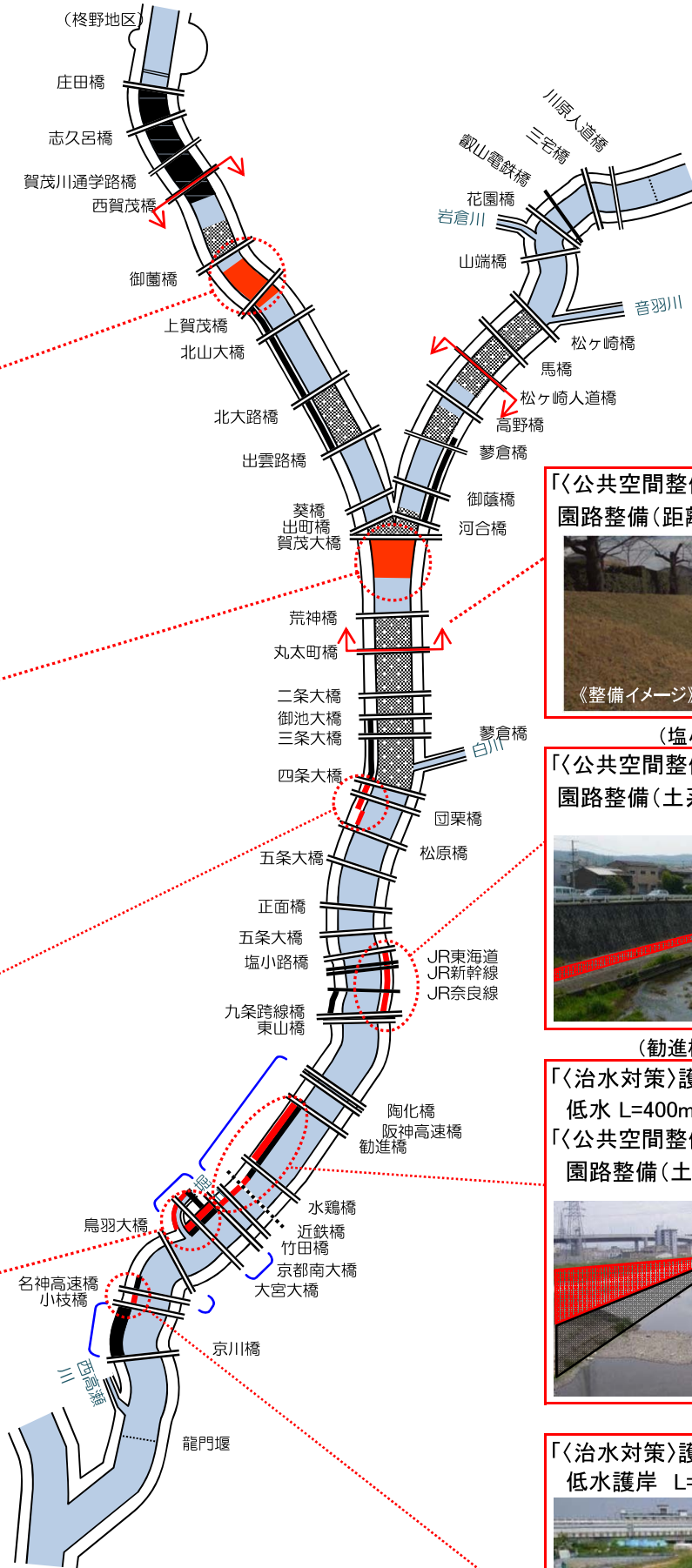


鴨川の整備について (鴨川・高野川のH25整備予定内容)



(御園橋～上賀茂橋間)

「〈治水対策〉中州管理」
堆積土砂の撤去 L=250m



(賀茂大橋～荒神橋間)

「〈治水対策〉中州管理」
堆積土砂の撤去 L=300m



(四条大橋下流右岸)


「〈公共空間整備〉拠点整備」
園路整備(土系舗装) L=300m



(堀川合流部)

「〈治水対策〉護岸整備」
高水護岸 L=500m

「〈公共空間整備〉拠点整備」
園路整備(土系舗装) L=500m



(丸太町橋より上流)

「〈公共空間整備〉ジョギングロード整備」
園路整備(距離標設置) 500m毎



(塩小路橋～東山橋間左岸)


「〈公共空間整備〉ジョギングロード整備」
園路整備(土系舗装) L=800m



(勸進橋～京都南大橋間右岸)


「〈治水対策〉護岸整備」
低水 L=400m・高水 L=750m

「〈公共空間整備〉拠点整備」
園路整備(土系舗装) L=500m



(名神高速橋下流右岸)

「〈治水対策〉護岸整備」
低水護岸 L=100m



- H21～H24整備箇所
- H25 整備予定箇所
- 下流域拠点整備

鴨川の整備について (四条大橋～五条大橋間の高水敷整備について)

◆ 整備内容

- ・ 三条大橋～四条大橋間の整備イメージを踏襲しつつ、遊歩道の整備を行います。

◆ 今年度整備区間

- ・ 四条大橋より下流 約300mを予定

◆ 工事实施において配慮する事項

- ・ 工事目的や利用制限、工事期間等がわかりやすい工事看板の設置
- ・ 景観等に配慮した工事用フェンス等の設置
- ・ 利用制限範囲を限定する施工方法の採用
- ・ 利用者の多い時期を避けた工事期間の設定

◆ 整備イメージ



四条大橋から
下流を見た図

◆ 護岸修繕について

団栗橋～松原橋間(右岸)の石張護岸において、河床低下による基礎の流失が見られるため、現在調査を実施しています。遊歩道整備と平行し、復旧工事に着手する予定です。

