

水辺の回廊整備・鴨川創造プラン（H21～H25）

及び 千年の都・鴨川清流プラン（H26～H30）

の取り組み

これまでの取り組み体系と「千年の都・鴨川清流プラン」



「水辺の回廊整備・鴨川創造プラン」の重点施策の取り組み結果

◇公共空間整備 (快適な利用促進と自然環境に配慮した河川空間整備)

行動計画

重点施策	内容区分	区間	H21	H22	H23	H24	H25	備考	平成26年度末状況	
公共空間整備	回廊整備	ジョギングロードの整備	高水敷のある区間全川	全体ルート の構想	ネットワークの整備(未整備箇所や橋梁との接続など)		既存遊歩道の改築	膝など身体への負担の少ない路面整備、距離標設置	北ルート 17.2km 平成25年秋に完成	
		京川橋上流(西高瀬川背割り堤)	鳥羽大橋～陶化橋(右岸)	地元調整	詳細設計					南ルート 14.4km 事業実施中 25年度までで約11kmが整備済み
			陶化橋～東山橋(右岸)			詳細設計	工事			京川橋上流 平成25年4月に 小枝橋公園完成
			五条大橋～御池大橋(右岸)		詳細設計	工事				鳥羽大橋～ 陶化橋 事業実施中 堀川合流部が平成26年に完成 勸進橋～陶化橋が23年に完成
			御池大橋～							陶化橋～ 東山橋 完成
御池大橋							五条大橋～ 御池大橋 御池大橋から 仏光寺通まで概成			

◇治水対策 (安心のかもがわ整備事業)

行動計画

重点施策	内容区分	区間	H21	H22	H23	H24	H25	備考	平成26年度末状況	
治水対策	中州管理	河川改修	桂川合流点～七条大橋	測量・調査・設計	河川区域内行為の整理・関係者協議・調整		橋梁補強などの工事	抜本的な河川改修	桂川合流点～七条大橋 事業実施中 龍門堰の管理橋と上部を撤去	
		七条大橋～二条大橋	河床整正						土砂堆積があれば随時	七条大橋～二条大橋 事業継続中 平成22年度以降顕著な堆積なし
		二条大橋～柘野堰堤	河床整正	河床整正	河床整正	河床整正	河床整正		当面は、10年サイクルに定期的に河床整正	二条大橋～柘野堰堤 事業実施中 10年サイクルで実施

ジョギングロード等の整備

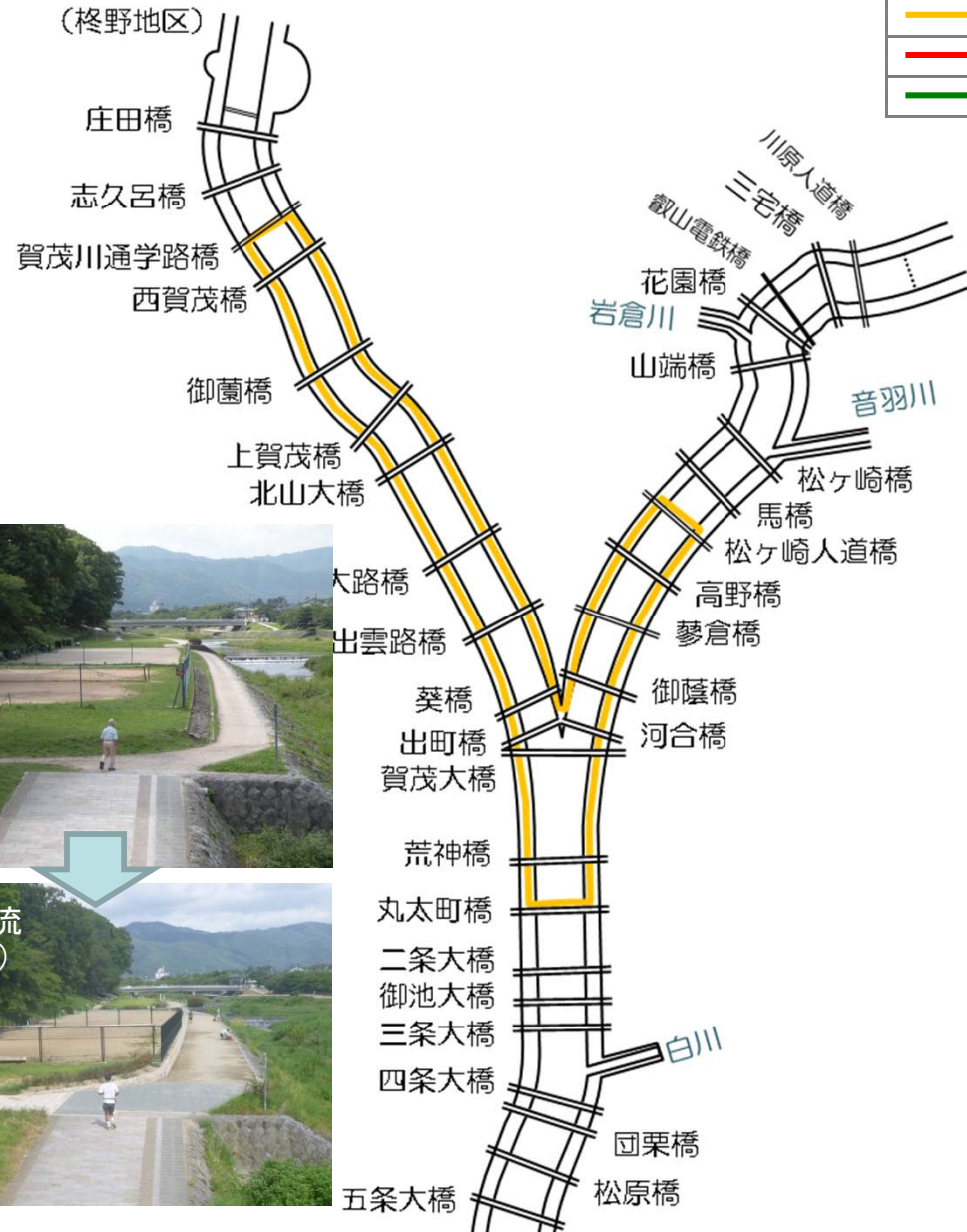
北ルート
17.2km

平成25年秋に完成

南ルート
14.4km

平成25年度までで約11kmを整備済

—	整備済区間 (～H25)
—	整備中区間 (H26)
—	整備予定区間 (H27～)



平成26年度
高水敷を整備中

未整備区間

現在のプラン(清流プラン)では、高水敷整備により未整備区間を整備・接続させていく



回廊整備

公共空間整備

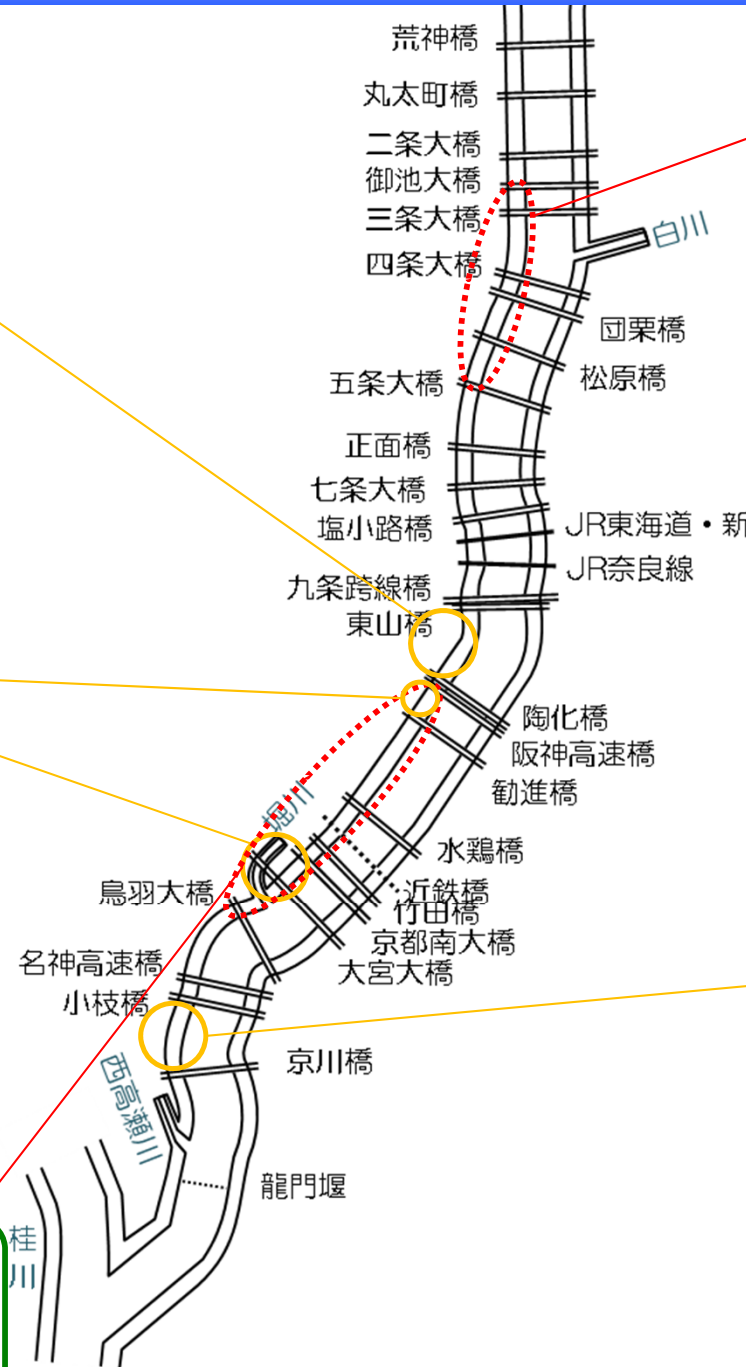
陶化橋～東山橋(右岸)
平成22年完成



五条大橋～御池大橋(右岸)
御池大橋～仏光寺通が概成
引き続き五条大橋まで高水敷整備中



鳥羽大橋～陶化橋(右岸)のうち
勸進橋～陶化橋 平成23年完成
堀川合流部 平成26年11月完成

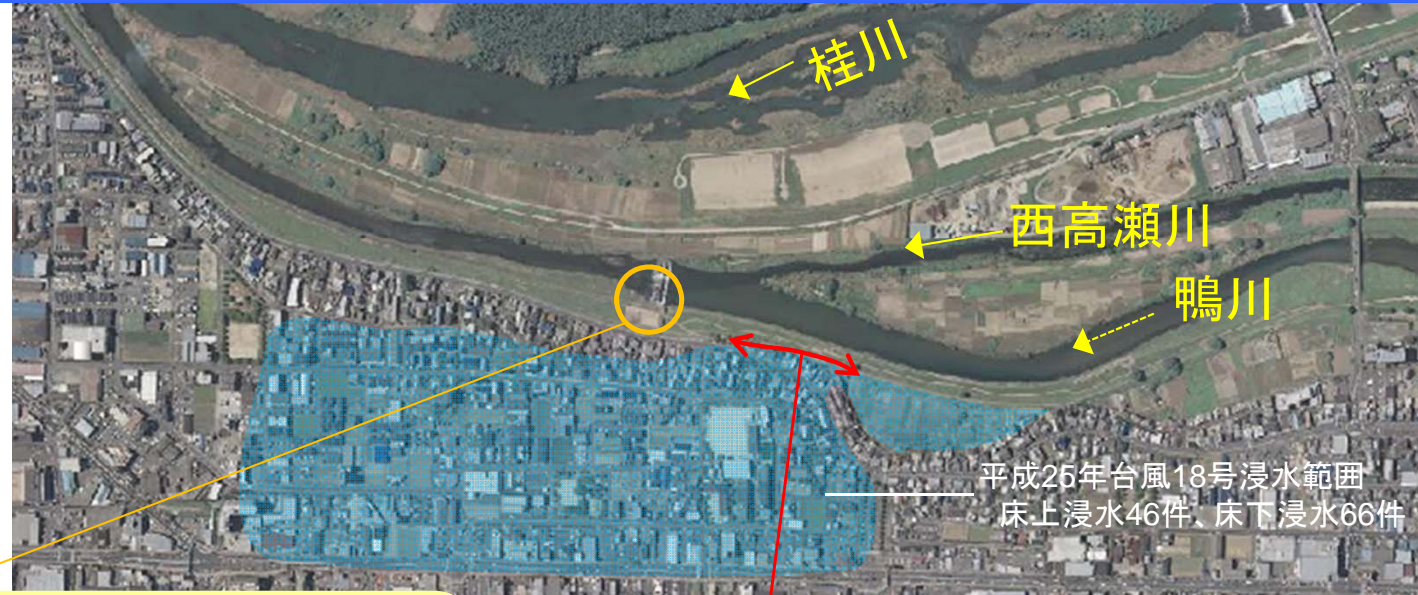


京川橋上流(西高瀬川背割り堤)
小枝橋公園 平成25年4月完成



高水敷の整備予定は
京都南大橋～水鶏橋は平成26年から
鳥羽大橋～堀川合流部は平成27年から

- ・平成25年台風18号で溢水した下鳥羽区間の堤防(パラペット)高さを確保
- ・流木等が滞留した管理橋の撤去とともに、流下能力を向上させるため、龍門堰について管理者と調整を行い、平成27年1月に一部撤去



龍門堰の撤去

堰本体上部の撤去 平成27年1月



管理橋の撤去 平成26年12月



堤防の高さの確保

平成26年6月



乗入部付近



二条大橋～柘野堰堤

全体を10年1サイクルとして、計画的に進めてきた
 平成21～25年度の5年間で、6万m³を超える土砂を除去
 ≒小学校プール(25m×12m×1m)の200杯以上
 引き続き、**試行・検証をしながら撤去を進める**

上賀茂橋上流 (左:H25.10)



(右:H26.4)



七条大橋～二条大橋

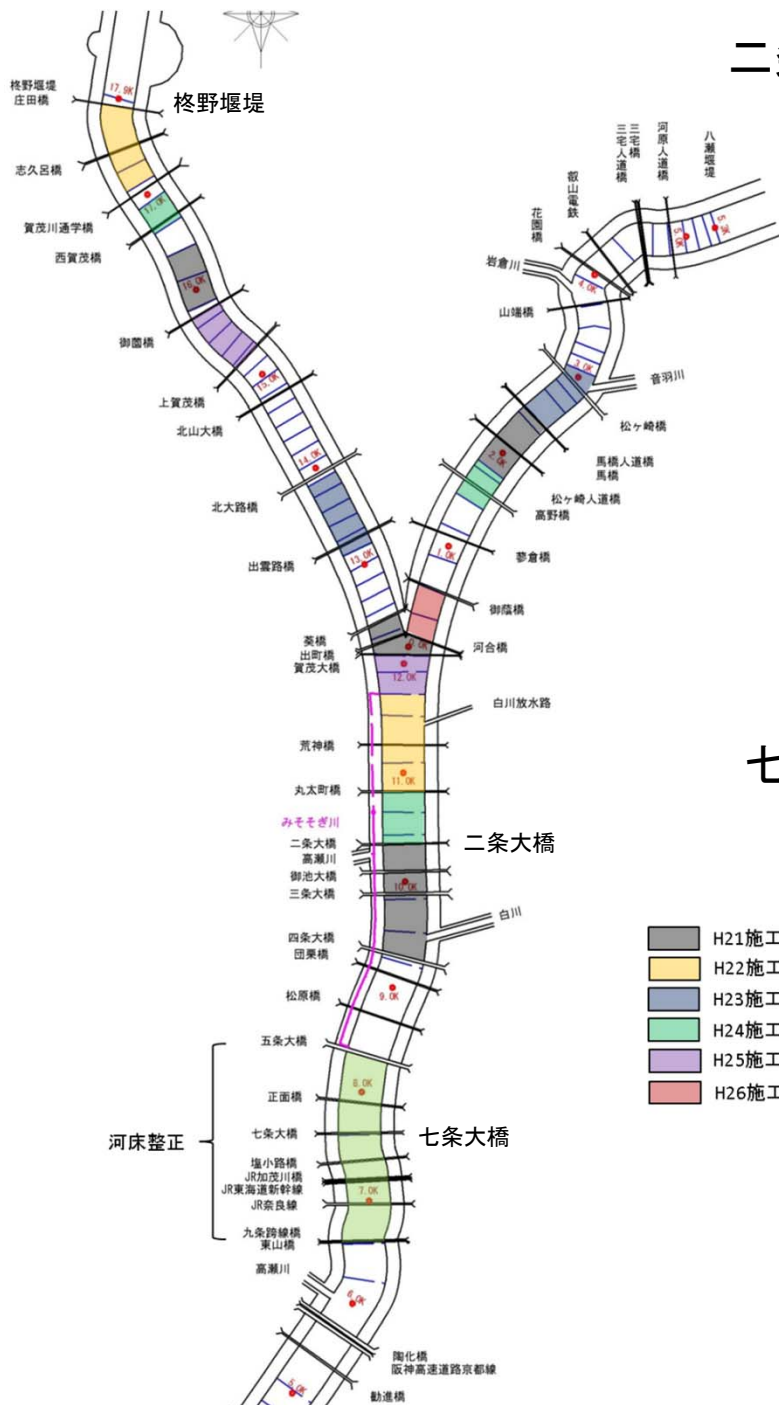
平成22年度以降に顕著な堆積は確認されていない
 (平成25年台風18号等においても影響はなし)

平成26年度以降も顕著な堆積が確認されれば随時対応する

御池大橋下流 (左:H21.4)



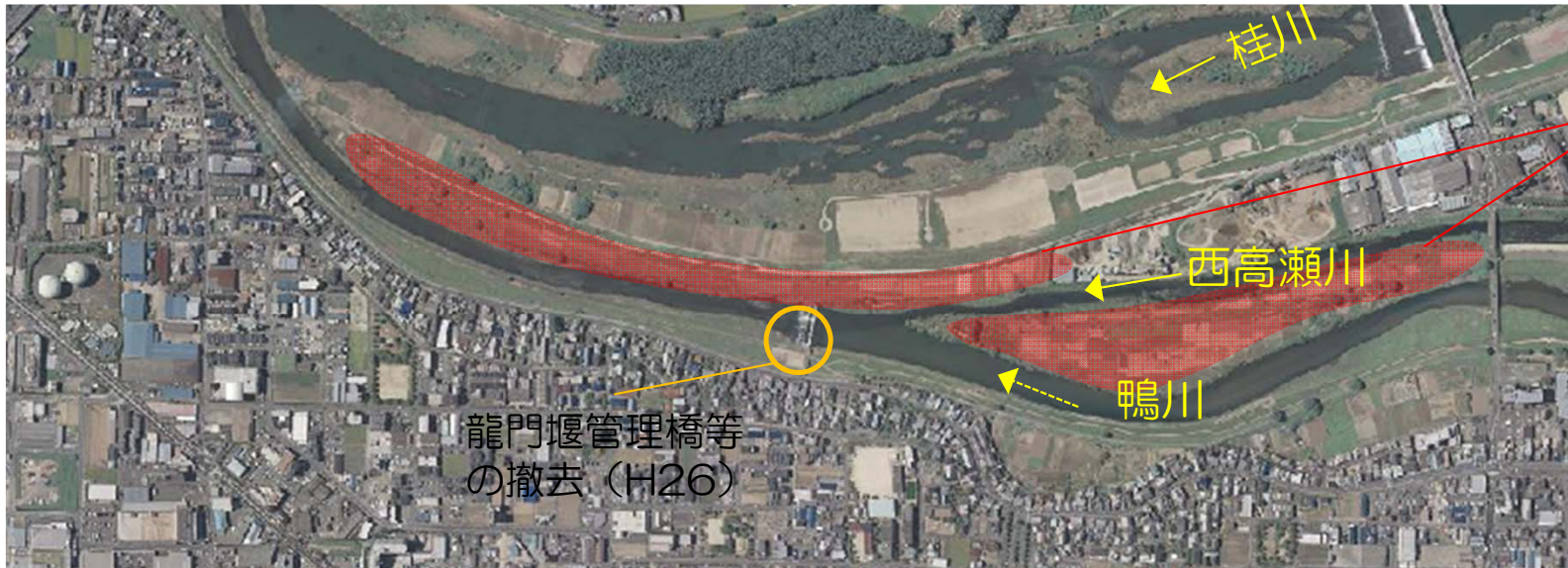
(右:H26.10)



26年度からの取り組み（安心・安全の鴨川をめざして①）

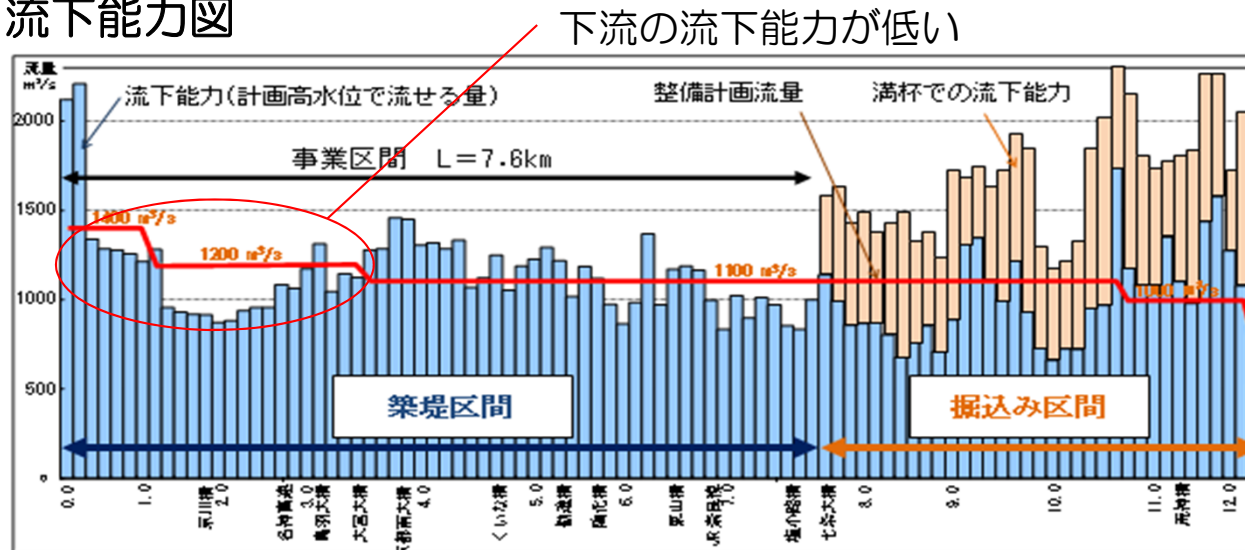
河川改修の着実な推進

龍門堰の一部撤去に引き続き、
河川区域内行為を整理して、下流から低水路拡幅等を進めて治水安全度を向上させていく



河川区域内行為（耕作地）

流下能力図



計画工程表

H26	H27	H28	H29	H30	備考
調査・検討					
関係機関等調整					
整備					

「河川区域内行為の整理、指導等」

26年度からの取り組み（安心・安全の鴨川をめざして②）

河川改修の着実な推進（2）

- 高水敷整備
- ① 仏光寺通から五条大橋右岸 実施中
 - ② 塩小路橋から東山橋左岸 実施中
 - ③ 勸進橋から京都南大橋右岸 実施中
 - ④ 鳥羽大橋から小枝橋右岸 護岸整備中

- 井堰撤去
- ⑤ 龍門堰撤去（一部撤去済）

計画工程表

H26	H27	H28	H29	H30	備考
調査・検討					
関係機関等調整					
整備					

経験のない大規模洪水への備え

将来を見据えた治水安全度のさらなる向上方策の検討

計画工程表

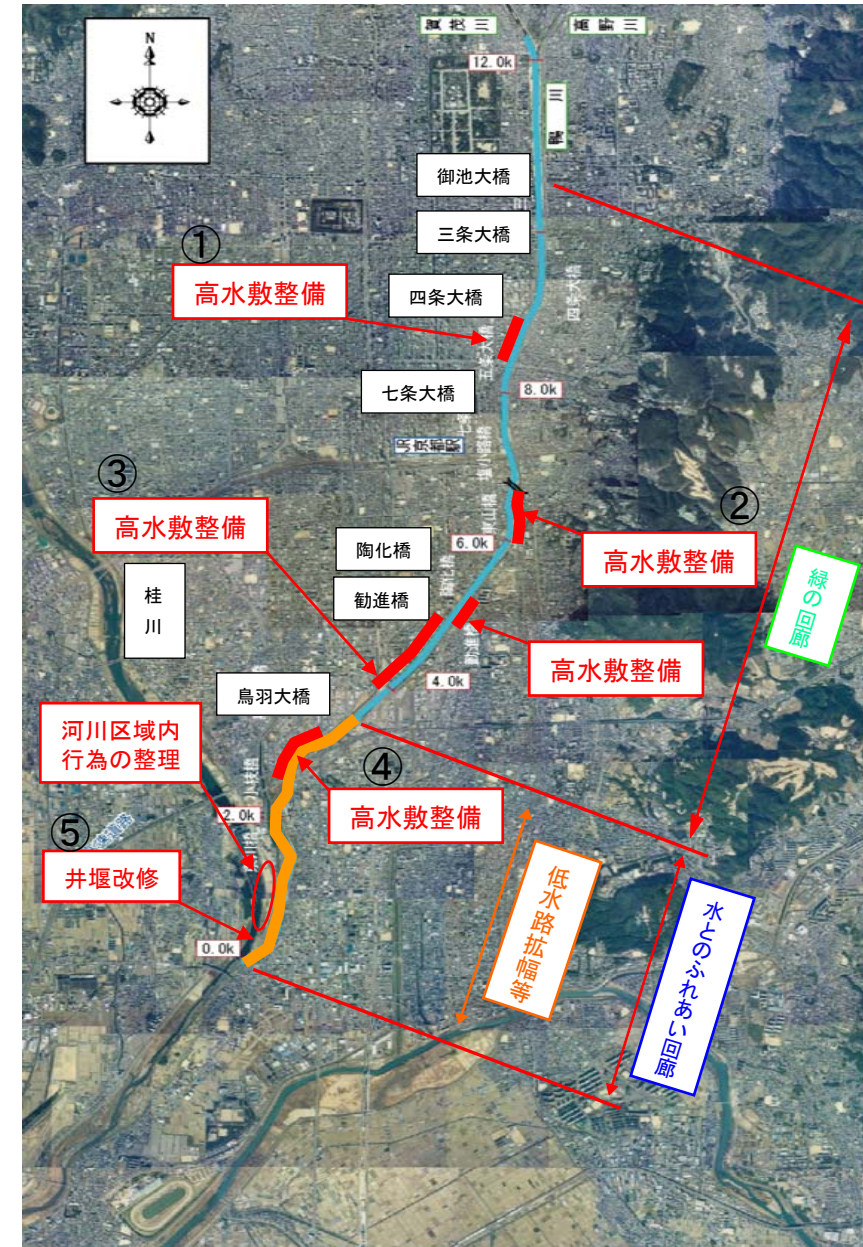
H26	H27	H28	H29	H30	備考
調査・検討					

鴨川の適切な維持管理

中州・寄州の管理を継続
継続的に調査・検討をしながら10年サイクルで進める

河川構造物の点検・修繕等
落差工の改修

河川改修 整備箇所



26年度からの取り組み（京都の美しい鴨川をめざして）

歴史都市・京都にある鴨川の保全

・鴨川納涼床審査基準への適合

二条大橋から五条大橋の納涼床について、鴨川の良い景観形成のために平成20年4月に定められた、構造、色彩等の審査基準

平成26年度に全店舗が審査基準への適合を達成

・エアコン室外機対策の実施

二条大橋から五条大橋のエアコン室外機について、鴨川納涼床審査基準と色彩等の調和を図るため、ガイドラインを平成26年3月に定め、景観対策のために目隠しや塗装等の工事費に対して一定補助を行う事業

平成26年当初予算額 4百万円

自主的撤去 1件、自主的塗装・仮囲い 1件

鴨川納涼床 平成20年頃



エアコン室外機



独自に室外機対策が施工されている事例

河川区域内行為の整理、指導等

鴨川条例に関する巡視、指導を継続して実施

条例違反行為に対する適正な対応（バーベキュー、打ち上げ花火）

鴨川条例の周知・啓発

不適切行為等への啓発（自転車の危険行為、鳥等への餌付けなど）

鴨川合流点付近の河川区域内行為への対応に向けて調査を開始（下流からの河川改修の着実な推進につなげていくため）

鴨川上流域でのパトロール強化

計画工程表

H26	H27	H28	H29	H30	備考
調査・検討		→			
関係機関等調整		→			
整備		→			

鴨川上流域での取り組み

河川区域内行為の整理、指導等（2）

パトロールの強化とともに、鴨川府民会議等での意見・要望を踏まえ、清掃活動が実施されるとともに、人力で撤去できないものについて、がれき撤去工事を予定

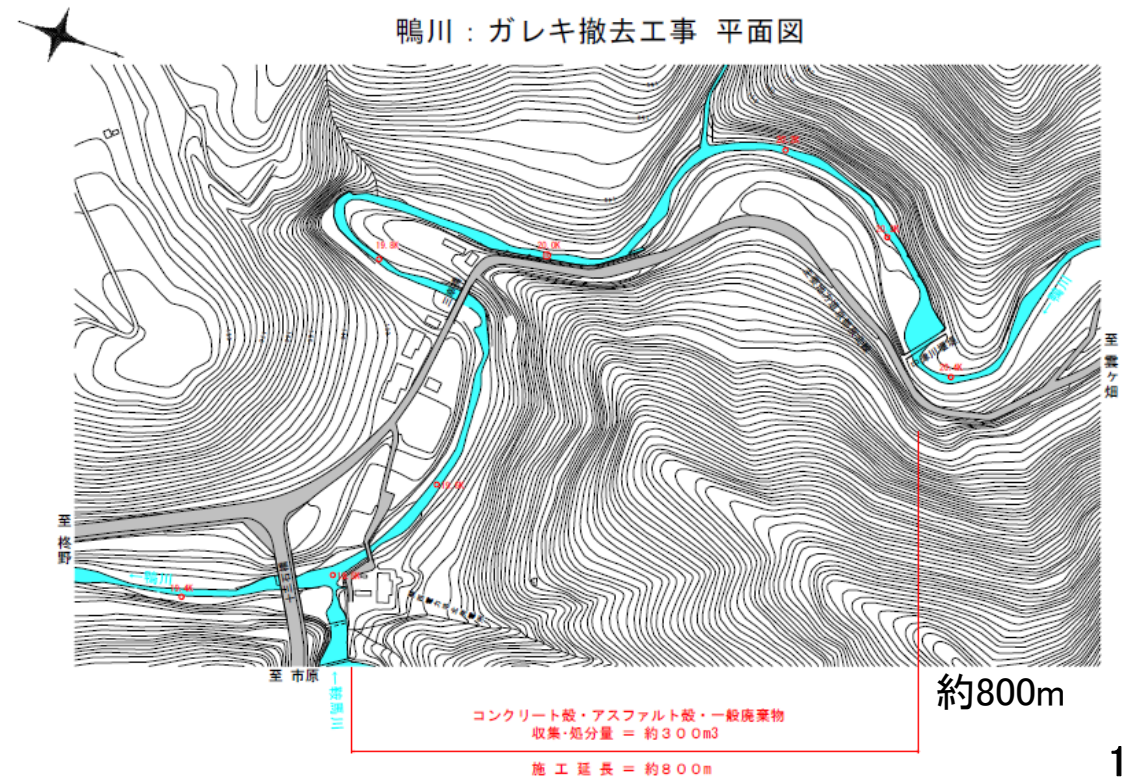
- ・護岸に埋設していた廃棄物が平成25年9月台風18号で河川内に流出
- ・平成26年 6月第27回鴨川府民会議で京都府が撤去する方針を提案
- ・平成26年 9月鴨川府民会議のメンバーで現地調査
- ・平成26年10月第28回鴨川府民会議で、鴨川を美しくする会主催の河床清掃が提案され府民会議も協力団体となることを決議
- ・平成26年12月 鴨川を美しくする会主催 第1回河床清掃実施
- ・平成27年 3月第29回鴨川府民会議で京都府が今年度中に撤去工事着手を表明
- ・平成27年 5月 鴨川を美しくする会主催 第2回河床清掃実施予定

平成26年9月 現地調査での確認状況



撤去工事 鞍馬川合流点付近から中津川堰堤までを予定

鴨川：がれき撤去工事 平面図



26年度からの取り組み（より一層多くの人々から親しまれる鴨川をめざして）

鴨川ギャラリーの整備（文化発信）

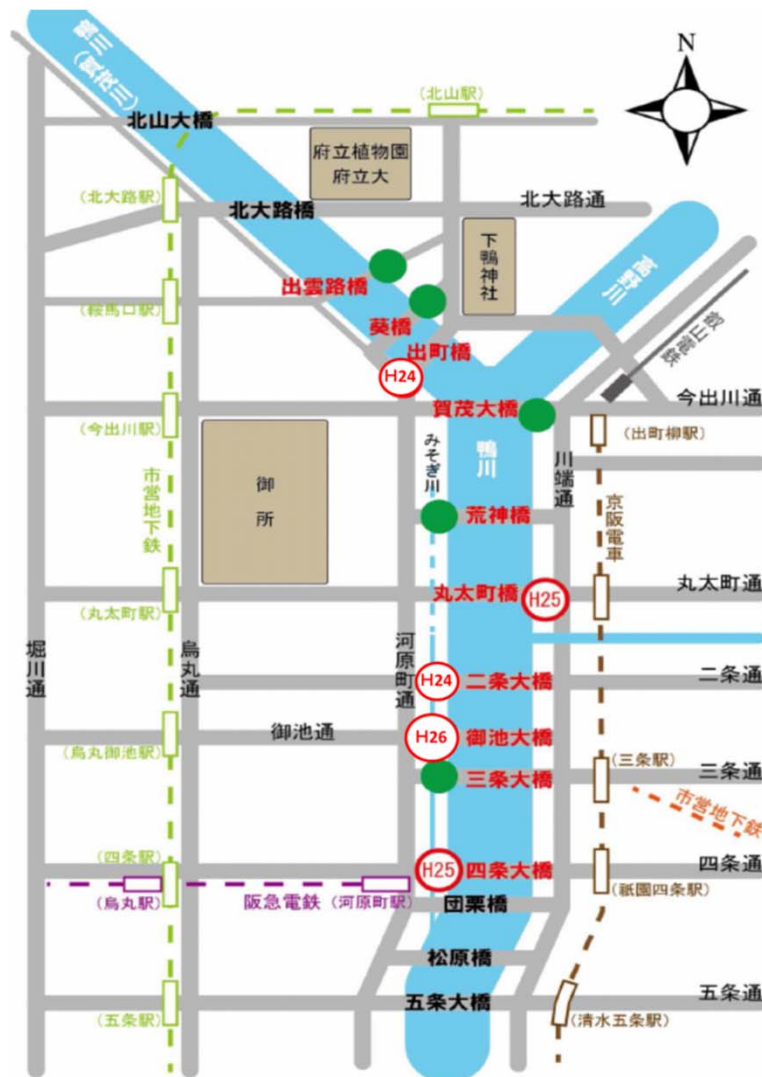
全10箇所の整備に向けて整備を継続

平成26年9月に2箇所が完成（四条大橋右岸、丸太町橋左岸）

四条大橋



丸太町橋



鴨川ギャラリー予定箇所

- 平成24年度 整備済
- H25 平成25年度 整備予定
- 平成26年度以降 整備予定

飛び石による回廊ルート強化

西賀茂橋の飛び石を整備中

NPO、地域等との連携（次世代教育）

「鴨川探検！再発見！」の開催を継続

飛び石（イメージ）



平成26年度 水辺の自然観察会

