

鴨川における自然環境等のあるべき姿について

鴨川における貴重な植物群落や動物の生息箇所、湧水箇所や史跡などの情報を収集し、「鴨川のあるべき姿」の構築に役立てる。

また、収集した情報を整理し、「鴨川自然環境マップ(仮称)等」を作成し公表する。

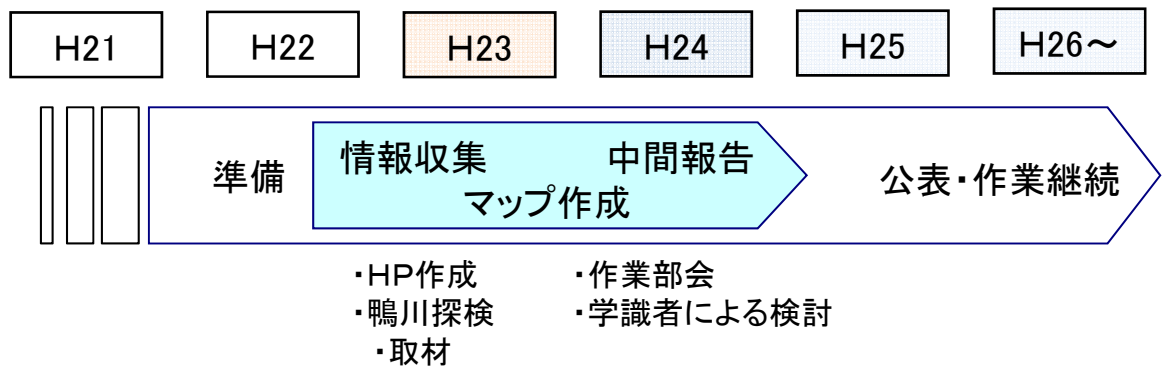
■対象範囲

- ・鴨川 桂川合流点～柊野堰堤
 - ・高野川 鴨川合流点から八瀬付近
- その他上流区間や支川については個別対応とする。

■情報収集する項目

- ・守っていきたい植物群落など
- ・守っていきたい動物の生息場所など
- ・特定外来種
- ・湧水箇所
- ・史跡など
- ・課題（課題と思われる具体的な理由も含めて）

●スケジュール



●情報収集(H22～)

自然環境に関する「鴨川のあるべき姿」(ホームページ作成)

鴨川の自然環境・史跡等に関する情報を幅広く収集するとともに、鴨川の魅力などを府内外に発信する。

(引き続き情報収集・取材を継続するとともに、ホームページの周知に努める。)

●マップ作成(H23～)

現況マップの作成

鴨川の現況について知る。情報を共有することを目的とした現況マップの作成開始。

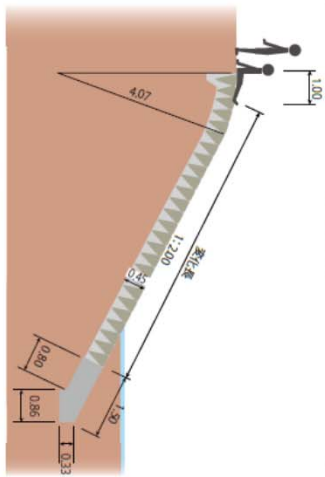


四条大橋

四條大橋西詰めから対岸を望む



修復中の護岸の基礎



護岸断面図



約)河川床と等間隔のよつに並んだカッパル

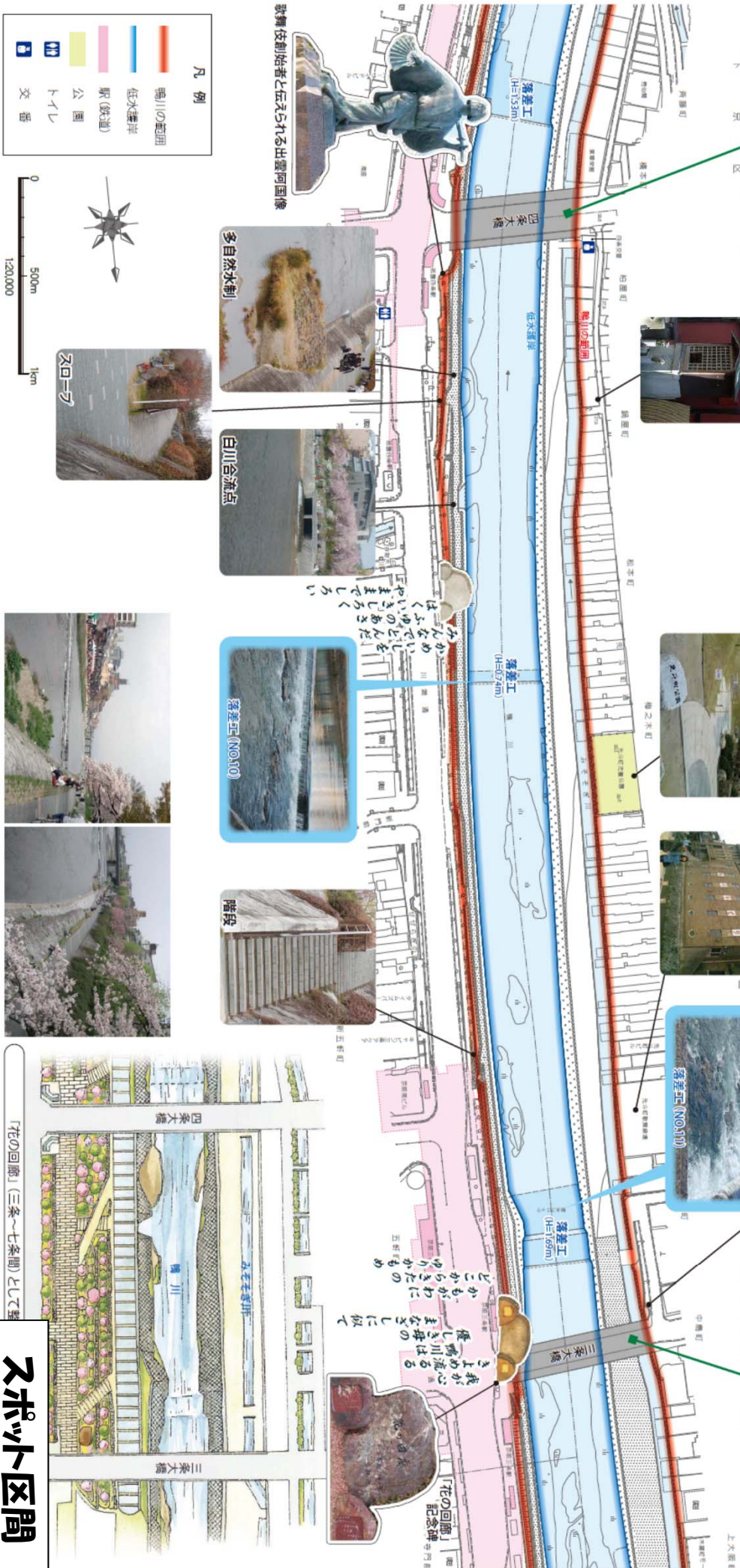


三條大橋

三條大橋西詰めから対岸を望む

三條大橋と四條大橋

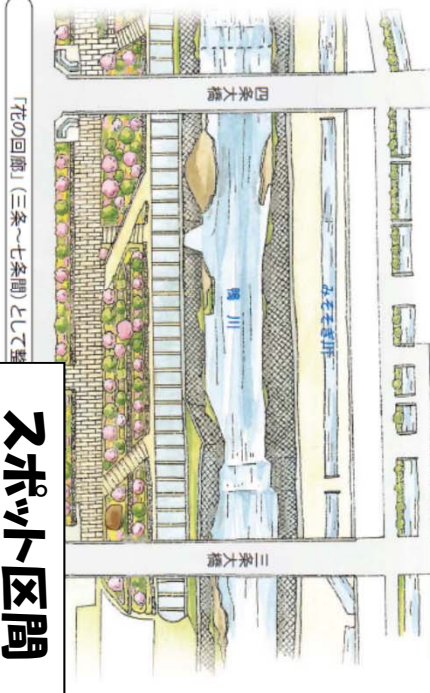
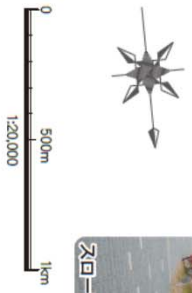
上ノ瀬



歌舞伎創始者と伝えられる出雲阿国像



- 凡例
- 川の範囲
 - 任水護岸
 - 駅(鉄道)
 - 公園
 - トイレ
 - 交番



スポーツ区間