

神崎海岸侵食対策事業、局部改良事業

施工場所 舞鶴市

事業年度 昭和43年度～昭和62年度（侵食）
昭和63年度～平成11年度（局改）

府内最大の河川由良川の河口に位置し、この由良川から供給される砂により広大な砂浜が形成されている神崎海岸は、延長1.6kmに及ぶ白砂青松の美しい海岸です。

昭和30年代から侵食が進行し、離岸堤、緩傾斜護岸、人工リーフを整備し、砂浜が回復しました。



昭和43年の海岸線



平成12年撮影

整備済内容


- 離岸堤 (8基) L=1,052m
- 人工リーフ (2基) L=80m (1基)
- L=170m (1基)



上野・平海岸局部改良事業

施工場所 京丹後市丹後町

事業年度 昭和47年度～昭和63年度



平成18年撮影

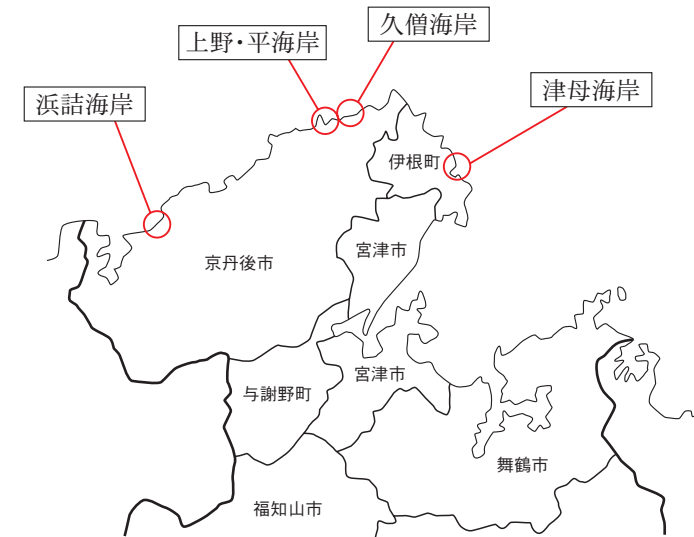
久僧海岸侵食対策事業

施工場所 京丹後市丹後町

事業年度 昭和63年度～平成6年度




平成18年撮影



浜詰海岸侵食対策事業

施工場所 京丹後市網野町

事業年度 昭和45年度～平成4年度



平成18年撮影

津母海岸局部改良事業

施工場所 与謝郡伊根町

事業年度 昭和50年度～昭和63年度



平成18年撮影