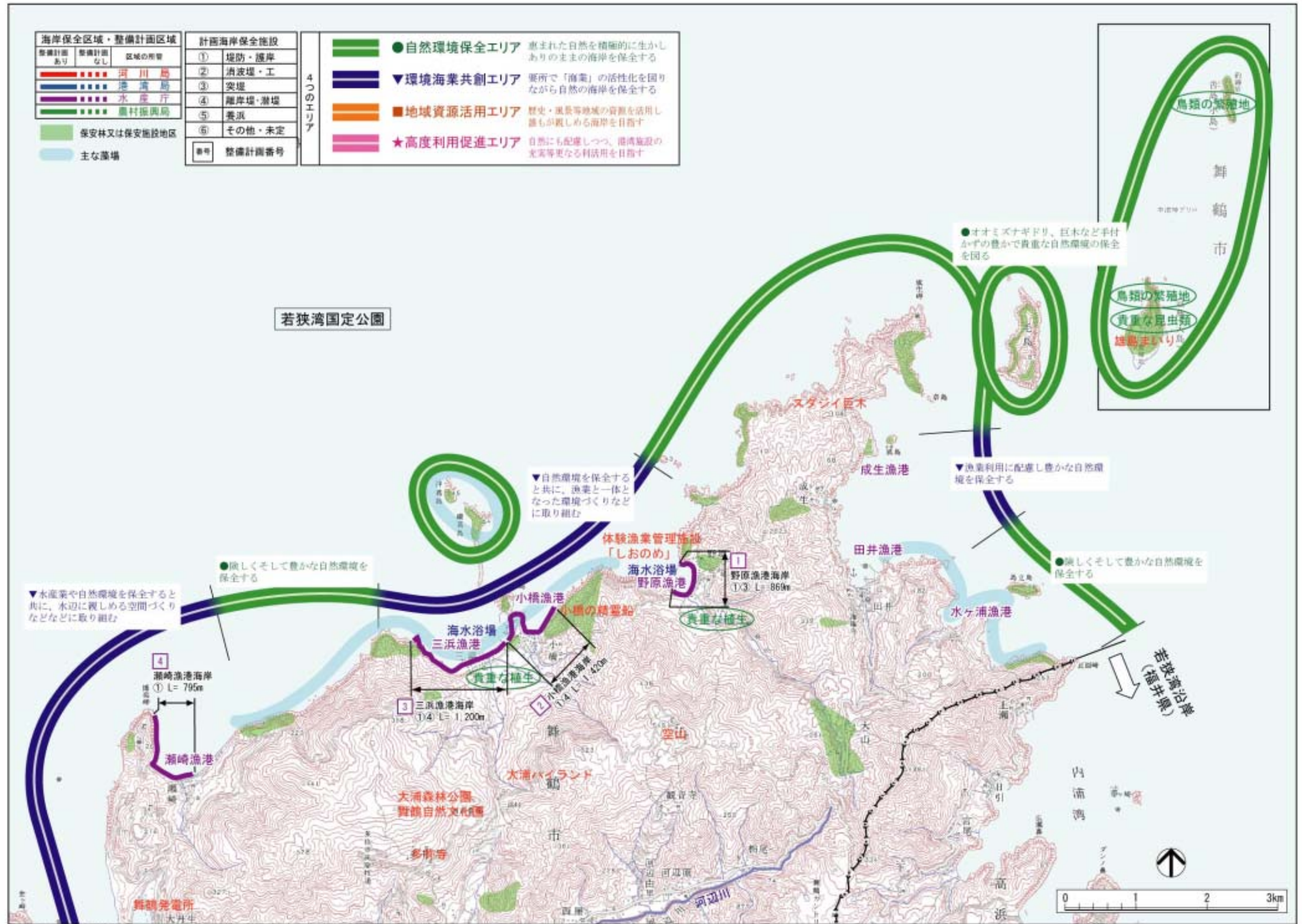


| 海岸保全区域・整備計画区域 |        | 区域の名称       |
|---------------|--------|-------------|
| 整備計画あり        | 整備計画なし |             |
|               |        | 河川島         |
|               |        | 港湾島         |
|               |        | 水産庁         |
|               |        | 農村振興局       |
|               |        | 保安林又は保安施設地区 |
|               |        | 主な藻場        |

| 計画海岸保全施設 |        |
|----------|--------|
| ①        | 堤防・護岸  |
| ②        | 消波場・工  |
| ③        | 突堤     |
| ④        | 離岸場・潜場 |
| ⑤        | 養浜     |
| ⑥        | その他・未定 |
| 番号       | 整備計画番号 |

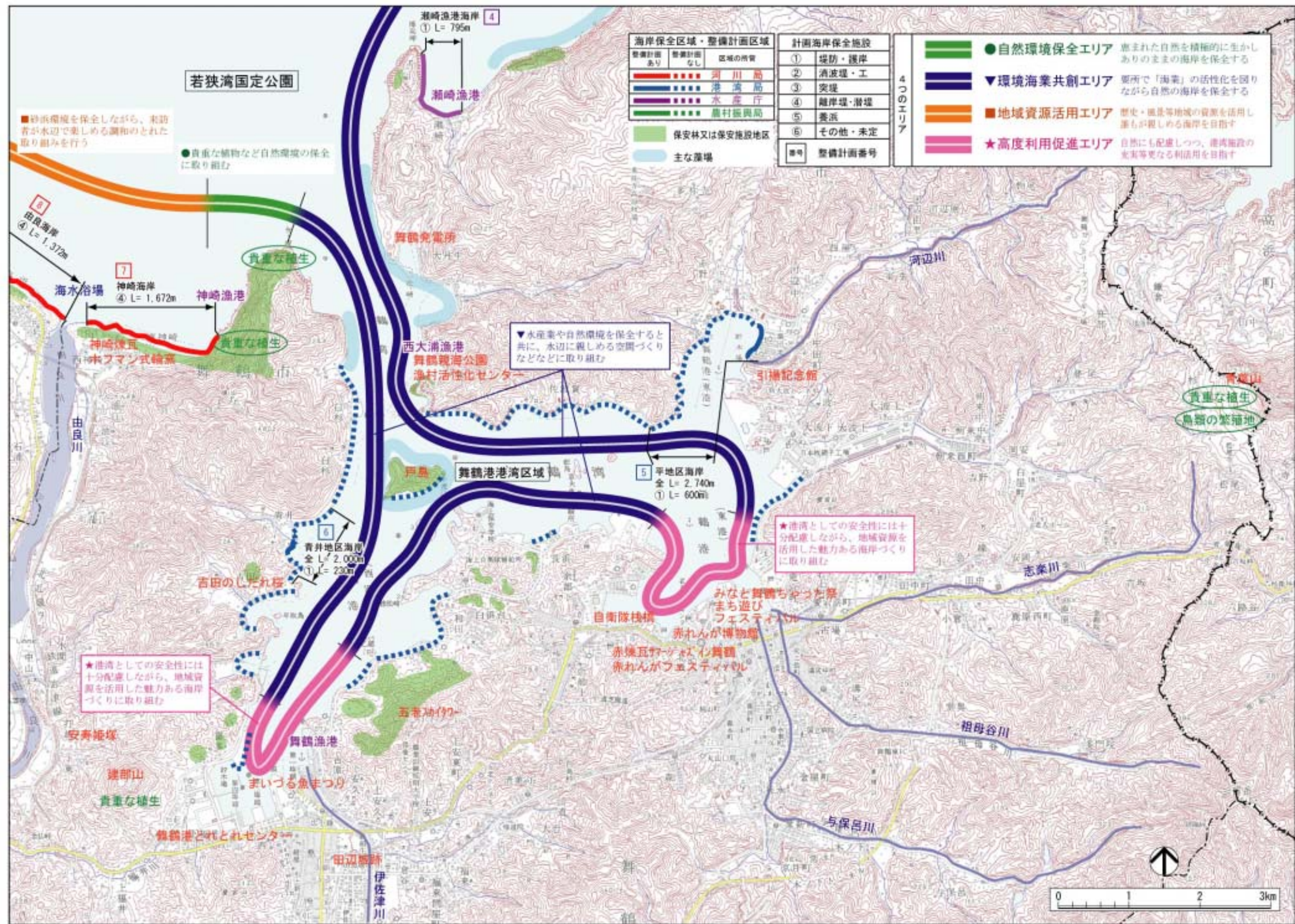
- 4つのエリア
- 自然環境保全エリア 恵まれた自然を積極的に生かし、ありのままの海岸を保全する
  - ▼環境海業共創エリア 要所で「海業」の活性化を図りながら自然の海岸を保全する
  - 地域資源活用エリア 歴史・風景等地域の資源を活用し誰もが親しめる海岸を目指す
  - ★高度利用促進エリア 自然にも配慮しつつ、港湾施設の充実等更なる利活用を目指す



この地図は、国土地理院長の承認を得て、同院発行の数値地図50000(地図画像)を複製したものである。  
(承認番号 平16総機、第549号)

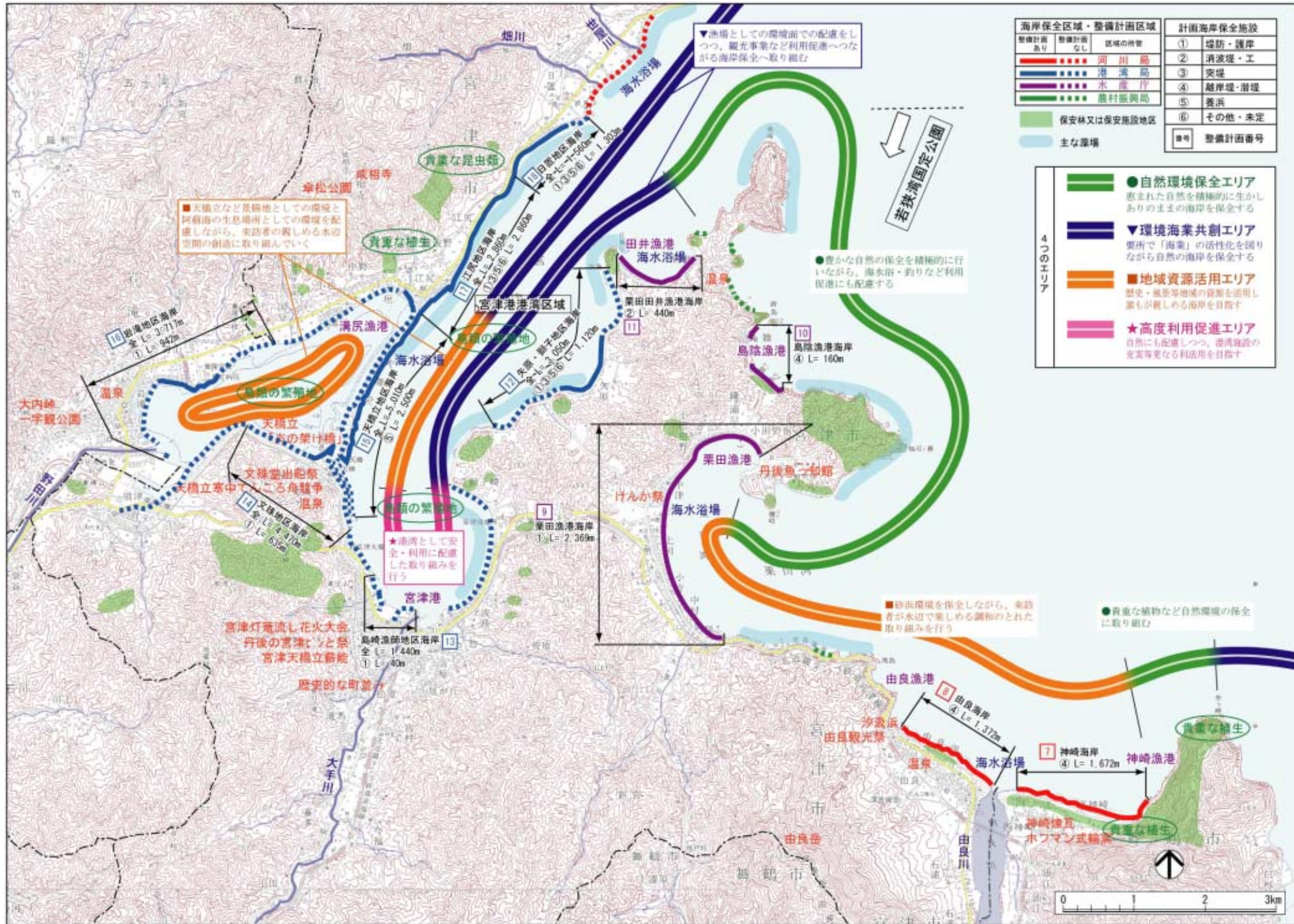
基本計画図(1)





基本計画図(2)





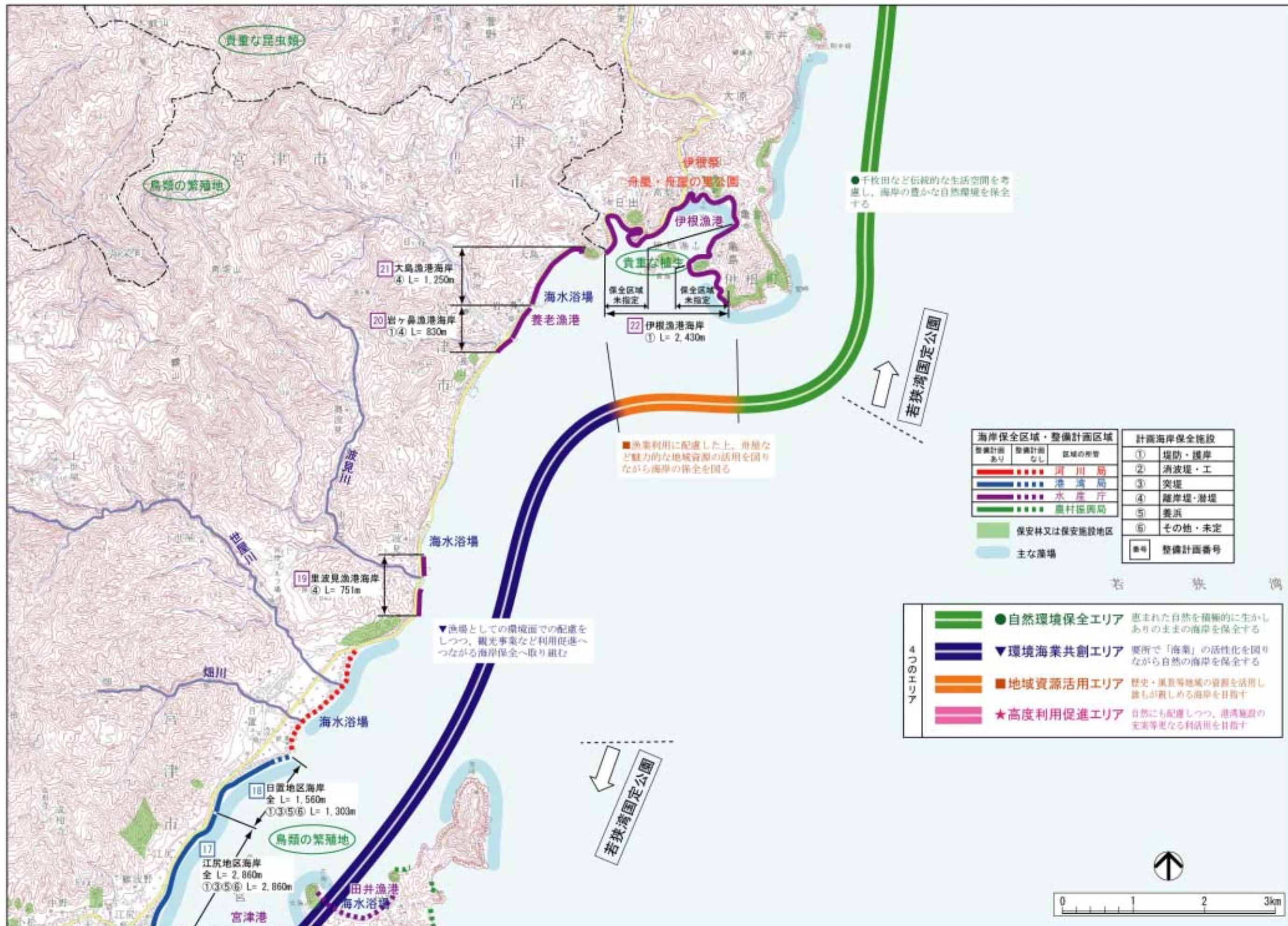
| 海岸保全区域・整備計画区域 |        |       | 計画海岸保全施設 |        |
|---------------|--------|-------|----------|--------|
| 整備計画あり        | 整備計画なし | 区域の用途 | ①        | 堤防・護岸  |
| ●             | ○      | 河川局   | ②        | 消波堤・工  |
| ■             | □      | 港湾局   | ③        | 突堤     |
| ▲             | △      | 水産庁   | ④        | 離岸堤・潜堤 |
| ◆             | ◇      | 農林漁政局 | ⑤        | 養浜     |
| 保安林又は保安施設地区   |        |       | ⑥        | その他・未定 |
| 主な浴場          |        |       | 番号       | 整備計画番号 |

| 4つのエリア |  |
|--------|--|
| ●      | <b>自然環境保全エリア</b><br>恵まれた自然を積極的に生かしながら自然の海岸を保全する  |
| ▼      | <b>環境海業共創エリア</b><br>要所で「海業」の活性化を図りながら自然の海岸を保全する  |
| ■      | <b>地域資源活用エリア</b><br>歴史・風景等地域の資源を活用し誰もが楽しめる海岸を目指す |
| ★      | <b>高度利用促進エリア</b><br>自然にも配慮しつつ、港湾施設の充実等更なる利活用を目指す |

この地図は、国土地理院長の承認を得て、同院発行の数値地図5000(地図画像)を複製したものである。  
(承認番号 平16総機 第549号)

基本計画図 (3)





●千枚田など伝統的な生活空間を考慮し、海岸の豊かな自然環境を保全する

■漁業利用に配慮した上、舟屋など魅力的な地域資源の活用を図りながら海岸の保全を図る

▼漁場としての環境面での配慮をしつつ、観光事業など利用促進へつながる海岸保全へ取り組む

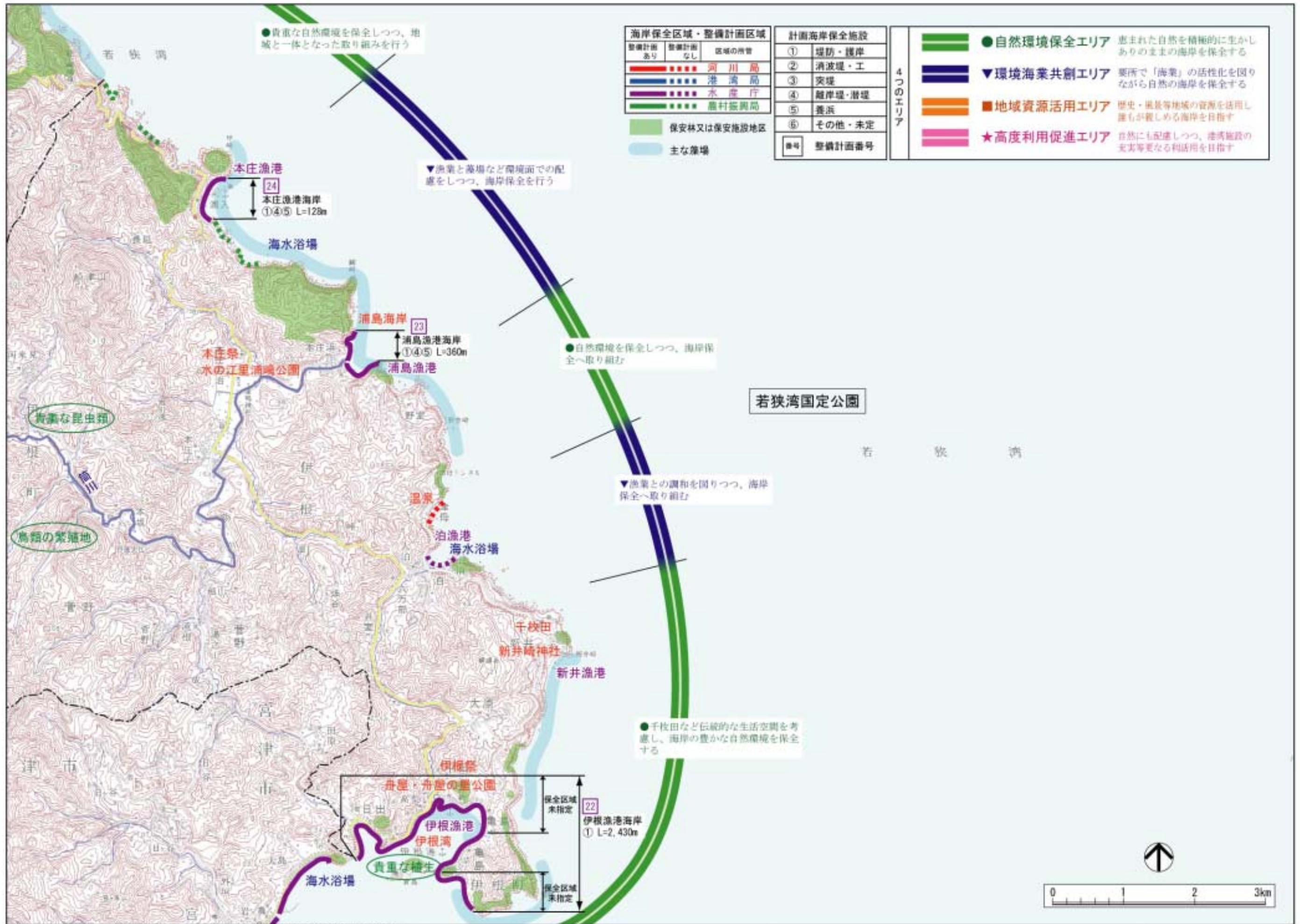
| 海岸保全区域・整備計画区域 |        | 区域の名称       | 計画海岸保全施設 |          |
|---------------|--------|-------------|----------|----------|
| 整備計画あり        | 整備計画なし |             | ①        | ②        |
| ■             | ■      | 河川島         | ① 堤防・護岸  | ② 消波堤・工  |
| ■             | ■      | 港湾局         | ③ 突堤     | ④ 離岸堤・潜堤 |
| ■             | ■      | 水産庁         | ⑤ 養浜     | ⑥ その他・未定 |
| ■             | ■      | 農村振興局       | ■        | ■        |
| ■             | ■      | 保安林又は保安施設地区 | ■        | ■        |
| ■             | ■      | 主な漁場        | ■        | ■        |

| 4つのエリア |            | 計画                            |
|--------|------------|-------------------------------|
| ●      | ●自然環境保全エリア | 恵まれた自然を積極的に生かしながらのまの海岸を保全する   |
| ▼      | ▼環境海業共創エリア | 要所で「海業」の活性化を図りながら自然の海岸を保全する   |
| ■      | ■地域資源活用エリア | 歴史・風景等地域の資源を活用し、誰もが楽しめる海岸を目指す |
| ★      | ★高度利用促進エリア | 自然にも配慮しつつ、港湾施設の充実等更なる利活用を目指す  |

この地図は、国土地理院長の承認を得て、同院長発行の数値地図50000(地図画像)を複製したものである。(承認番号 平16総機、第549号)

基本計画図(4)

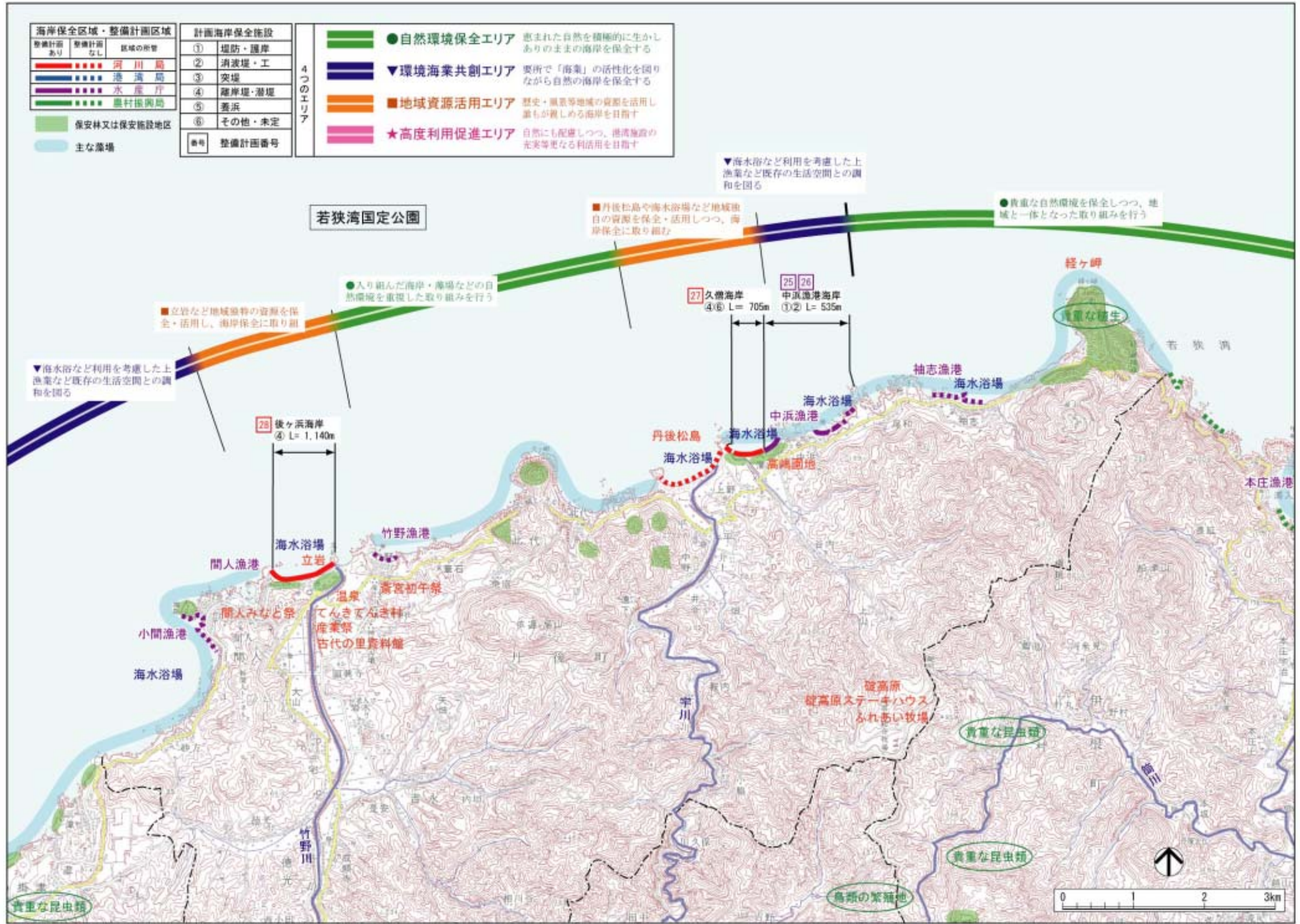




この地図は、国土院院長の承認を得て、別院発行の数値地図50000(地図画像)を複製したものである。  
(承認番号 平16総機、第549号)

基本計画図(5)





| 海岸保全区域・整備計画区域 |        | 区域の形態       |
|---------------|--------|-------------|
| 整備計画あり        | 整備計画なし |             |
| ●             | ●      | 河川局         |
| ■             | ■      | 港湾局         |
| ■             | ■      | 水産庁         |
| ■             | ■      | 農林振興局       |
| ■             | ■      | 保安林又は保安施設地区 |
| ■             | ■      | 主な漁場        |

| 計画海岸保全施設 |        |
|----------|--------|
| ①        | 堤防・護岸  |
| ②        | 消波堤・工  |
| ③        | 突堤     |
| ④        | 離岸堤・潜堤 |
| ⑤        | 養浜     |
| ⑥        | その他・未定 |
| 番号       | 整備計画番号 |

- 4つのエリア
- 自然環境保全エリア 恵まれた自然を積極的に生かし、ありのままの海岸を保全する
  - ▼ 環境海業共創エリア 要所で「海業」の活性化を図りながら自然の海岸を保全する
  - 地域資源活用エリア 歴史・風景等地域の資源を活用し、誰もが楽しめる海岸を目指す
  - ★ 高度利用促進エリア 自然にも配慮しつつ、港湾施設の充実に等なる活用を目指す

若狭湾国定公園

● 入り組んだ海岸・漁場などの自然環境を重視した取り組みを行う

■ 立岩など地域独特の資源を保全・活用し、海岸保全に取り組む

▼ 海水浴など利用を考慮した上で漁業など既存の生活空間との調和を図る

● 貴重な自然環境を保全しつつ、地域と一体となった取り組みを行う

27 久留海岸 ④⑥ L= 705m

25 26 中浜漁港海岸 ①② L= 535m

28 後ヶ浜海岸 ④ L= 1,140m

丹後松島 海水浴場

中浜漁港 海水浴場

袖志漁港 海水浴場

経ヶ岬 貴重な樹生

本庄漁港

竹野漁港

竹野川

宇川

高嶺園地

高嶺原 碓高原ステーキハウス ふれあい牧場

貴重な昆虫類

貴重な昆虫類

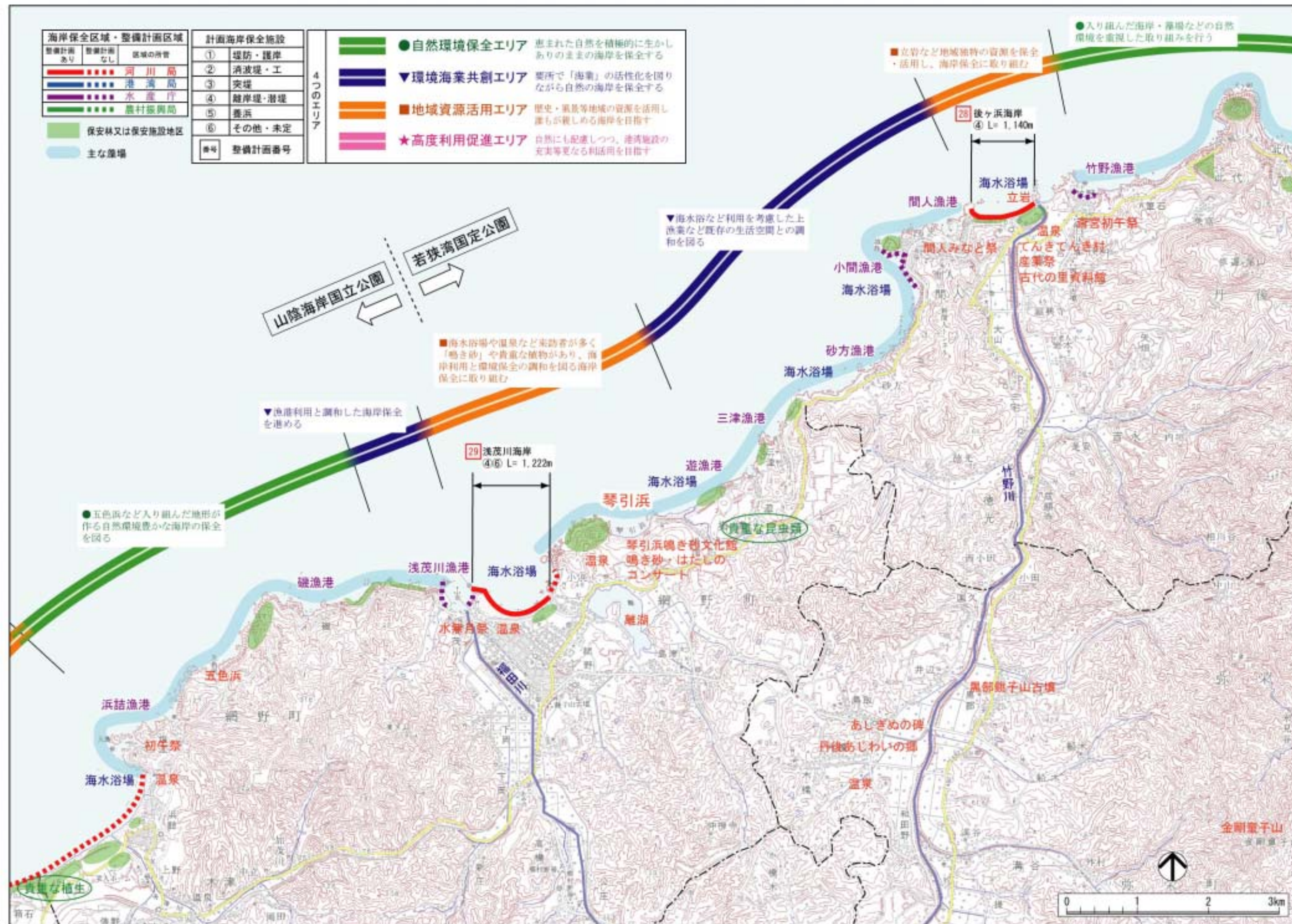
鳥類の繁殖地

0 1 2 3km

この地図は、国土地理院長の承認を得て、同院発行の数値地図5000(地図画像)を複製したものである。  
 (承認番号 平16総機、第549号)

基本計画図(6)





この地図は、国土地理院長の承認を得て、同院発行の数値地図50000(地図画像)を複製したものである。  
(承認番号 平16総復、第549号)

基本計画図(7)

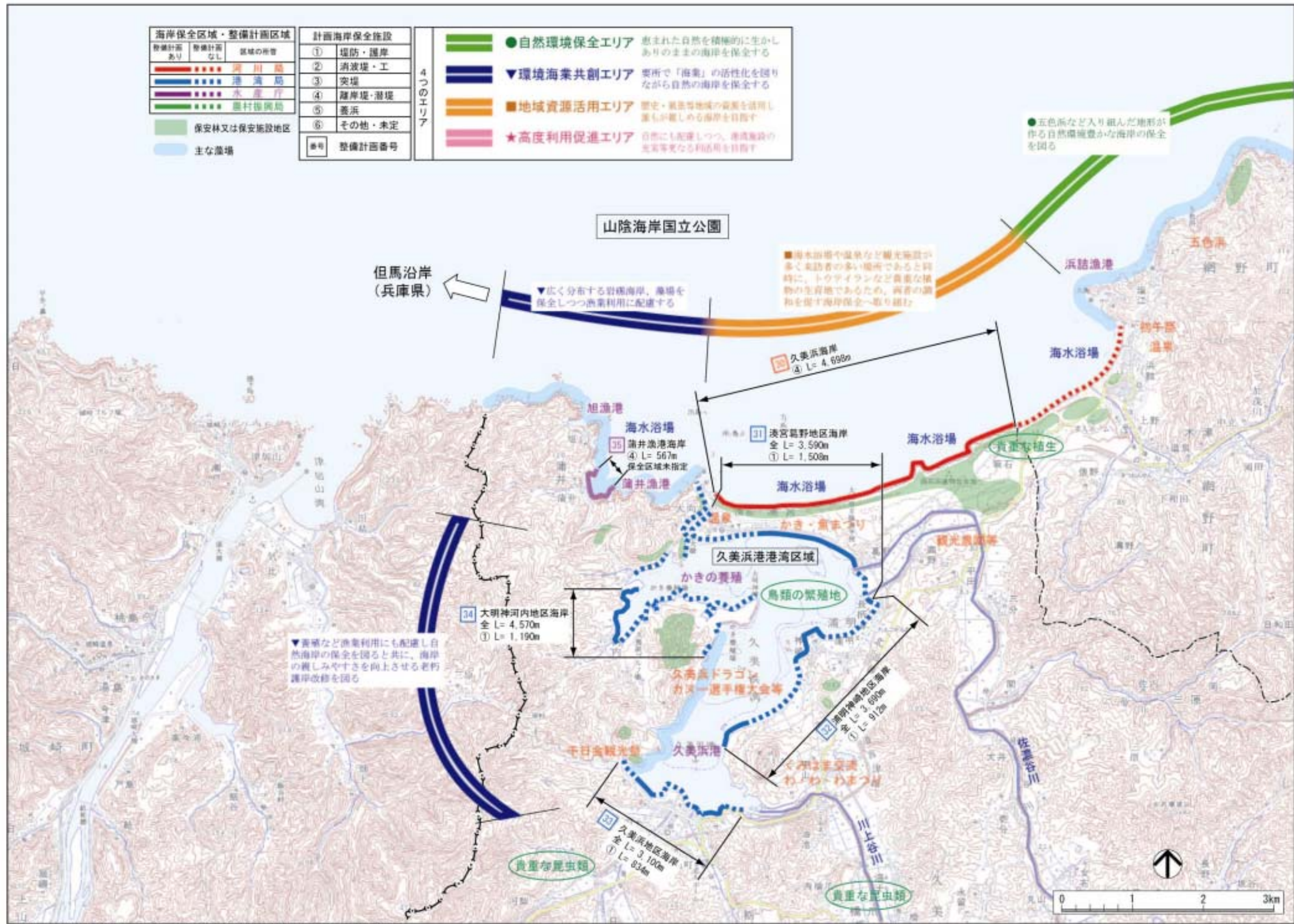


| 海岸保全区域・整備計画区域 |        |       |
|---------------|--------|-------|
| 整備計画あり        | 整備計画なし | 区域の名称 |
| ●             | ○      | 河川筋   |
| ■             | □      | 港湾局   |
| ■             | □      | 水産庁   |
| ■             | □      | 農村振興局 |
| 保安林又は保安施設地区   |        |       |
| 主な漁場          |        |       |

| 計画海岸保全施設 |        |
|----------|--------|
| ①        | 堤防・護岸  |
| ②        | 消波堤・工  |
| ③        | 突堤     |
| ④        | 離岸堤・潜堤 |
| ⑤        | 養浜     |
| ⑥        | その他・未定 |
| 番号       | 整備計画番号 |

- 4つのエリア
- **自然環境保全エリア** 恵まれた自然を積極的に生かし、ありのままの海岸を保全する
  - ▼ **環境海業共創エリア** 要所で「海業」の活性化を図りながら自然の海岸を保全する
  - **地域資源活用エリア** 歴史・風土等地域の資源を活用し、誰もが楽しめる海岸を目指す
  - ★ **高度利用促進エリア** 自然にも配慮しつつ、港湾施設の充実等更なる利活用を目指す

● 五色浜など入り組んだ地形が作る自然環境豊かな海岸の保全を図る



▼養浜など漁業利用にも配慮し自然海岸の保全を図ると共に、海岸の親しみやすさを向上させる老朽護岸改修を図る

■海水浴場や温泉など観光施設が多く来訪者の多い場所であると同時に、トウダイランなど貴重な植物の生育地であるため、両者の調和を図り海岸保全へ取り組む

この地図は、国土地理院長の承認を得て、同院発行の数値地図5000(地図画像)を複製したものである。(承認番号 平16総規、第549号)

基本計画図(8)