











2-3. 海岸の状況調査

- 凡例
-  砂浜海岸
 -  その他の海岸(浜)
 -  保安林又は保安施設地区
 -  侵食のある海岸
 -  越波のある海岸
 -  海水浴場
 -  温浴施設
 -  観光施設(温泉以外)
 -  お祭り・イベント
 -  各市町村の関連計画



三浜海岸

電宮浜として知られる海水浴場。離岸堤が整備されている。また、後背地には、ウラボシやハマナスなどが自生する。

小橋海岸

三浜海岸と同じく電宮浜として知られる海水浴場。ポケットビーチのような形をしている。風や越波により海岸と隣接する道路への砂の堆積が見られる。



三浜・小橋海岸



瀬崎海岸

地層の影響により、白石浜と黒石浜に分かれる。砂浜は西側に若干見られる程度で、そのほとんどは丸石で構成される。

雄島まいり

冠島

オオミズナギドリが生息地として天然記念物に指定されている。現在も、舞鶴、伊根、宮津の漁村では、信仰の対象となっており、6月には「雄島まいり」が行われている。自然遺産・文化遺産として世界遺産登録を目指す。

スダジイ巨木

スダジイの木としては、日本最大級の大きさで、近年発見された。元々魚付き林として守られてきた。



成生のスダジイ巨木

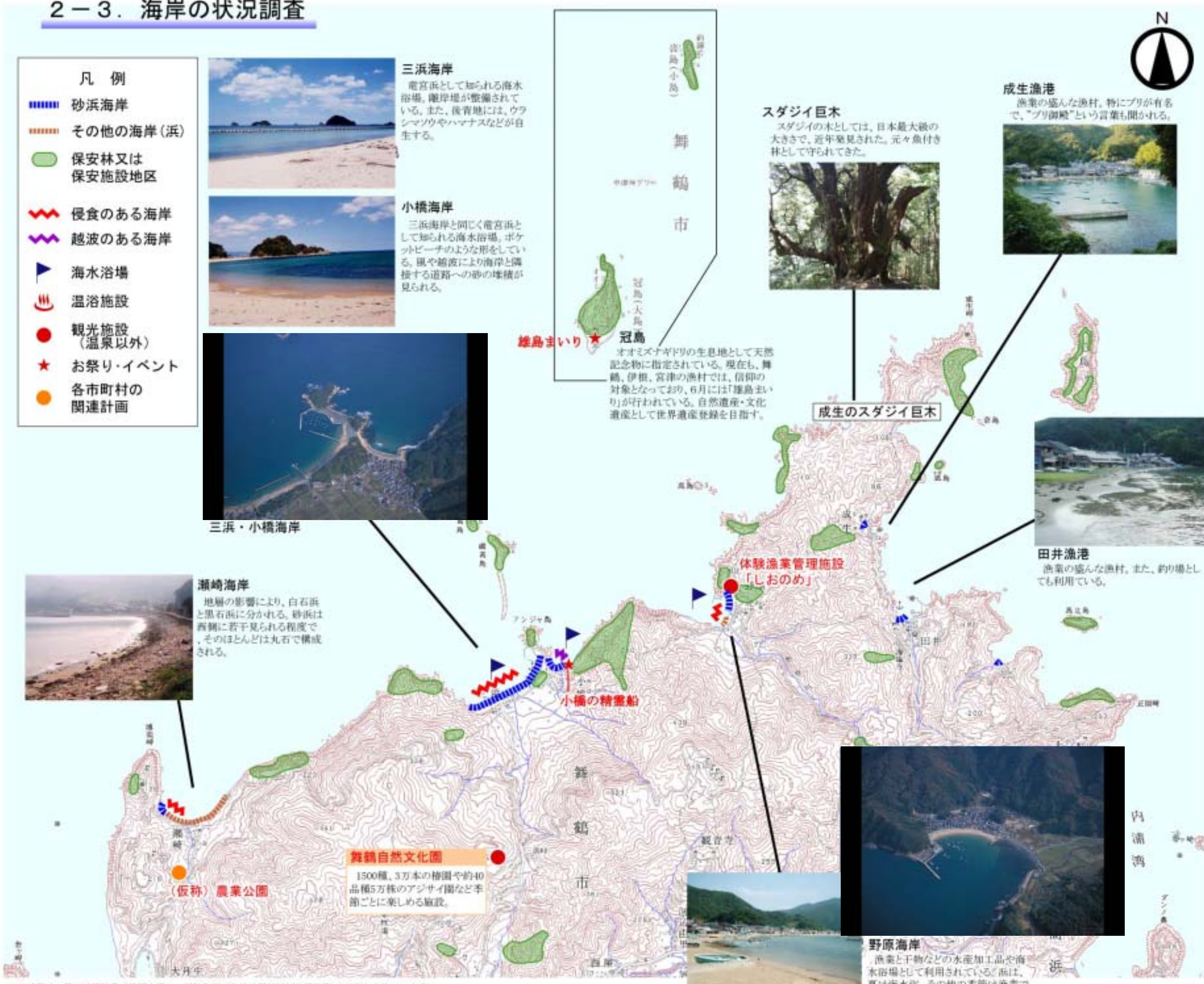
成生漁港

漁業の盛んな漁村。特にブリが有名で、「ブリ御殿」という言葉も聞かれる。



田井漁港

漁業の盛んな漁村。また、釣り場としても利用している。



この地図は、国土地理院長の承認を得て、同院発行の数値地図50000(地図画像)を複製したものである。(承認番号 平16総復、第549号)

海岸状況調査マップ①

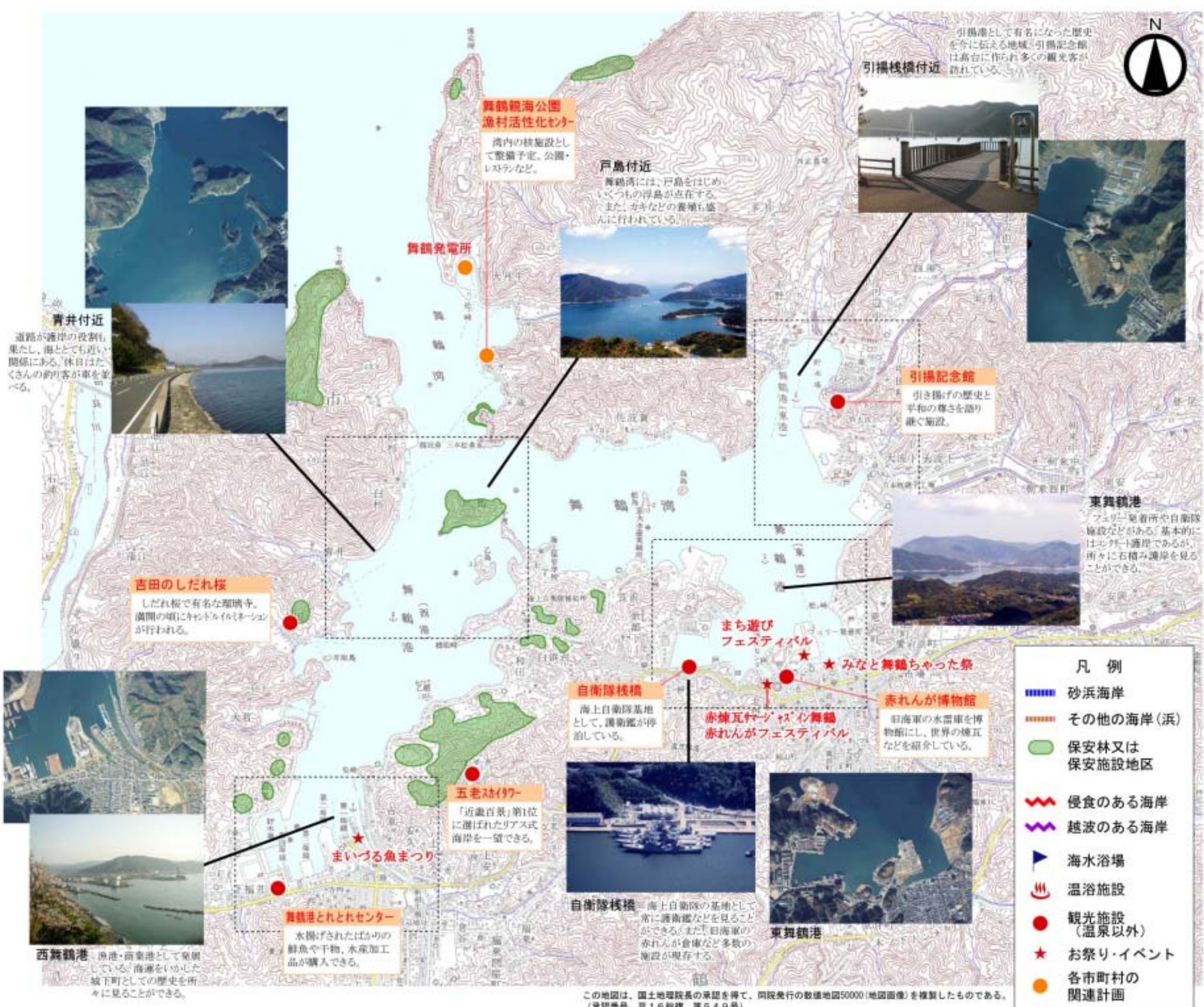
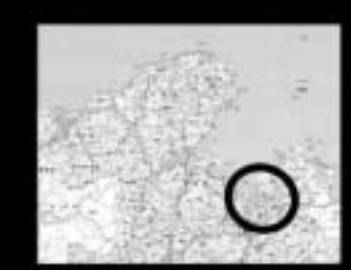
(舞鶴市湾外)



定置網漁

海岸状況調査マップ②

(舞鶴市湾内)



五老スカイタワー

島陰海岸
とても美しい砂浜。ただ浜の両側での侵食が見られる。



由良～神崎海岸
夏は海水浴場としてにぎわう。由良川の河口に位置するため、幅の広い砂浜を形成している。ところどころ侵食が見られる。また、漂着ゴミも多い。



海岸状況調査マップ③

(舞鶴市～宮津市)



栗田海岸
幅の狭い砂浜海岸。比較的穏やかな環境。

丹後魚っ知館
約300種、6000尾の魚介類を観賞できる水族館。



由良海岸 (西側)



由良海岸 (東側)



神崎海岸 (砂浜)



神崎海岸 (散策路と松林)



奈鼻海岸
晴れた日には、とても美しい景色を楽しむドライブコース。ポケットパークも整備されている。

由良観光祭 ★
汐汲浜
安寿と御子王伝説の安寿が汐汲みをしたとされる浜。

神崎煉瓦ホフマン式輪窯
旧海軍施設建設のために作られた窯。全国でも4基だけの確認。



由良・神崎海岸

この地図は、国土地理院長の承認を得て、同院発行の数値地図50000(地図画像)を複製したものである。(承認番号 平16総機、第549号)



浦島海岸 良好な漁場が近くにあることから漁業が盛んである。河川からの流入土砂により海水浴場が整備されている。



伊根湾 鎌倉時代から開けた古い漁港で、「舟屋」がずらりと並ぶ。近年は観光地として注目されている。



海岸状況調査マップ④

(宮津市～岩滝町～伊根町)



本庄漁港 漁業を中心とした地域で、経ヶ岬の東に位置し、沿岸、沖合漁業の拠点となっている。

天橋立

日本三景の一つで、白砂青松の海岸。通年を通しての景勝地として、夏の海水浴場として利用されている。



田井周辺 幅の狭い砂浜海岸が続く。夏は、海水浴で利用されている。



矢原周辺 護岸整備が進み、親水性護岸、階段、散策路などが整備されている。

天橋立

松島、宮島と並ぶ日本三景の一つ。全長3.6kmで日本の「名松百選」としても名高い。

宮津灯籠流し花火大会
丹後の宮津ビュッと祭
宮津天橋立新能

文殊堂出船祭

天橋立寒中てんころ舟競争

宮津湾

此産品や水産品を扱い、近年はクルーズ船も寄港するなど、海洋性リゾート・レクリエーション拠点として整備されてきている。

天橋立「炎の架け橋」

拿松公園

「天橋立の殺のぞき」で有名。天橋立斜め一文字の絶景は古来より親しまれている。

大内岬一文字観公園

天橋立が真一文字に眺望でき、キャンプ場なども整備されている。



舟屋・舟屋の里公園

伊根湾を取り囲むように建つ独特の形状をした舟屋。舟屋の里公園は舟屋や伊根湾を一望できる。

水の江里浦崎公園

浦崎伝説を紹介したり、地元の海の幸を楽しめる。

岩ヶ鼻海岸周辺

養老漁港が近くあり、定置網などが盛んに行われている。侵食傾向がみられ、特に離岸堤の間ではその傾向が強い。



里波見海岸周辺 漁港と隣接して小さな砂浜が形成されている。幅が狭く侵食傾向にある。



江尻海岸周辺 天橋立より一体的な護岸整備が進められている。

岩滝海岸

阿蘇海に面するため穏やかであり、野鳥の飛来地になっている。



- 凡例**
- 砂浜海岸
 - その他の海岸(浜)
 - 保安林又は保安施設地区
 - 侵食のある海岸
 - 越波のある海岸
 - 海水浴場
 - 温浴施設
 - 観光施設(温泉以外)
 - ★ お祭り・イベント
 - 各市町村の関連計画

この地図は、国土地理院長の承認を得て、同院発行の数値地図50000(地図画像)を複製したものである。(承認番号 平16初複、第549号)



天橋立



間人漁港
丹後の流通拠点基地港。港口が波浪方向を向いているため、冬期の静穏度が確保しにくい。



後ヶ浜海岸
京都百景「立岩」を望む海岸。海水浴、キャンプでの利用がみられる。また、海岸侵食などの被害も発生している。



中浜漁港
リアス式海岸特有の入り組んだ海岸線とポケットパークが点在する。また、天候の不安定な場所であるため、日本海中部における避難港に指定されている。



経ヶ岬
京都百景の一つで、映画の舞台ともなり、140kmの断崖には、明治31年に建てられた灯台が今も残る。



浅茂川漁港・海岸

間人みなと祭
間人漁港
間人漁港で水揚げされた松葉ガニは「間人ガニ」としてブランド化され有名である。

てんきてんき村産業祭

★ 斎宮初午祭
立岩
京都百景の一つで、周囲が約1kmもあるといわれ、日本でも数少ない自然岩のひとつ。

丹後松島
眺めが日本三景の「松島」に似ており、入江を挟むように東西に大きな岩が連なり、朝日を浴びて浮かぶシルエットはすばらしい。

古代の里資料館
遺跡の出土品や民族、鬼道治伝説のゆかりの品々が展示されている。その他、竪穴式住居や高床式倉庫などが復元されている。

琴引浜・琴引浜鳴き砂文化館
「日本の渚百景」に選ばれる丹後指折の海岸で、「鳴き砂の浜」としても有名である。また、ハイク/センターとして琴引浜鳴き砂文化館が完成した。

鳴き砂・はだしのコンサート

水無月祭



琴引浜
丹後海岸のシンボリックな砂浜で、海浜植物が多く自生している。鳴き砂の保全に力を入れている。



丹後松島
長崎地、海水浴場、キャンプ場として利用されている。

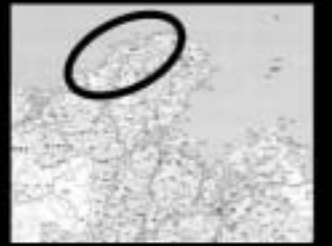


浅茂川海岸
親水性の遊歩道、突堤、駐車場、トイレなど、海岸及水辺育地の整備が進む。

凡例

- 砂浜海岸
- その他の海岸(浜)
- 保安林又は保安施設地区
- 〰 侵食のある海岸
- 〰 越波のある海岸
- ▲ 海水浴場
- ☼ 温浴施設
- 観光施設(温泉以外)
- ★ お祭り・イベント
- 各市町村の関連計画

この地図は、国土地理院長の承認を得て、同院発行の数値地図5000(地図画像)を複製したものである。(承認番号 甲16総機、第549号)



海岸状況調査マップ⑤

(京丹後市 丹後町～網野町)



琴引浜



蒲井漁港
夏は海水浴場として利用される。岩場の多い海岸。



久美浜海岸



久美の浜海岸
美しい6kmの砂浜は、天橋立に似ていることから「小天橋」と呼ばれる。また、海浜植物の宝庫でもある。



五色浜

五色浜
5色の石があることから「五色浜」といわれる絶景の場所。



海岸状況調査マップ⑥

(京丹後市 網野町～久美浜町)



- 凡例**
- 砂浜海岸
 - その他の海岸(浜)
 - 保安林又は保安施設地区
 - 侵食のある海岸
 - 越波のある海岸
 - 海水浴場
 - 温浴施設
 - 観光施設(温泉以外)
 - お祭り・イベント
 - 各市町村の関連計画



大明神河内地区海岸
親水護岸が整備されている。



久美浜地区海岸(湾内)
かぶと山を望む久美浜湾の最も奥に位置する。

久美浜ドラゴンカヌー選手権大会
久美浜カヌーフェスティバル
久美浜湾一周駅伝競走大会

如意寺
年間500種類の花が咲き、花の寺として親しまれている。

かぶと山公園
久美浜湾・小天橋・日本海を一望できる。またキャンプ場なども充実している。



湊寄葛野地区海岸
久美浜海岸の反対側に位置している。護岸整備が進み、親水空間となっている。



浦明神崎地区海岸
かぶと山のふもと、湾内沿いのルートと合わせて護岸整備がされている。

久美浜地区海岸(湾内)
道路と護岸が一体となり、湾内の景色を楽しめるルート。

夕日ヶ浦海岸
8kmの白砂青松の浜。夕暮れには、水平線に沈む夕日を見られる。

田石浜遺跡ゾーン
8万本のアカシア並木と浜辺にはトウテイランが生ずる。

初午祭

かき・魚まつり



小天橋

この地図は、国土地理院長の承認を得て、民間発行の数値地図50000(地図画像)を複製したものである。(承認番号 平16総復、第549号)