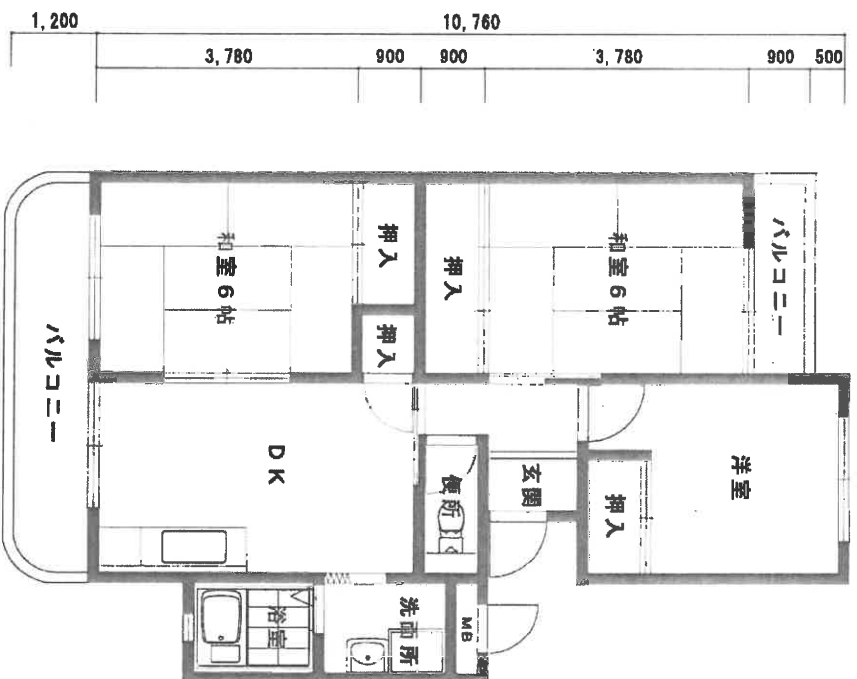


配置図 S=1/500

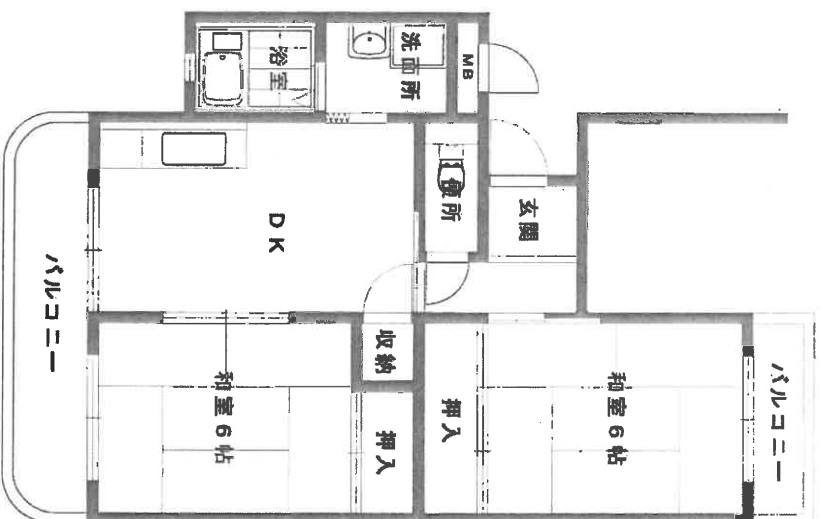
業 務 名			
図 地 名	美濃所園地		
棟 番 号	1.2.3号棟		
縮 尺	配 置 図	縮 尺	1/500
調 査 年 月 日	平 成	年	月 日

# 矢見所団地 1号棟 3DK 間取図



矢見所団地 2号棟 2DK 間取図

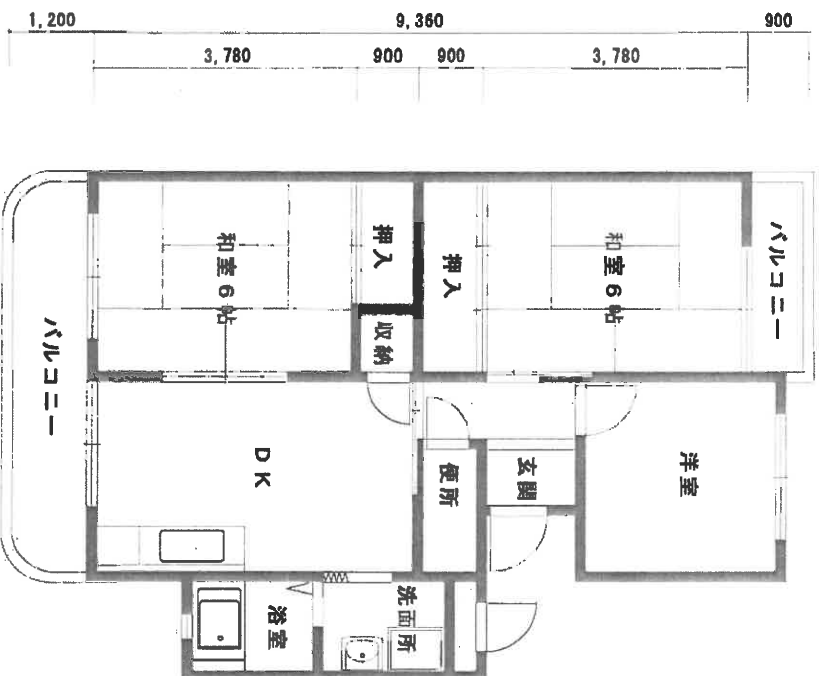
7,200		
1,440	2,880	2,880



1,200	1,350	1,890	1,440	900	1,400	2,380	900
	4,680			4,680			
	9,360						

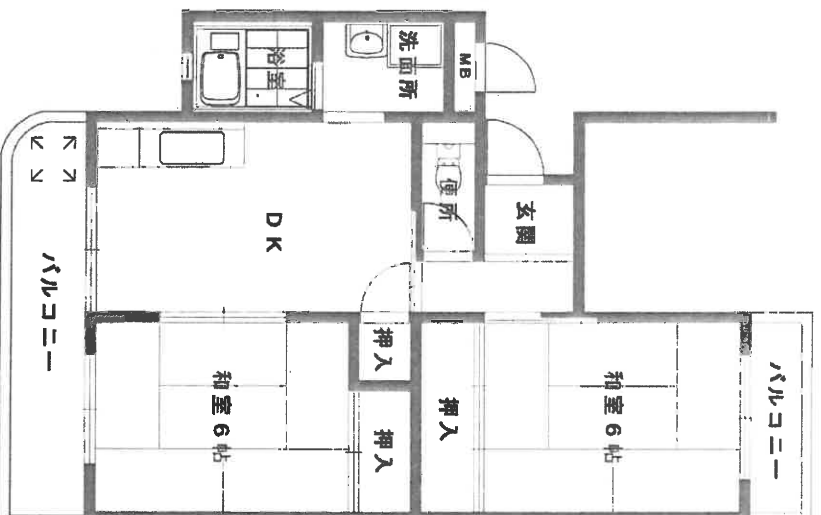
# 矢見所団地 2号棟 3DK 間取図

7,200		
2,880	2,880	1,440



# 矢見所団地 3号棟 2DK 間取図

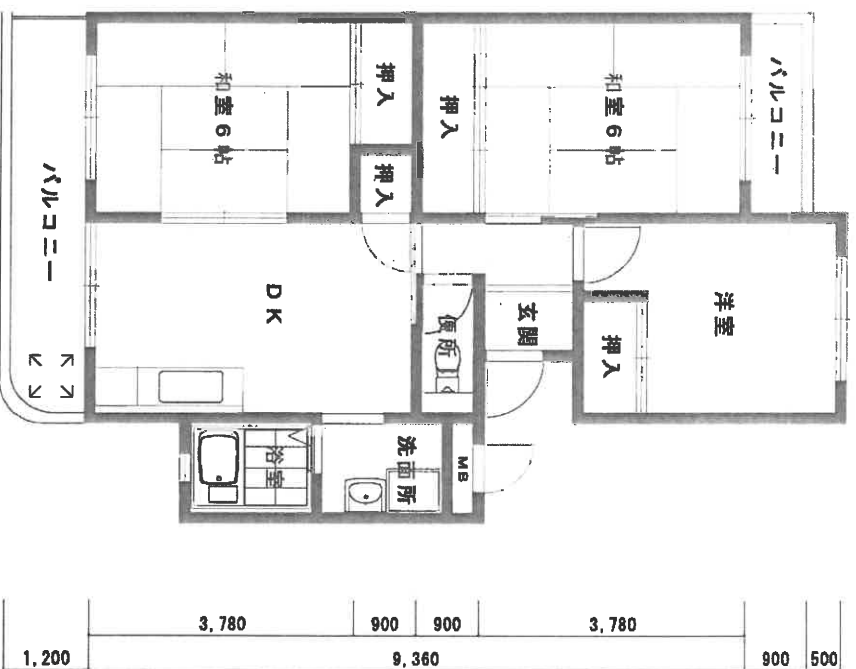
7,200		
1,440	2,880	2,880



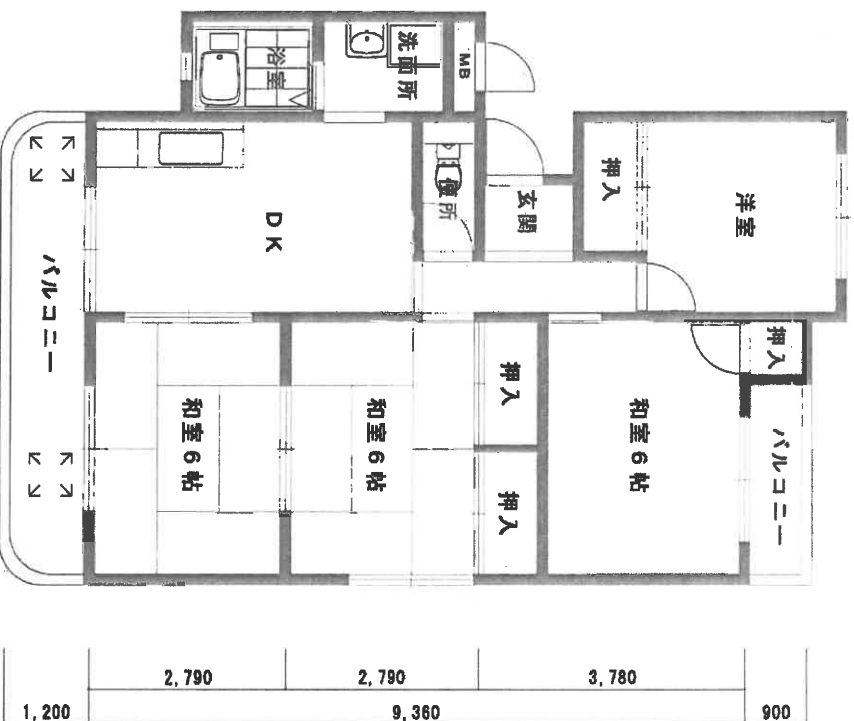
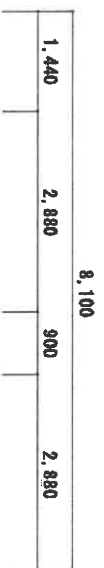
1,200	3,780	900	900	3,780	900
9,360					

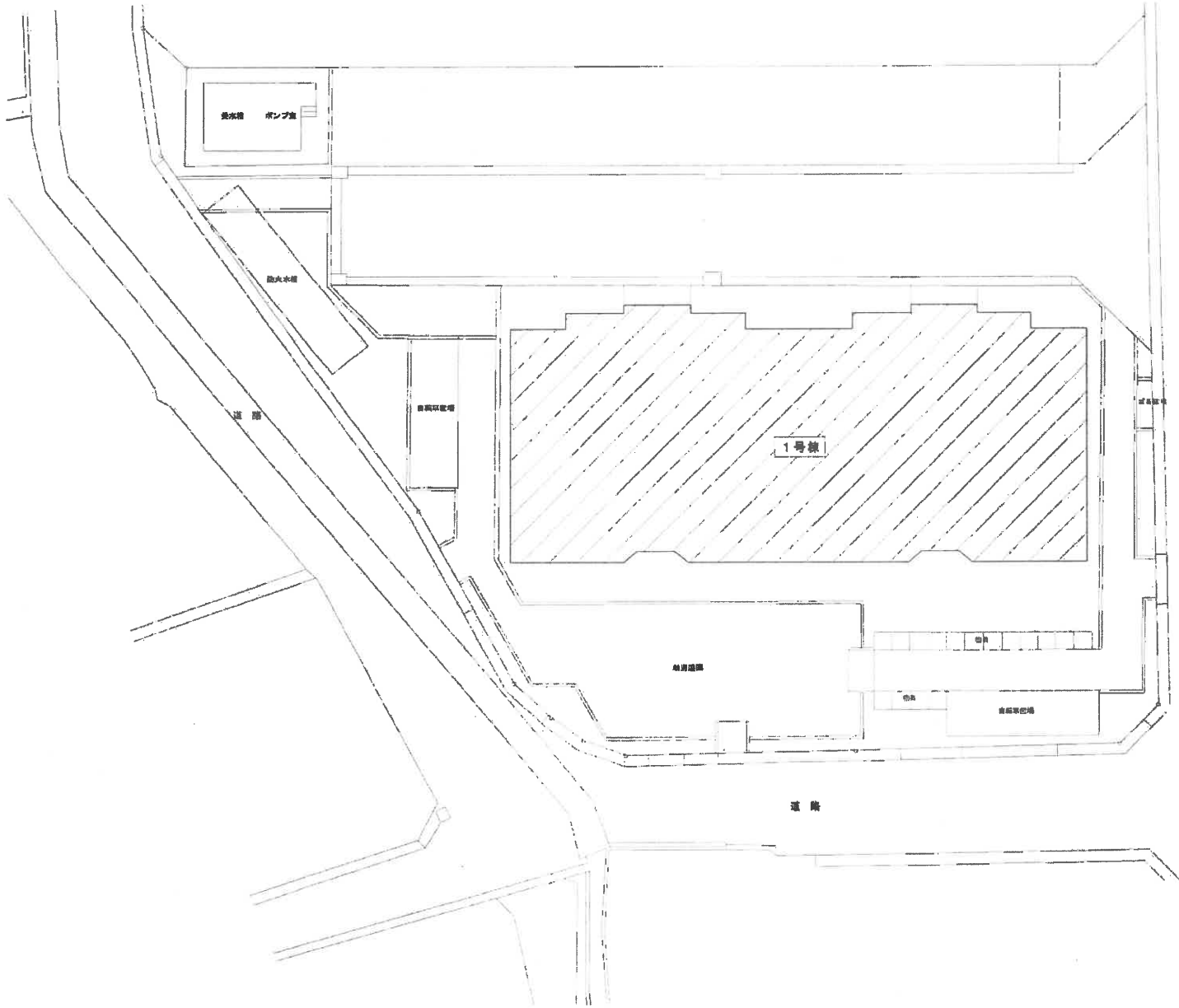
# 矢見所団地 3号棟 3DK 間取図

7,200	
2,880	2,880
1,440	



# 矢見所団地 3号棟 4DK 間取図

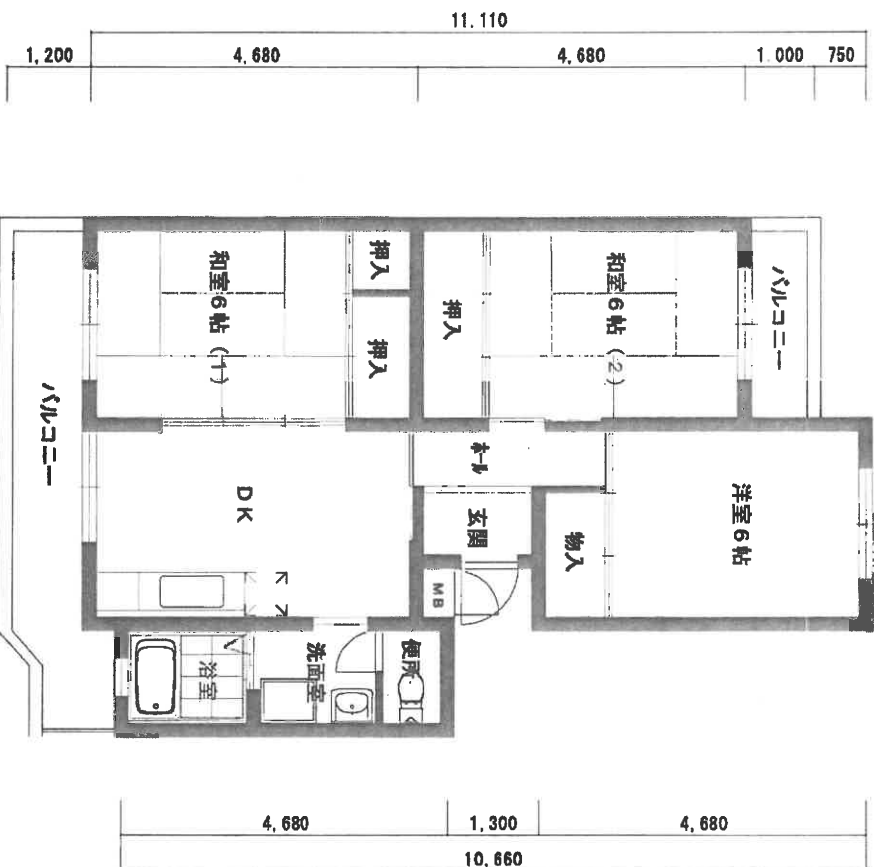
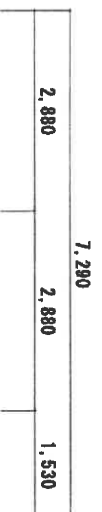


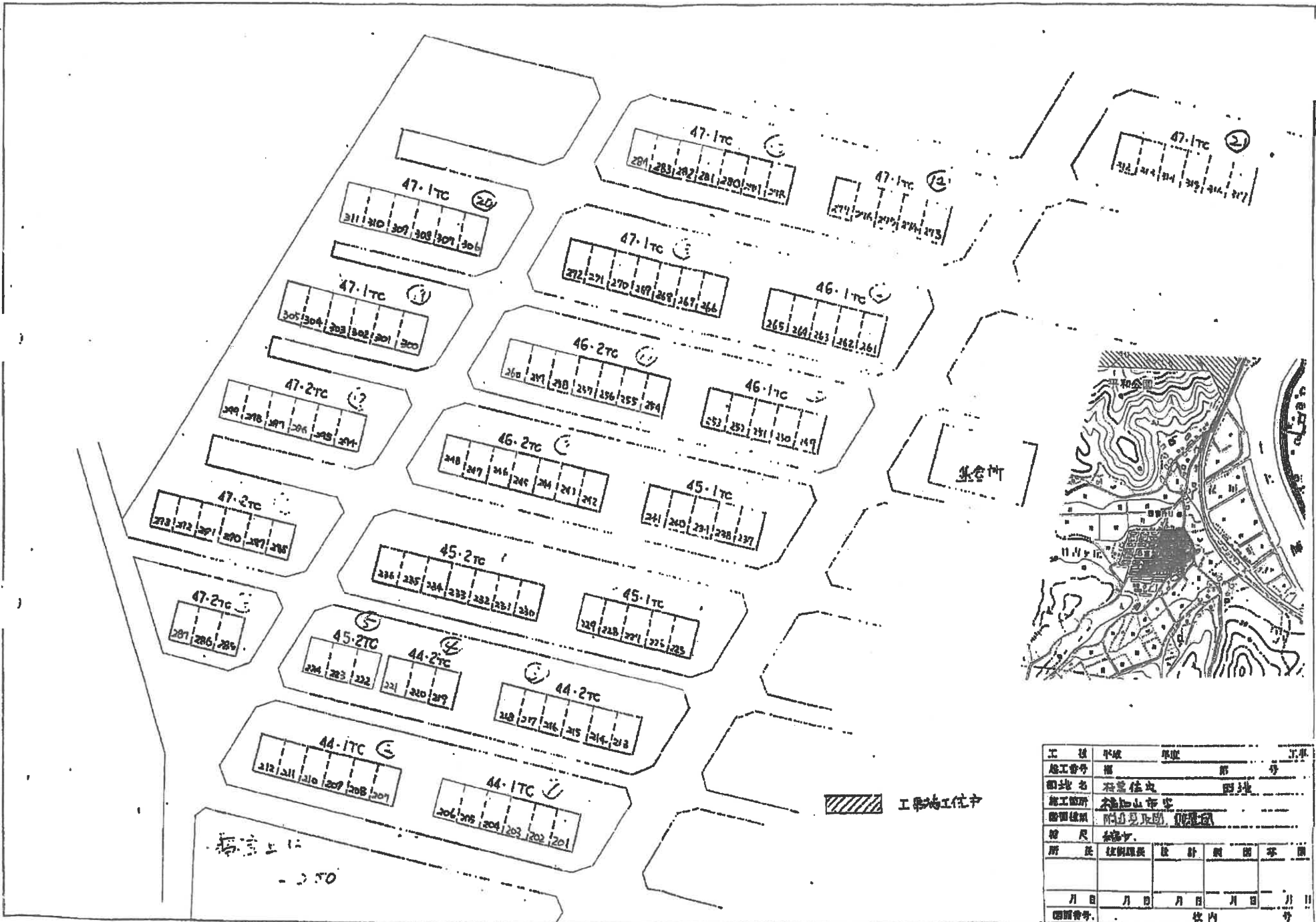


名称		
所在地	小菅町北郷地	
標高		
図面名	敷地面	1/100
調査年月日	平成	年 月 日



# 小谷が丘団地 3DK 間取図

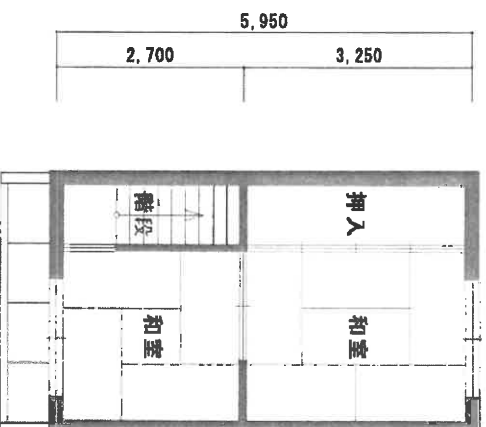

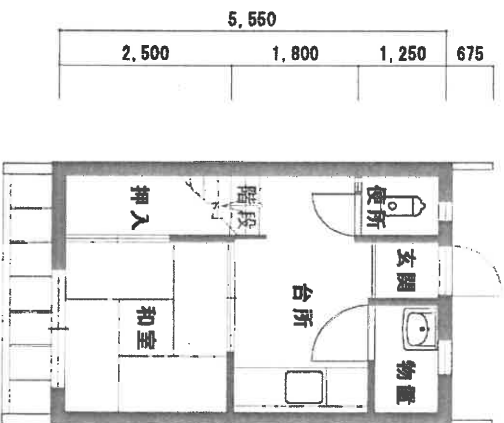
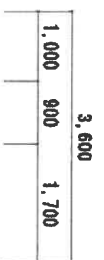




工 務	平 庫	平 庫	平 庫	平 庫
施工程序	樓	第	號	
圖地名	石叻佳地	四地		
施工廠所	木橋山街			
圖面比例	附圖見正圖	附圖		
繪 尺	縮小			
所 長	林樹源	設 計	謝 國 寧	圖
月 日	月 日	月 日	月 日	月 日
圖面番		號內		號

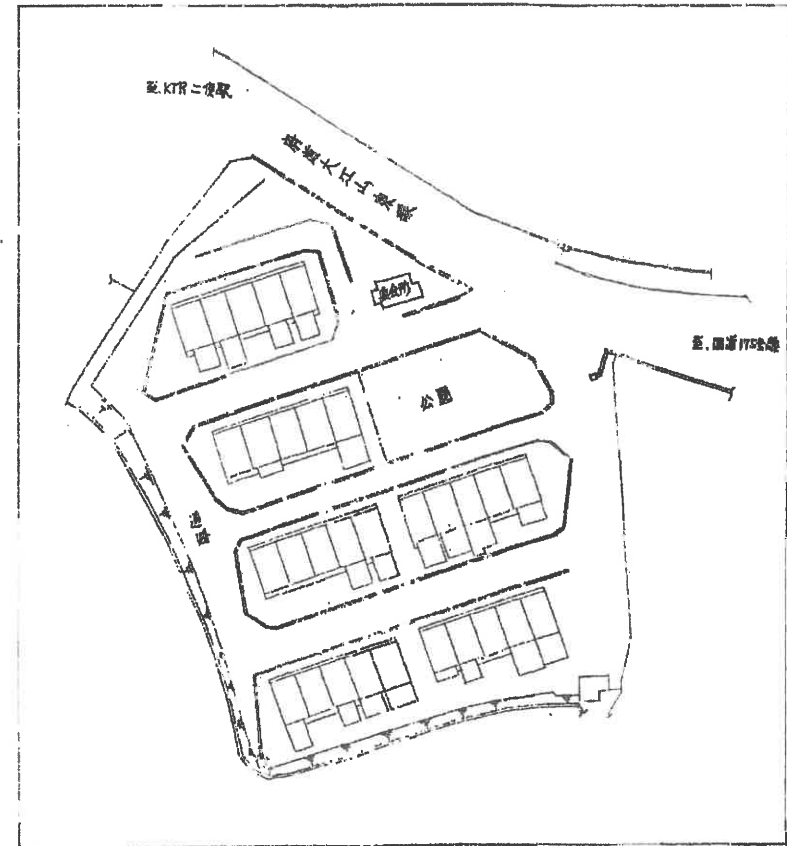
標記上  
- 350

# 日吉が丘団地 3DK 間取図





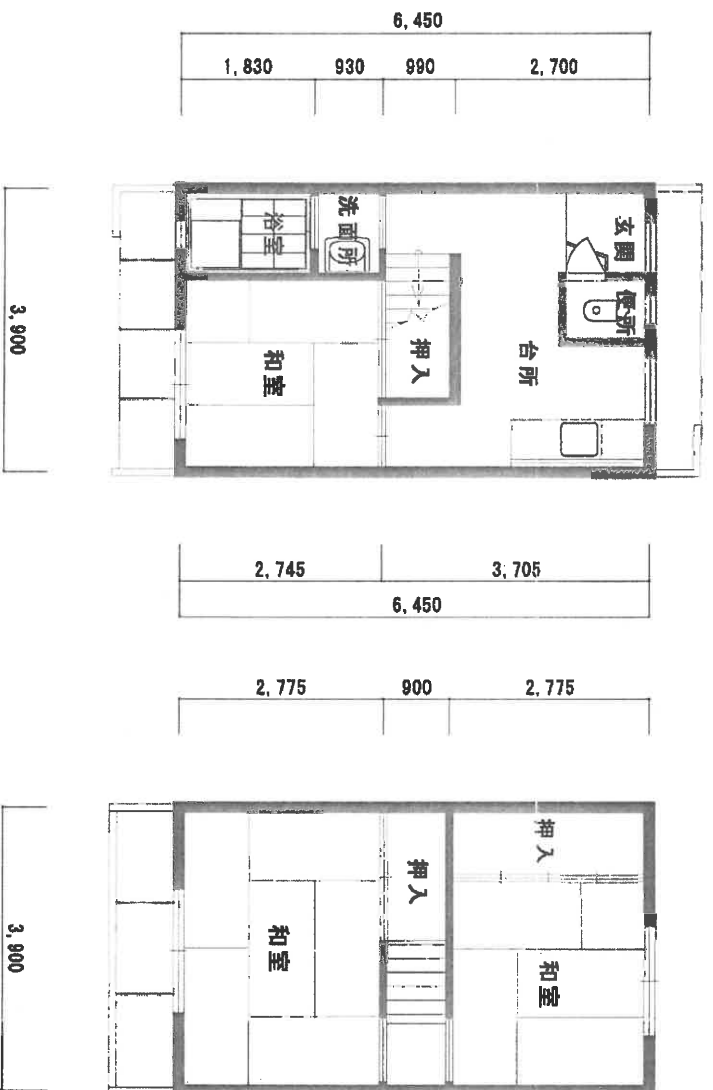
附近見取図

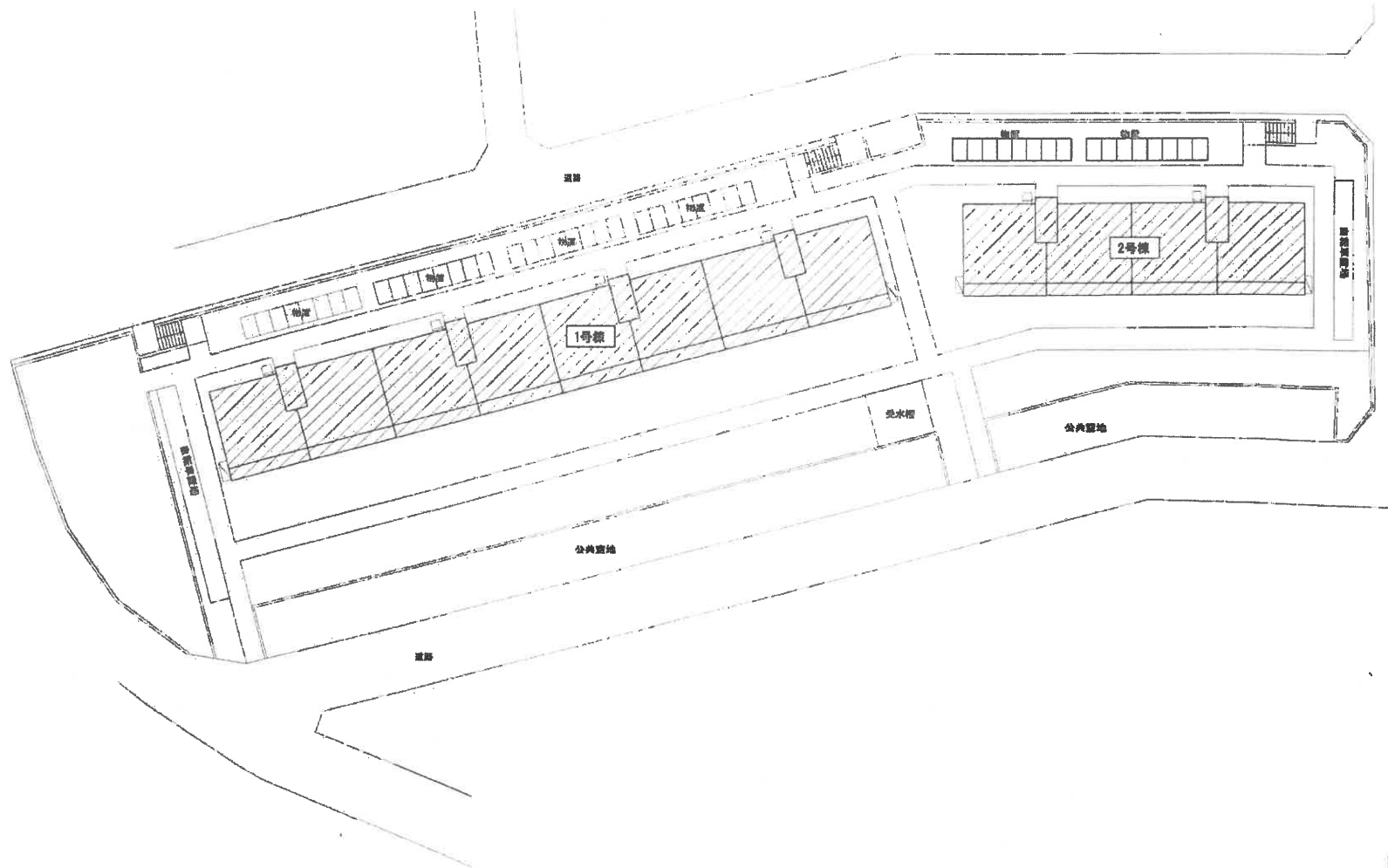



配置図

1/1000 1:1000		京都府土木建築部營繕課			設計者 平成 12 年 7 月 日	図 1 14	見取図
					1 14	6	〃

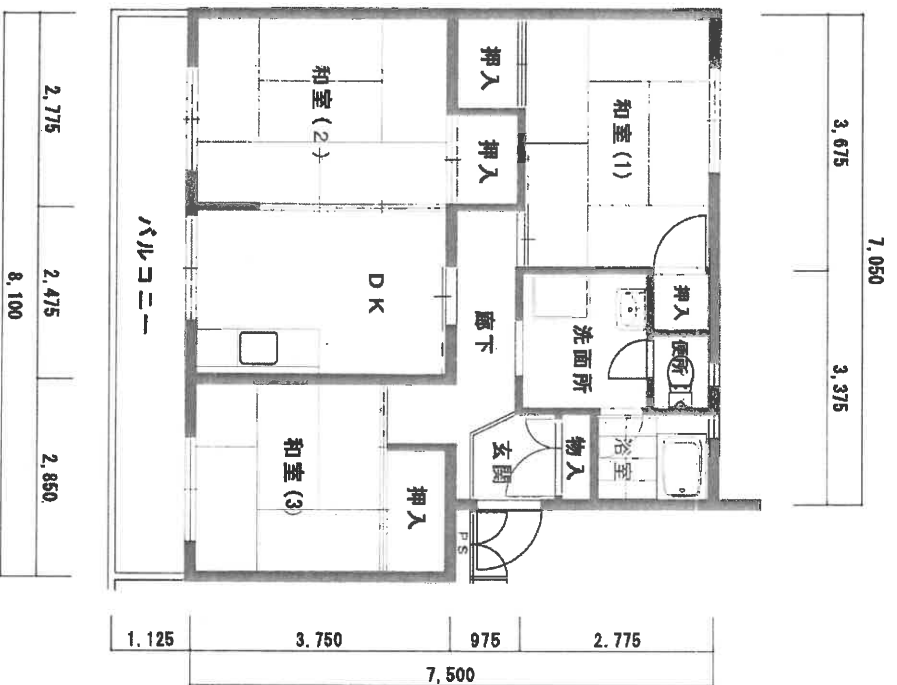
# 宮前団地 3K 間取図





業 務 名			
図 地 名	西條屋野田地		
棟 号 号			
図 面 名	納尺	縮 尺	1/300
測 定 年 月 日	平 成	年	月 日

# 西佳屋野団地 3DK 間取図



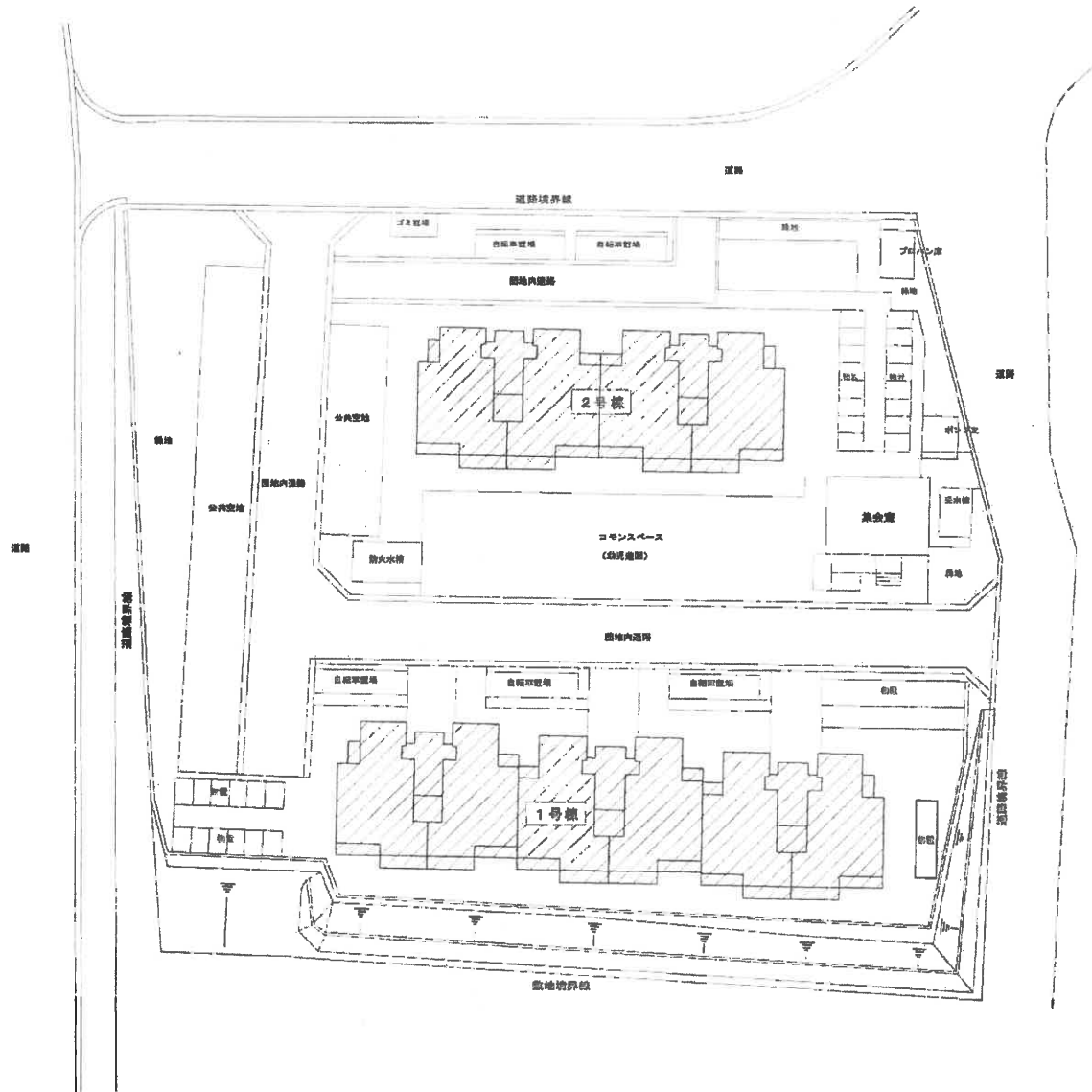
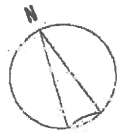
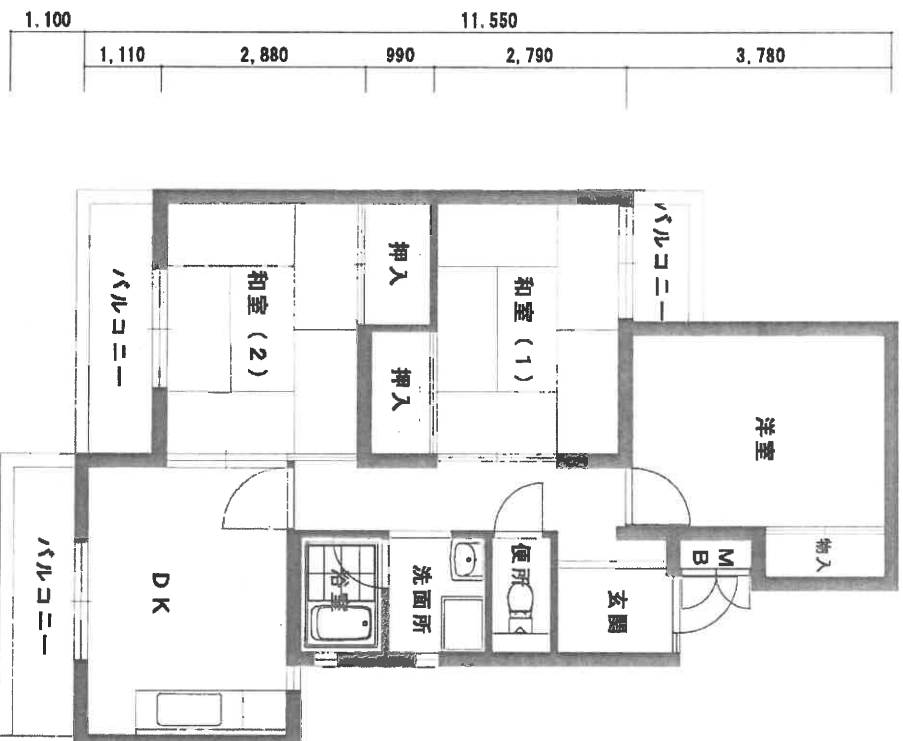
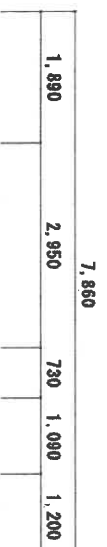


図 番 名			
図 地 名	中山口用地		
標 号 号			
縮 小 率	配 置 図	1/300	
製 図 年 月 日	平 成	年	月 日

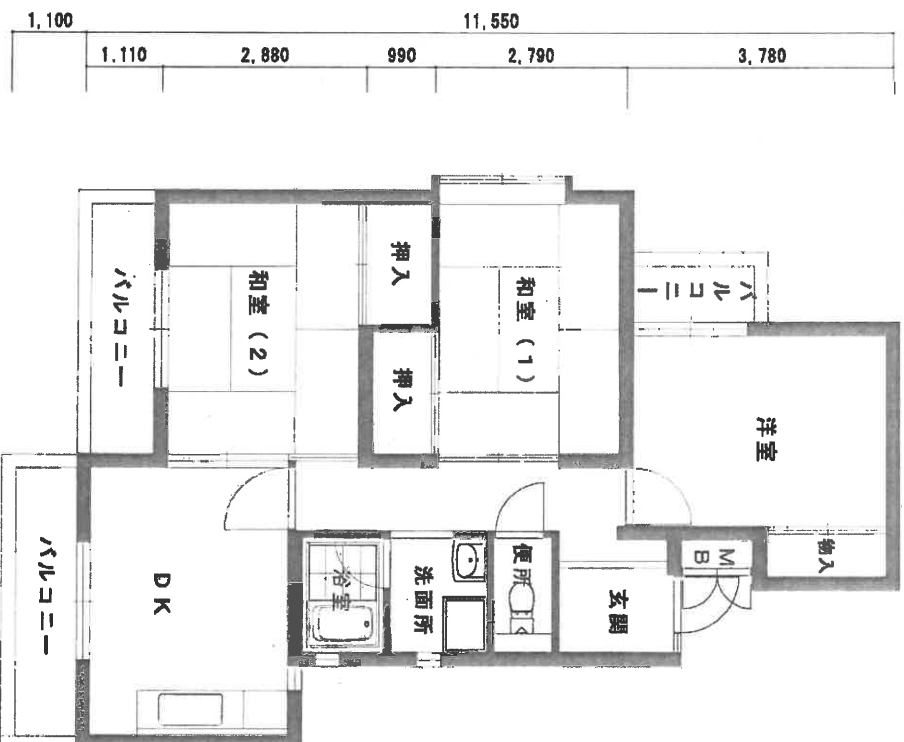


中山口団地 1号棟 3DK 中住戸 間取図



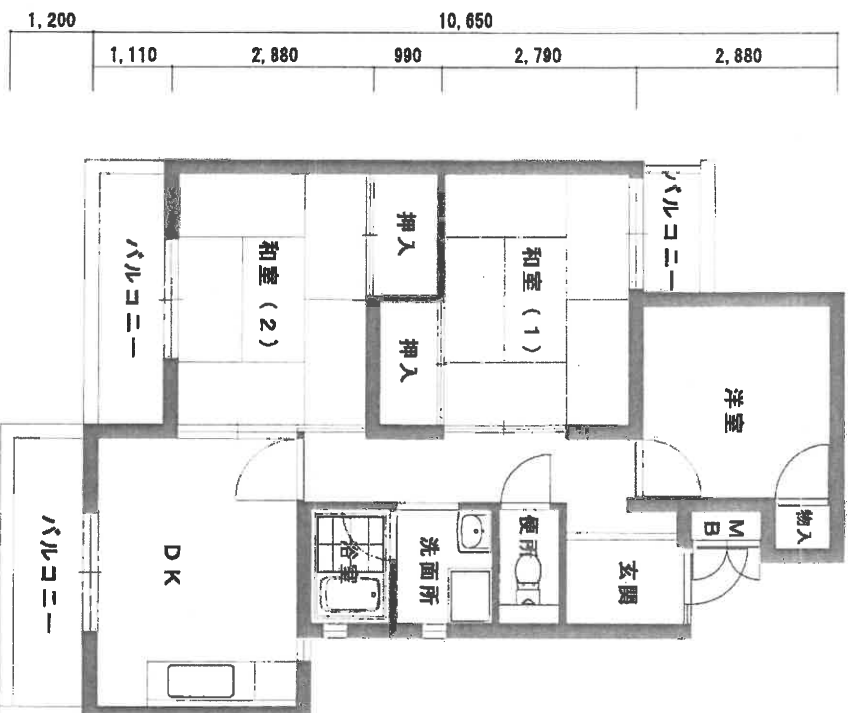
中山口団地 1号棟 3DK 両端住戸 間取図

7,850				
1,880	2,950	730	1,090	1,200



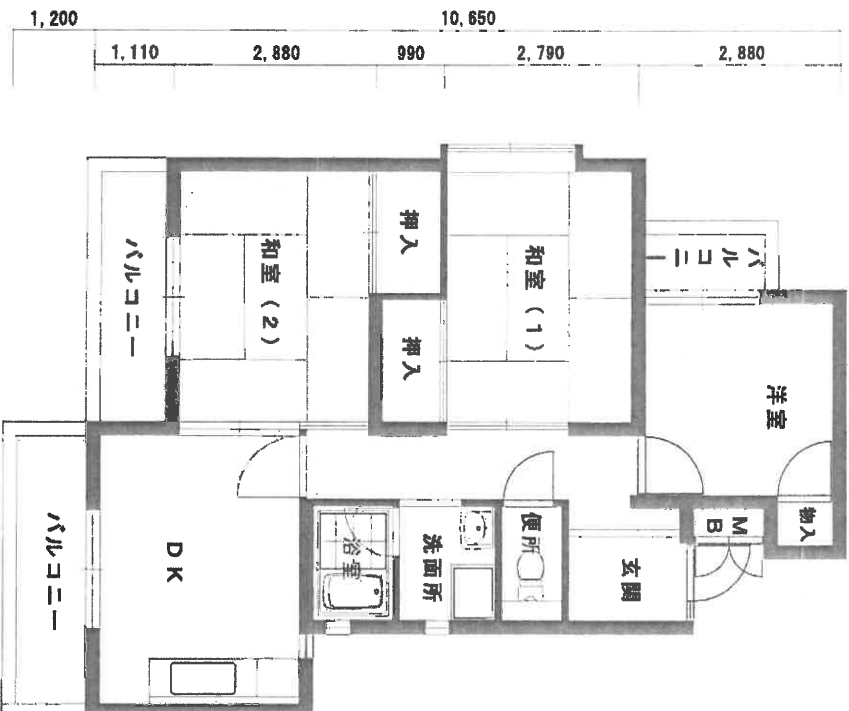
中山口団地 2号棟 3DK 中住戸 間取図

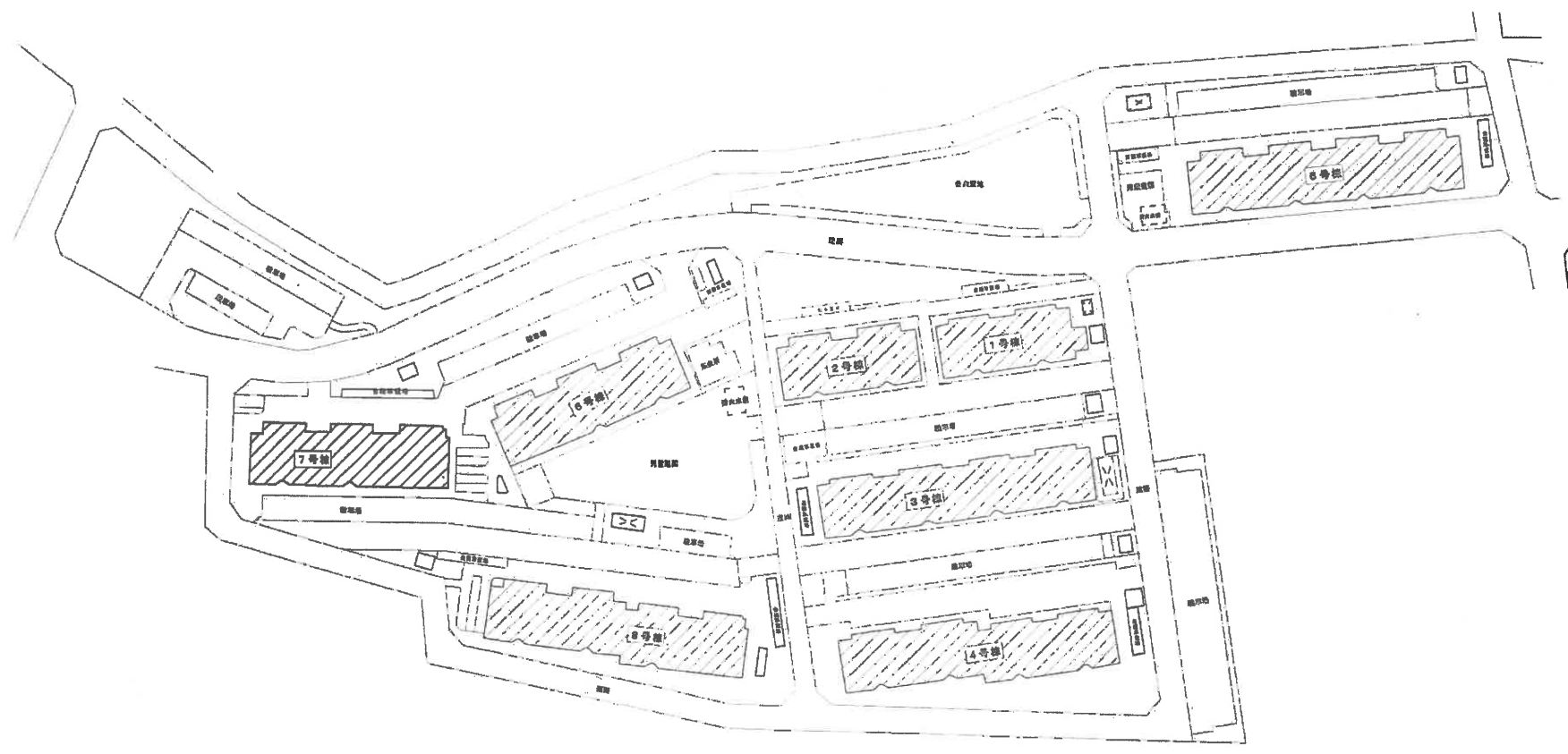
7,860				
1,890	2,950	730	1,090	1,200



中山口団地 2号棟 3DK 両端住戸 間取図

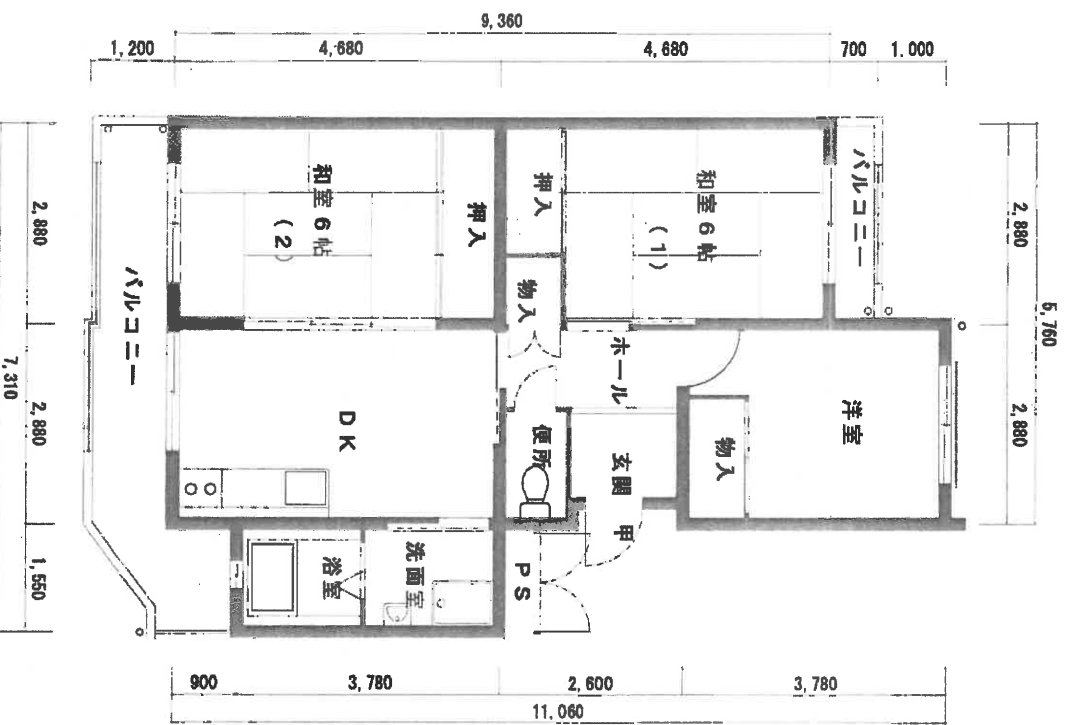
7,860				
1,890	2,950	730	1,090	1,200



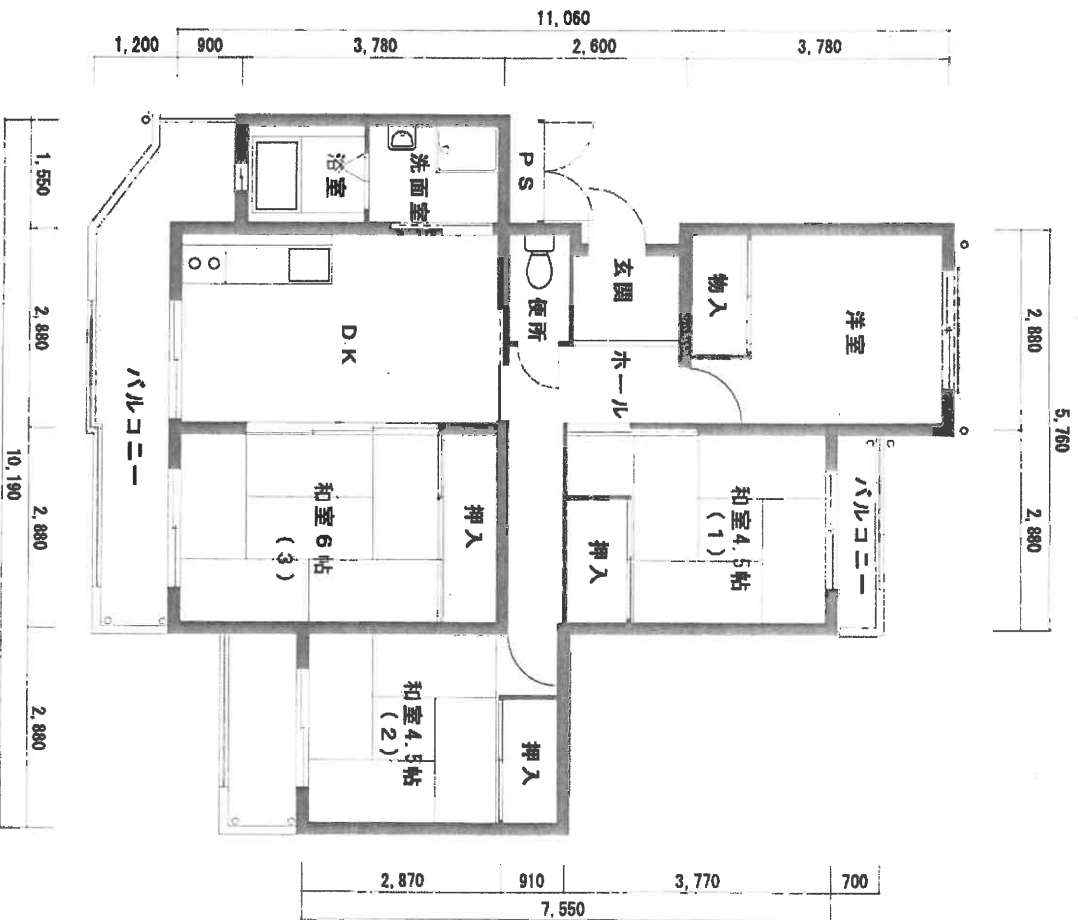


業 務 名		
図 地 名	小松ヶ丘団地	
棟 号 号		
縮 尺	縮尺	1/700
調査年月日	平成	年 月 日

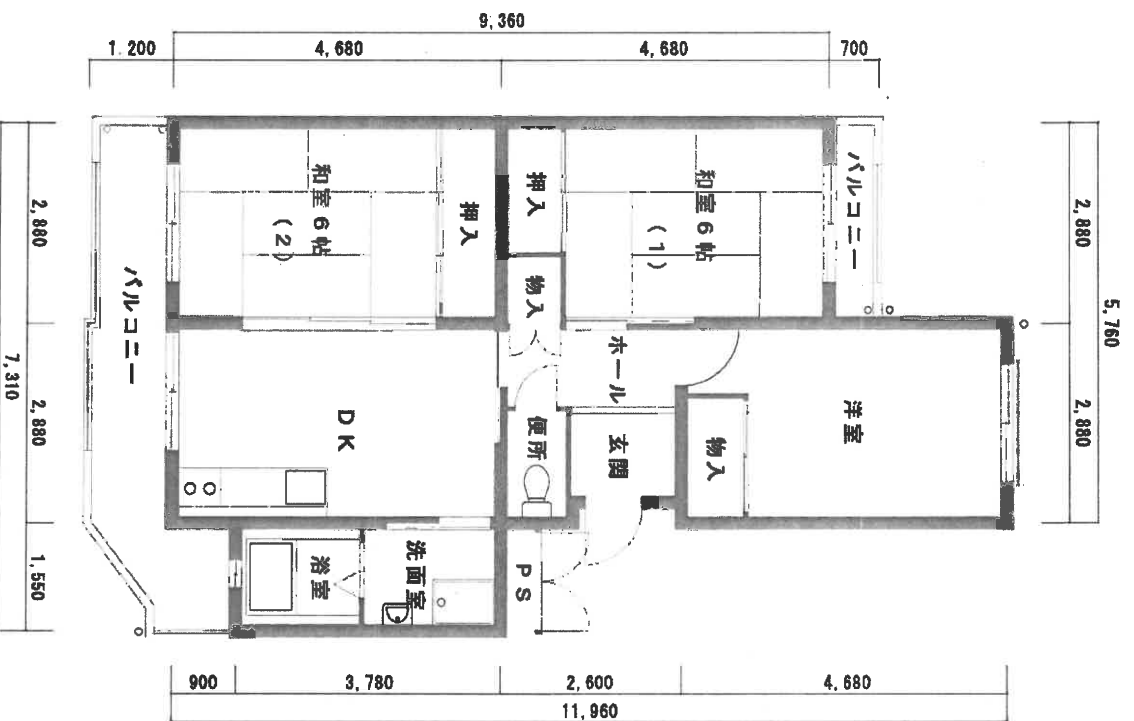
# 小松が丘団地 1・3・4号棟3DK 間取図



# 小松が丘団地 1号棟4DK 間取図

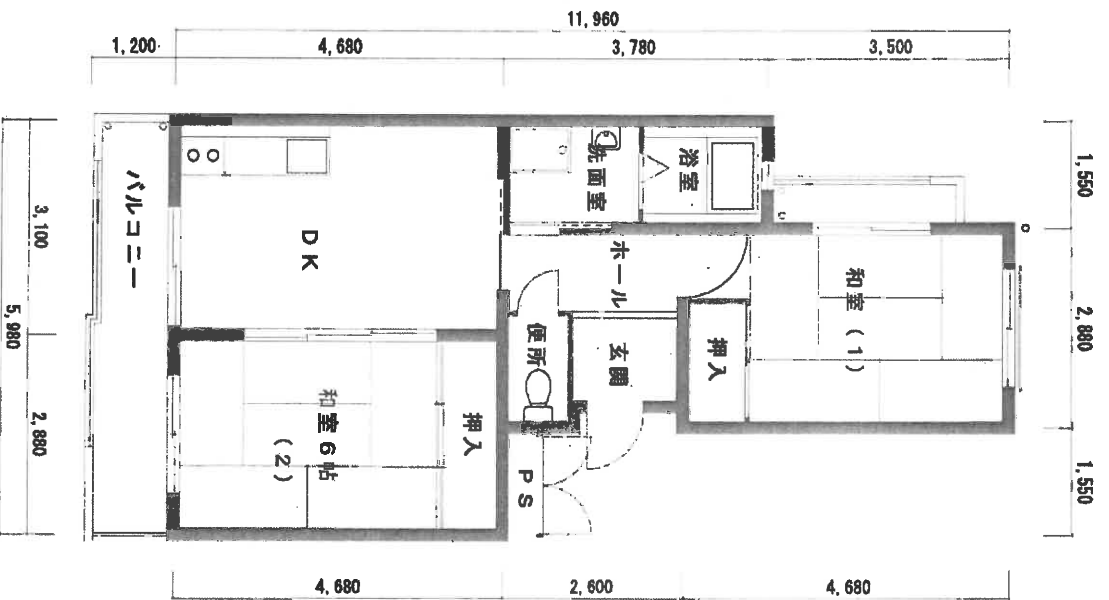


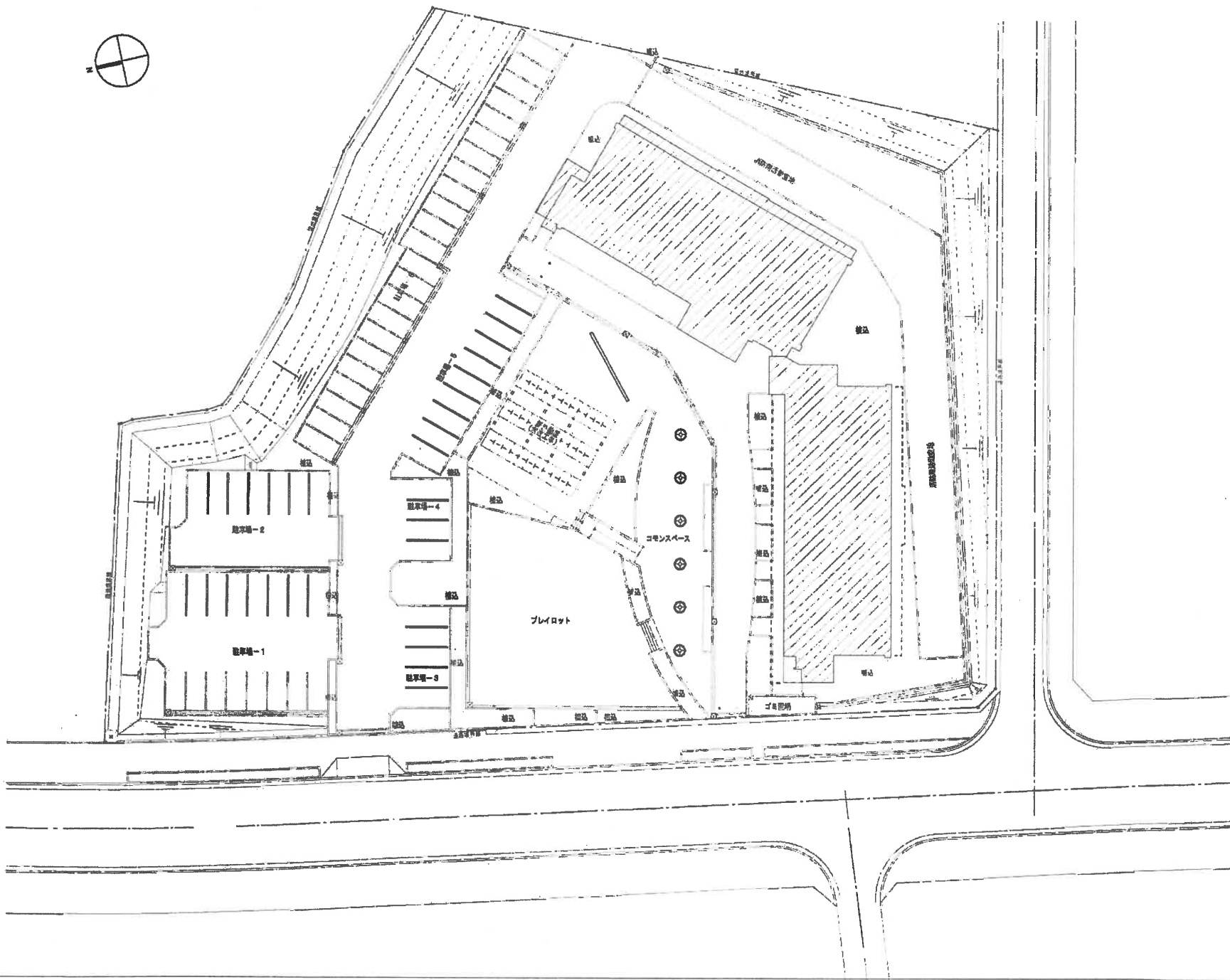
小松が丘団地 2・5～8号棟 3DK 間取図





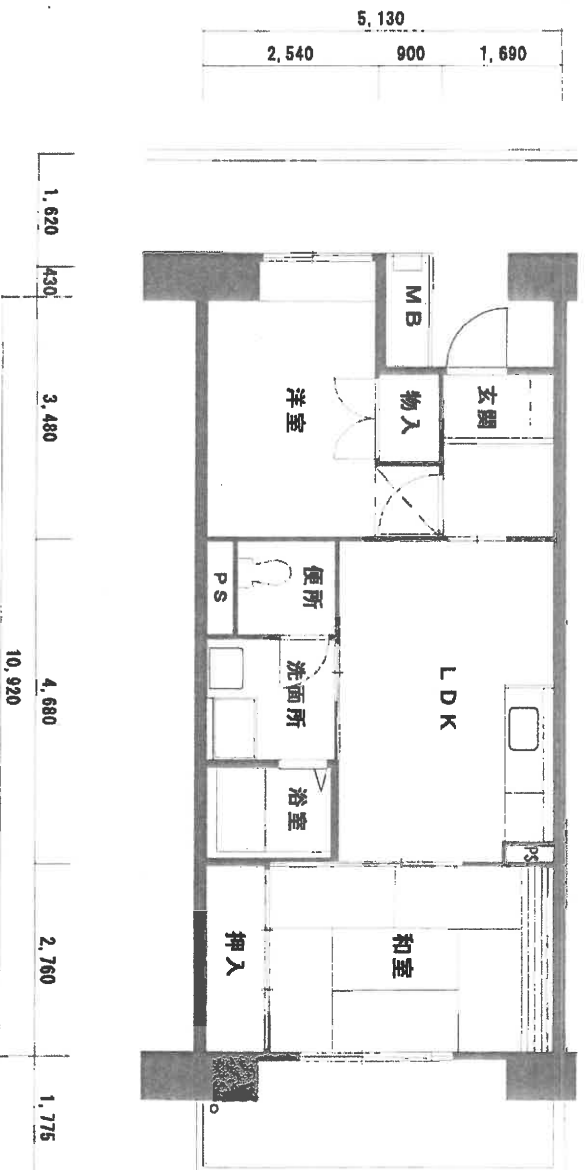
# 小松が丘団地 6～8号棟2DK 間取図



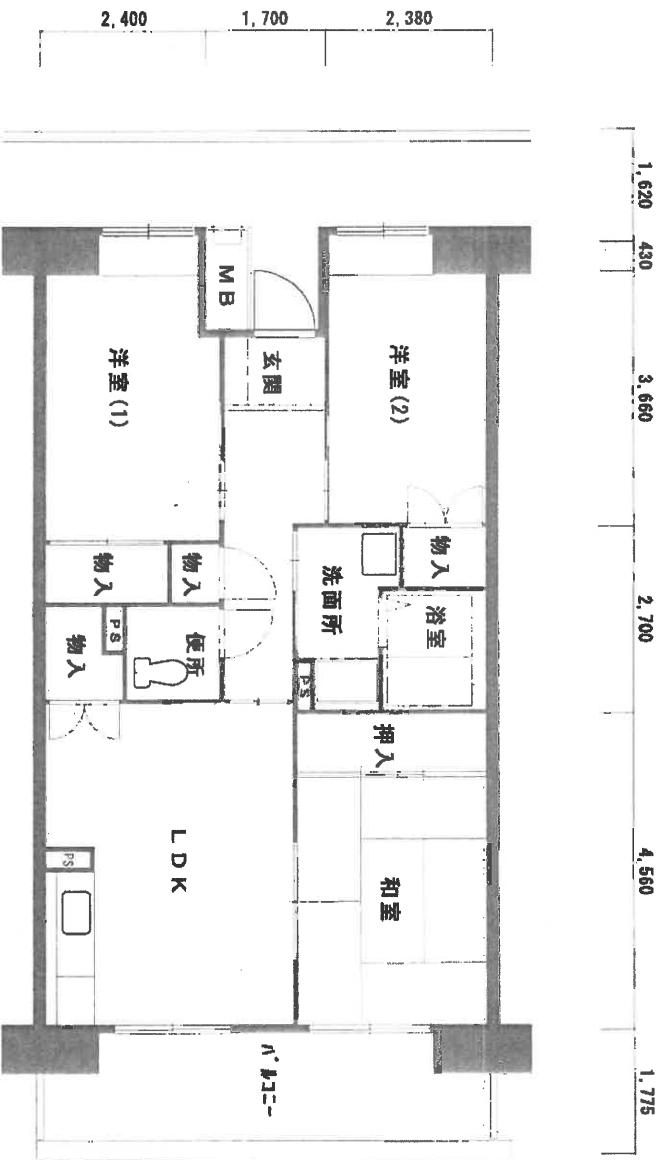


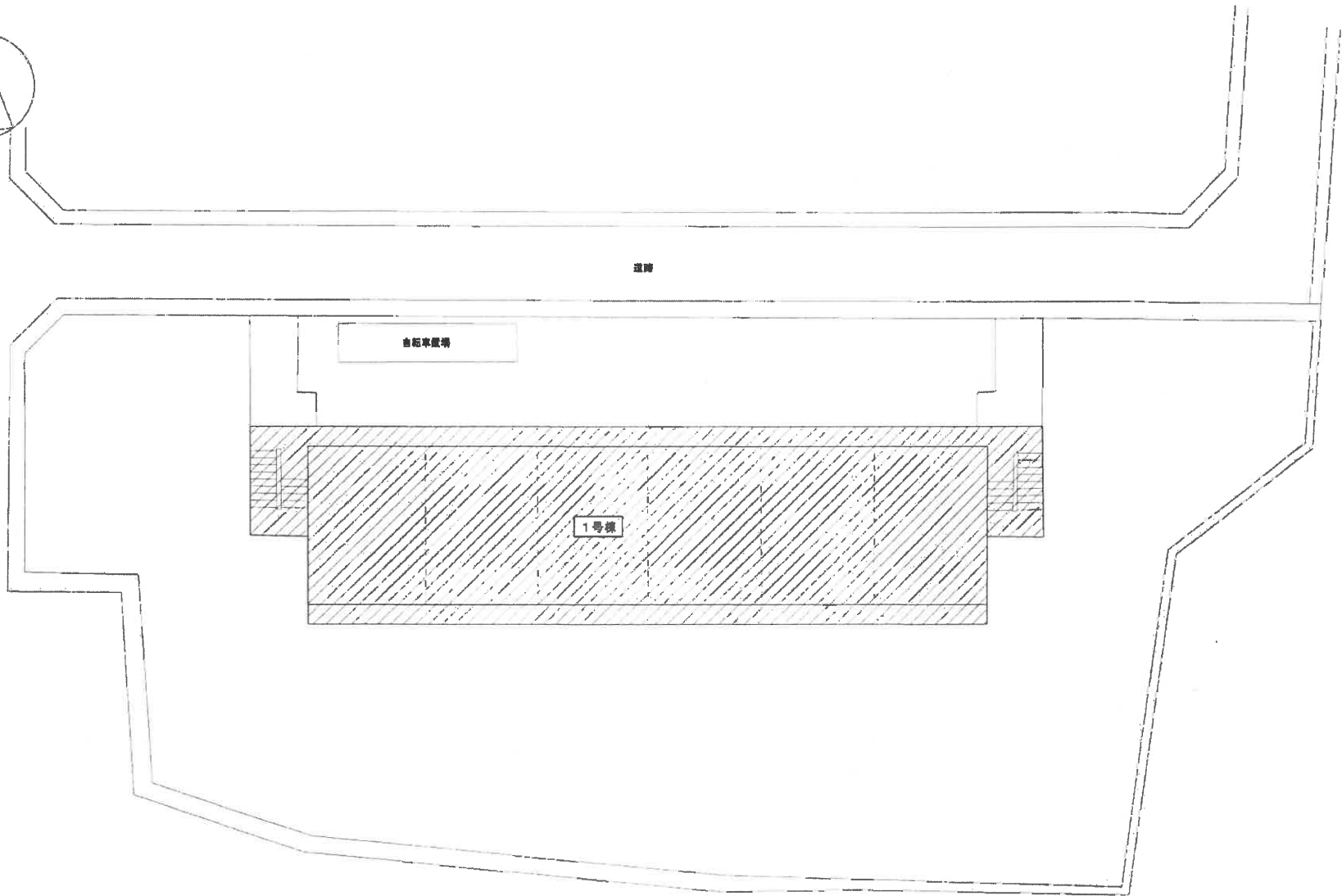
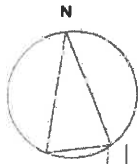
業務名			
所在地	広峰園地		
図番			
図面名	鋪尺	配設区	1/300
調査年月日	平成	年	月 日

# 広峯団地 2LDK 間取図



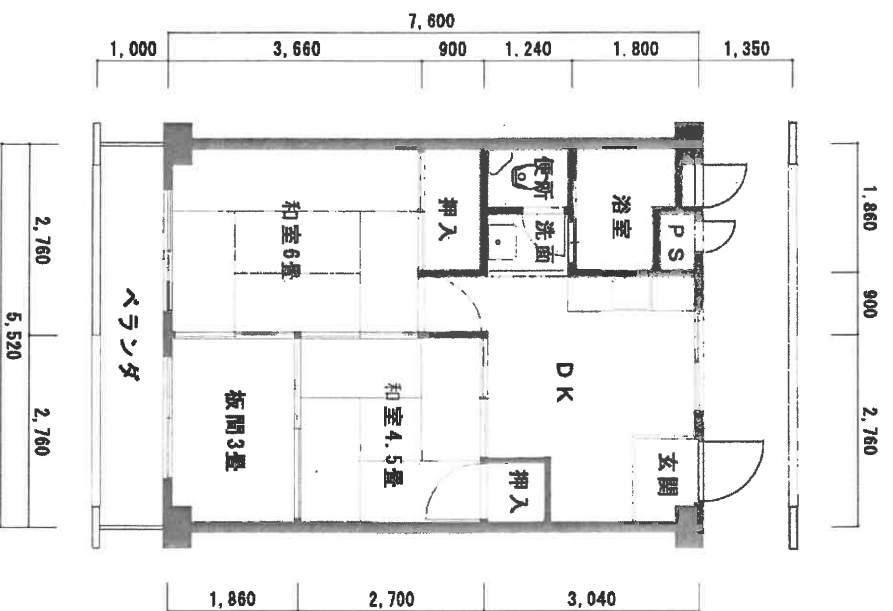
# 広峯団地 3LDK 間取図

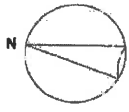




案 名	管理団地		
団 地 名	管理団地		
棟 号			
調査名	物尺	配線図	1/150
調査年月日	平成	年	月 日

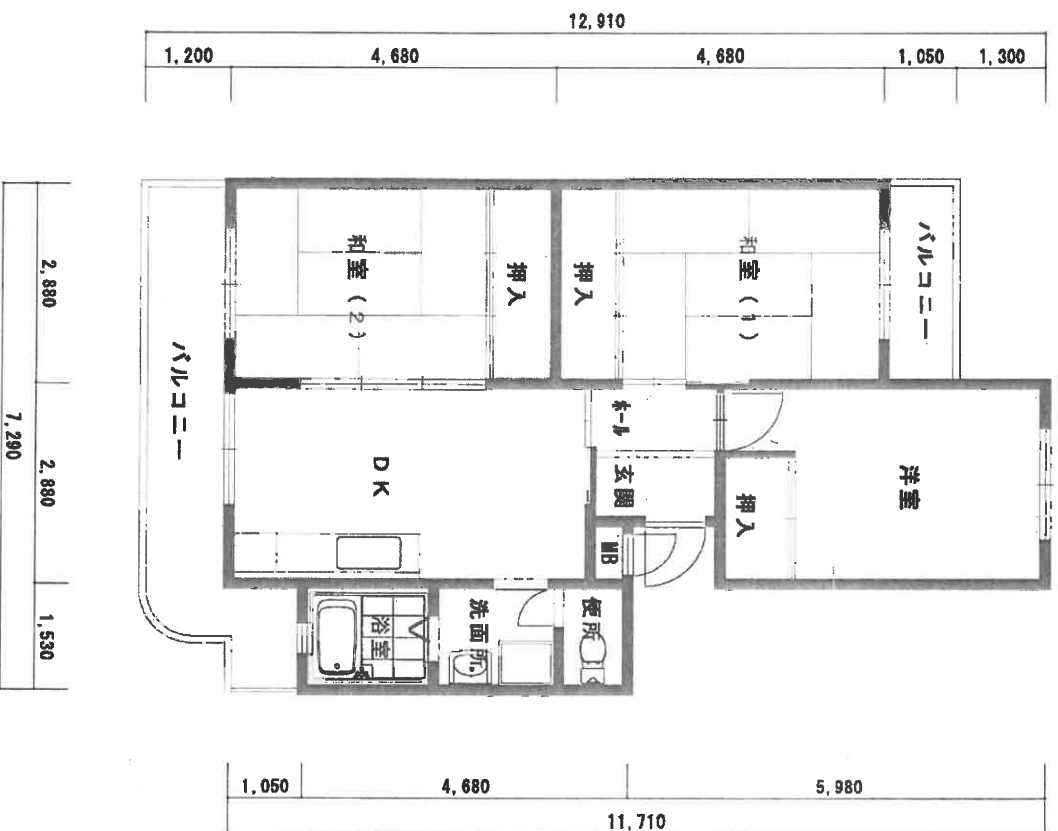
# 笹尾団地 3DK 間取図





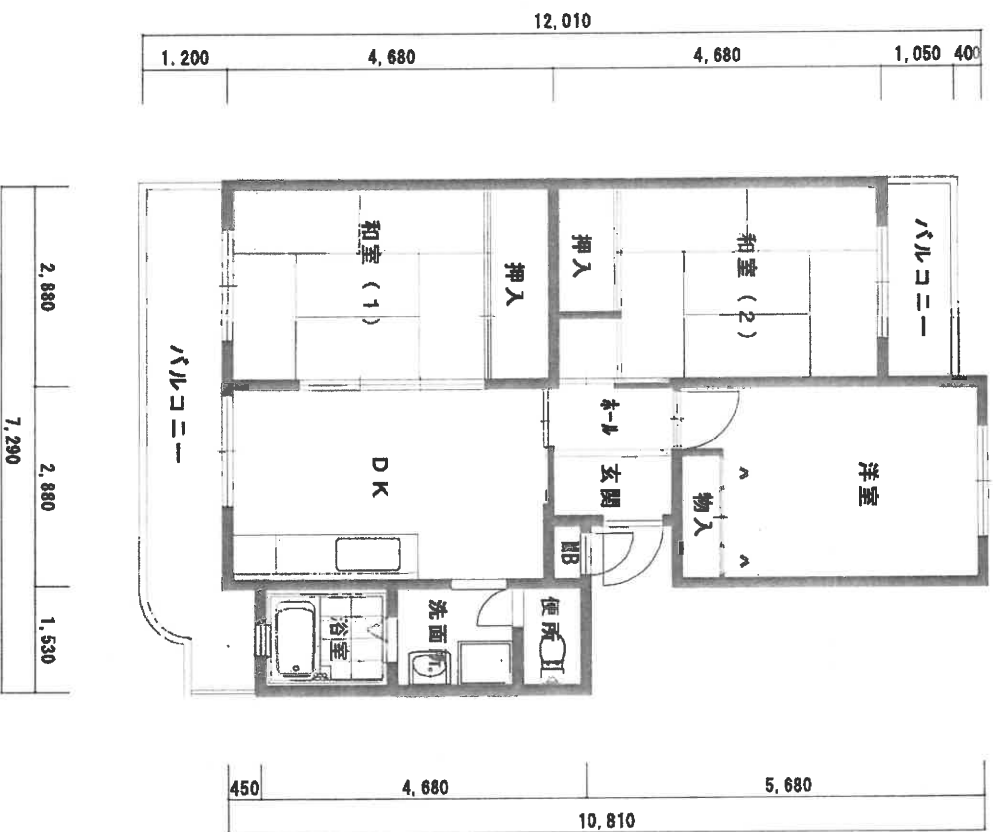
業 務 名	上野邸地		
図 地 名	上野邸地		
棟 号 号			
図 面 名 積 尺	配 置 図	1/300	
照 査 年 月 日	平 成	年	月 日

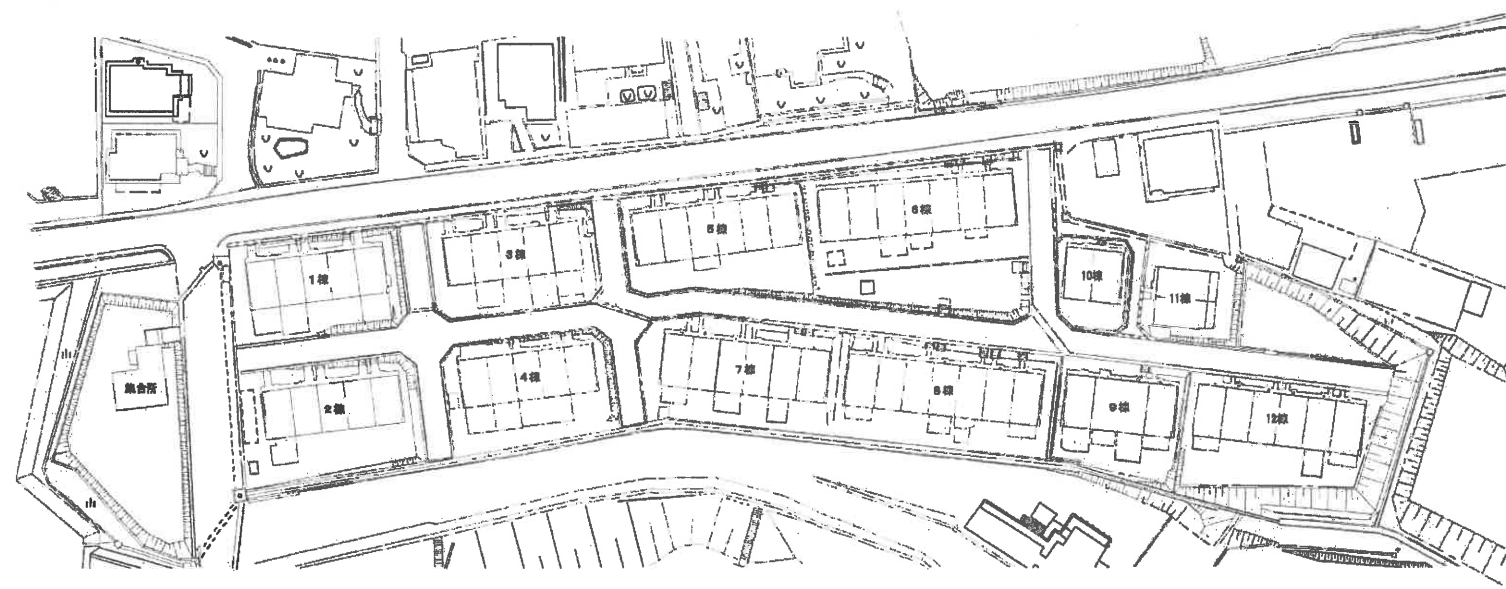

# 上野団地 3DK-A 間取図





# 上野団地 3DK-B 間取図





京都府建設交通部住宅課

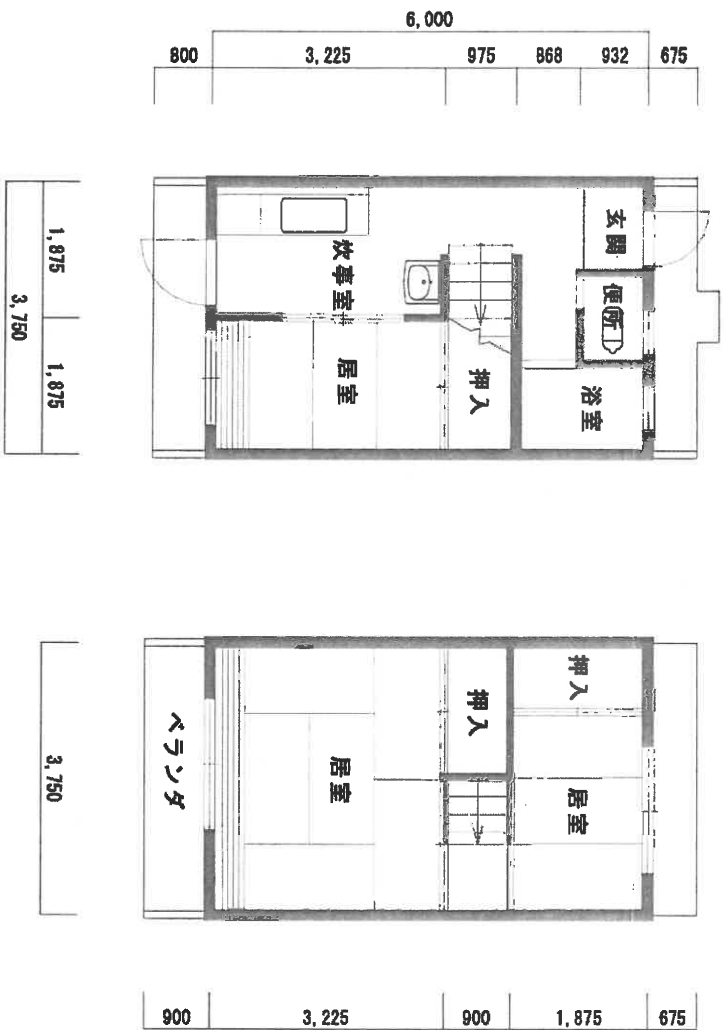
図名	府営住宅小倉団地
設計	廣安設計

建築名	府営住宅小倉団地
工事名	

図面名称	附近鳥瞰図・配置図
縮尺	1/800

図面 19 枚の内
No. M-04

# 小倉団地 S48 平面図

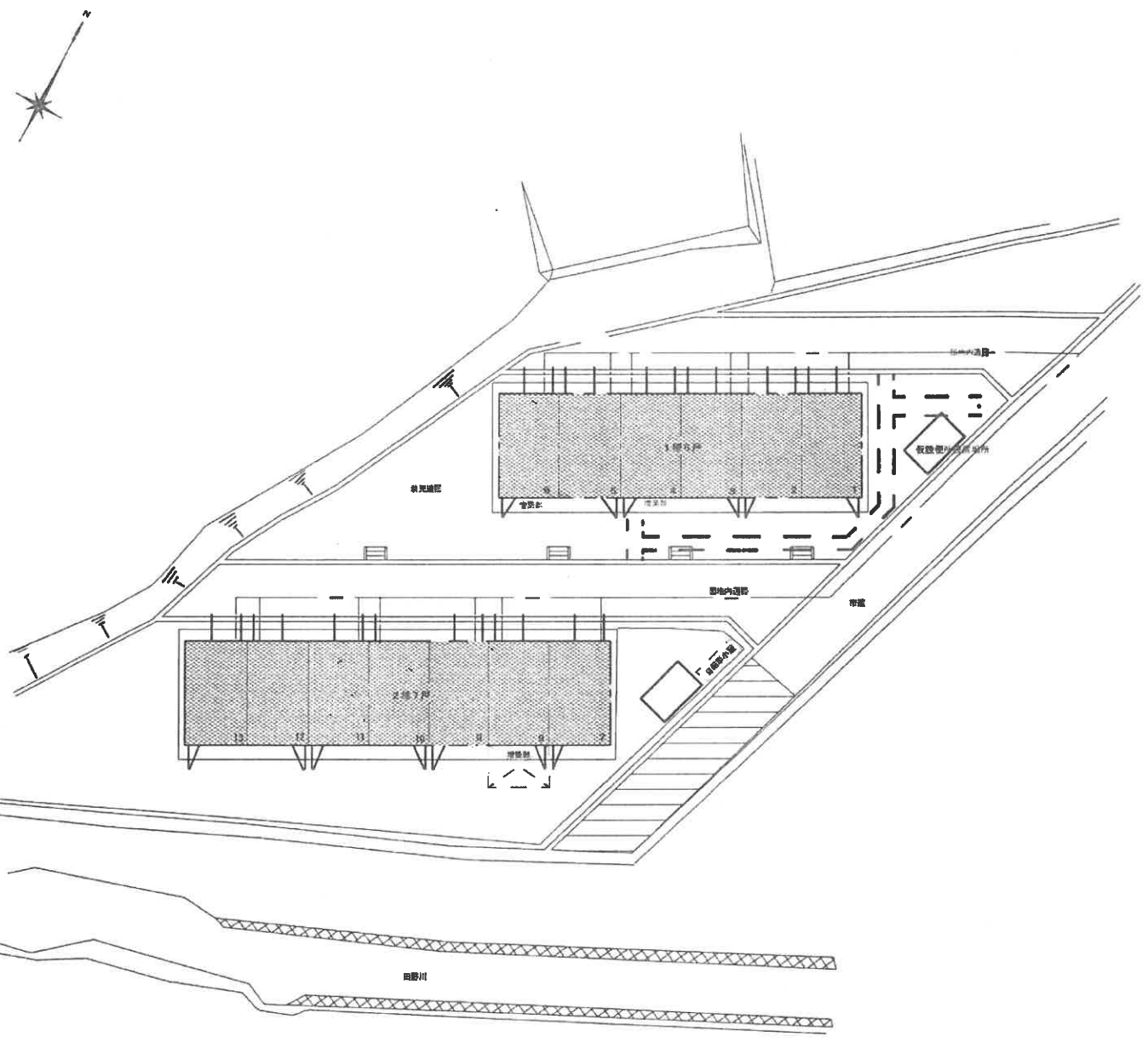


# 小倉団地 S49 平面図



# 小倉団地 S50 平面図





京都府建設交通部住宅課

課長	課長	課長	課長	課長	課長
----	----	----	----	----	----

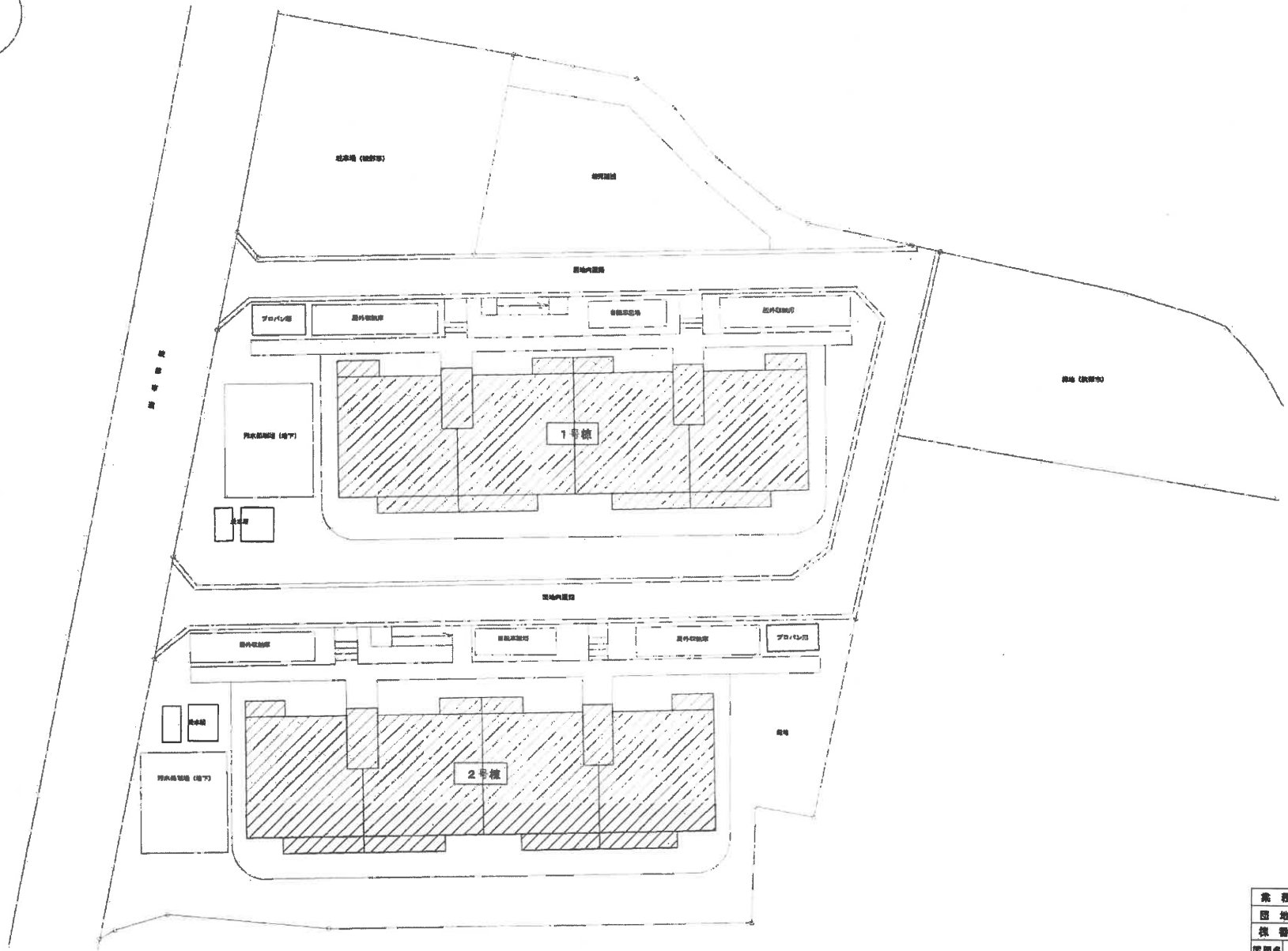

施設名	府営住宅上池田園地
工事名	.....

図面名称	配電図・附近見取図
縮尺	1/200

図面 15 枚の内
No. II-04

# 上池田団地 S51 平面図

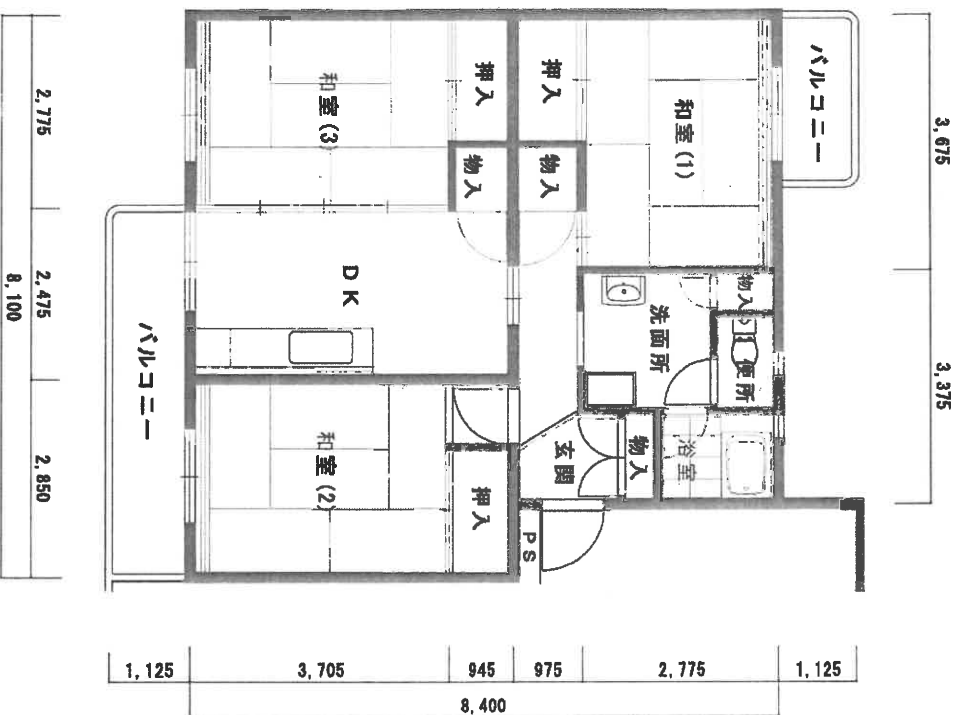




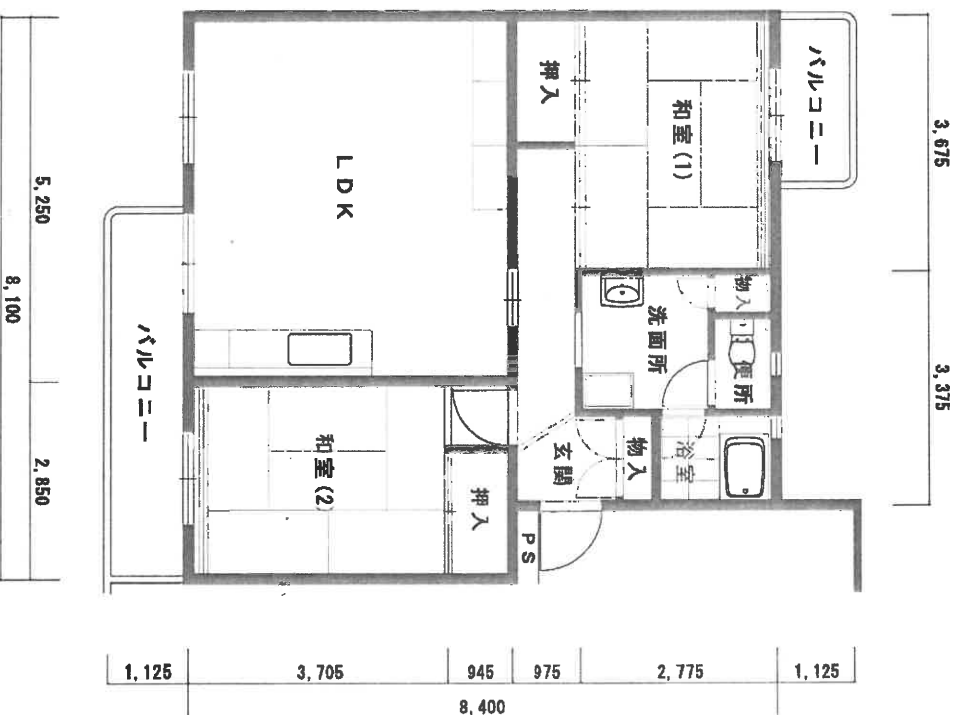
業 務 名			
図 地 名	花の木園地		
棟 号 号			
図 面 名	配置図	1/200	
調査年月日	平成 年 月 日		

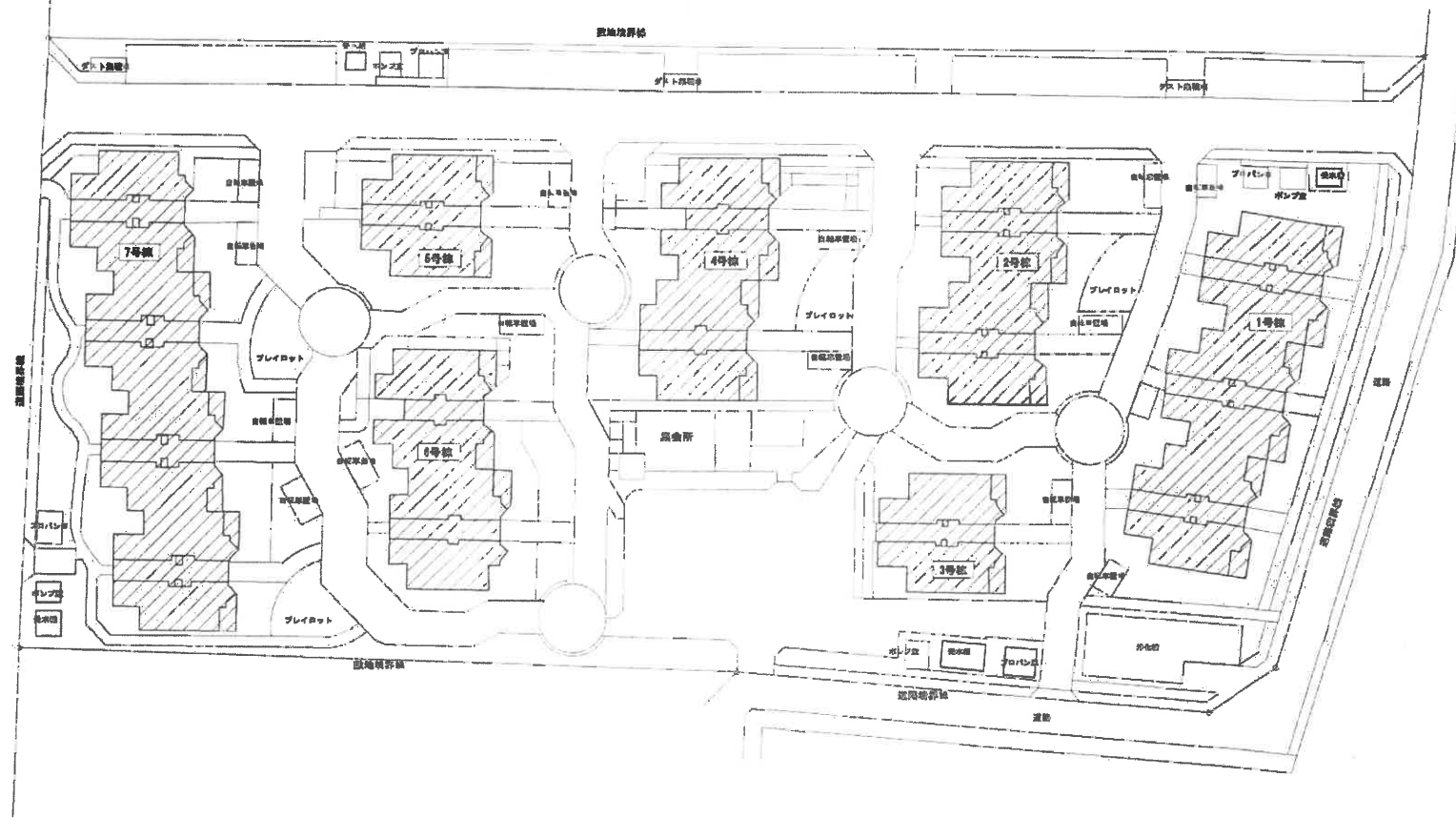
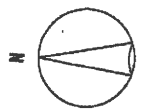


# 花の木団地 1、2階 3DK 間取図



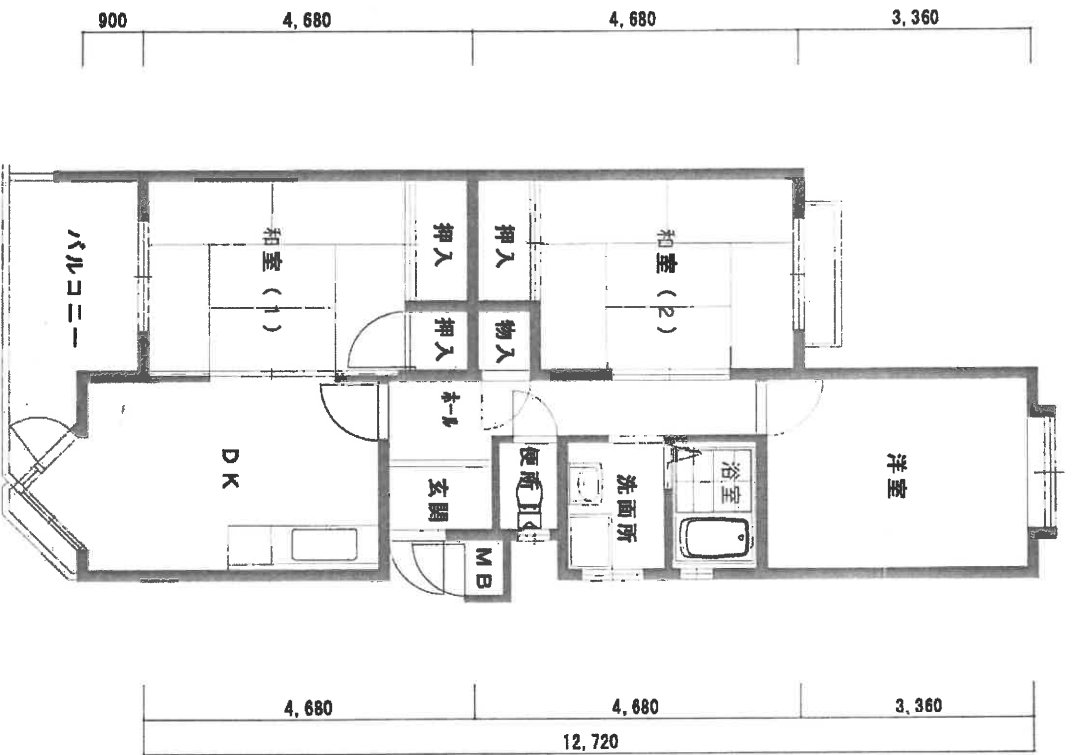
# 花の木団地 3階 2DK 間取図



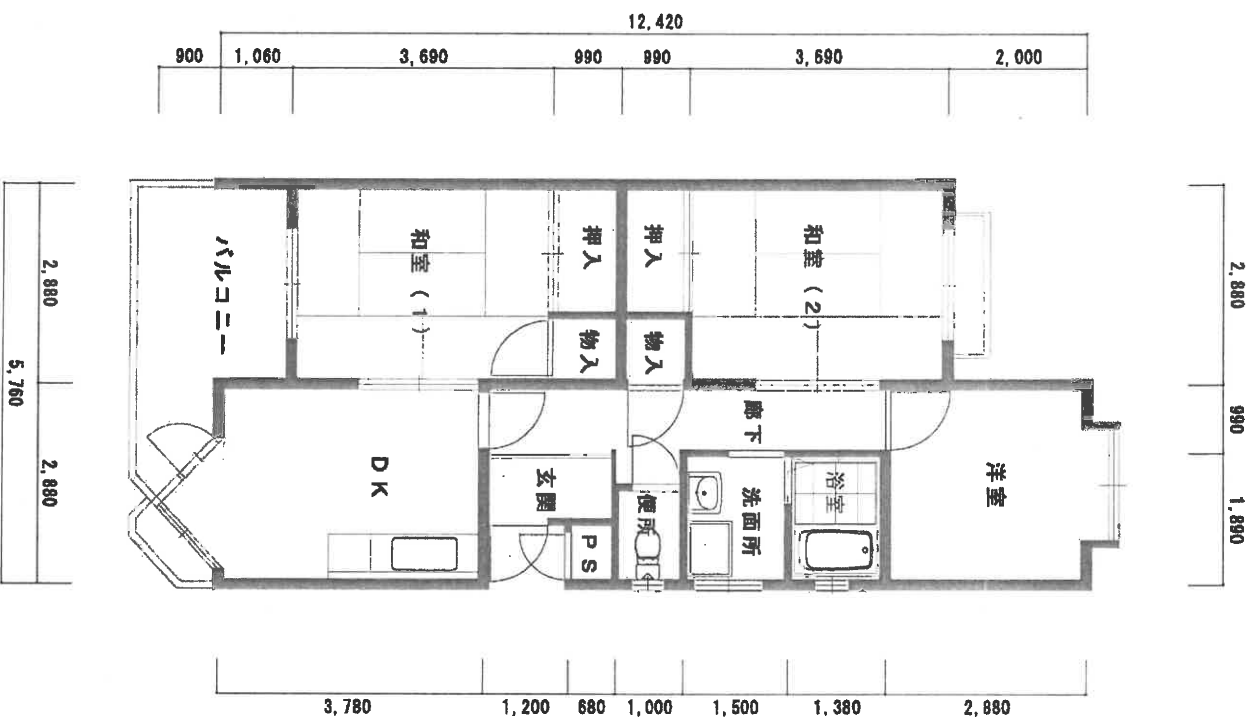


業務名	一般建築士事務所		
図地名	後援町団地		
棟号			
図面名	階尺	配線図	1/400
調査年月日	平成	年	月 日

綾部西町団地 1～3、5、7号棟 間取図

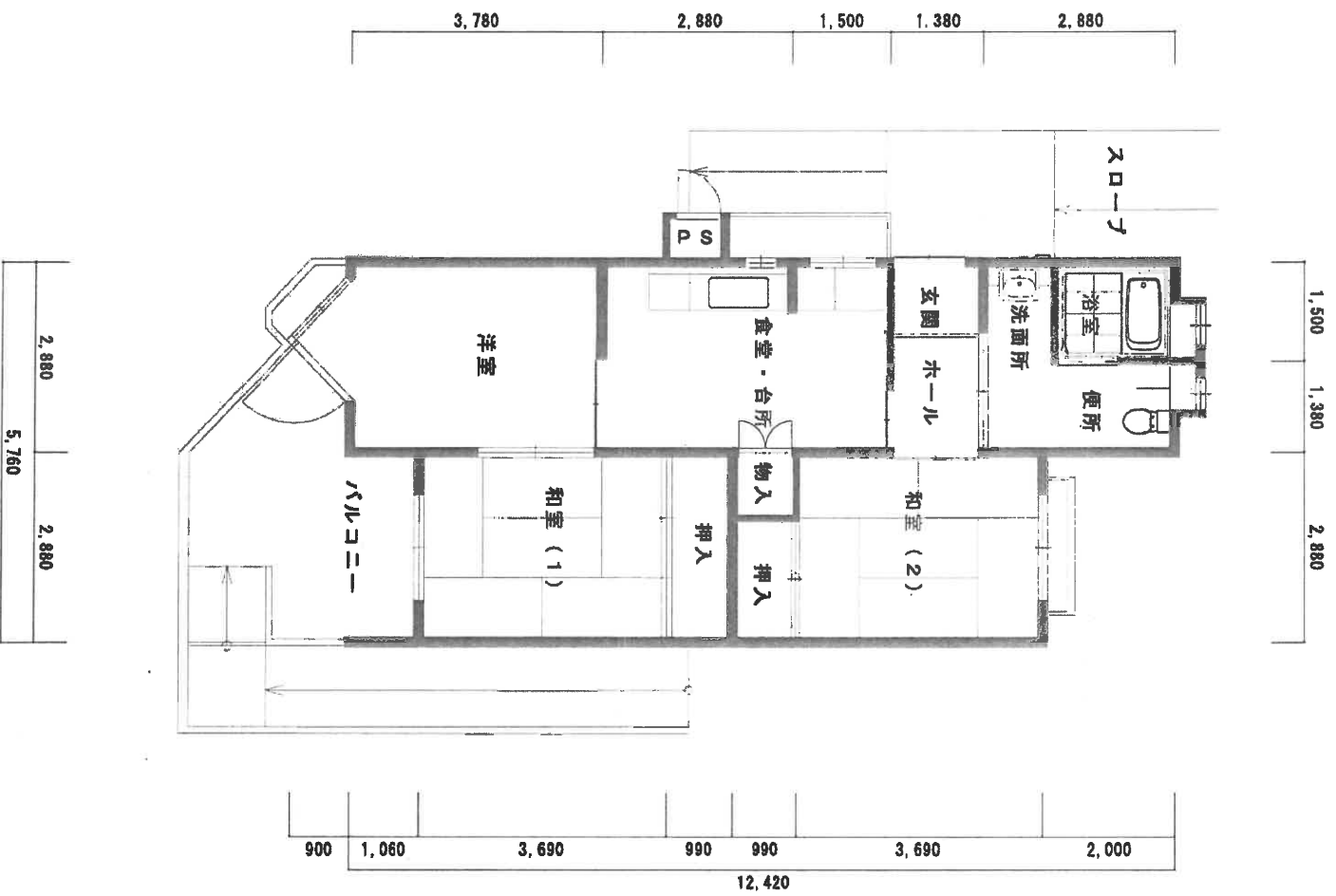


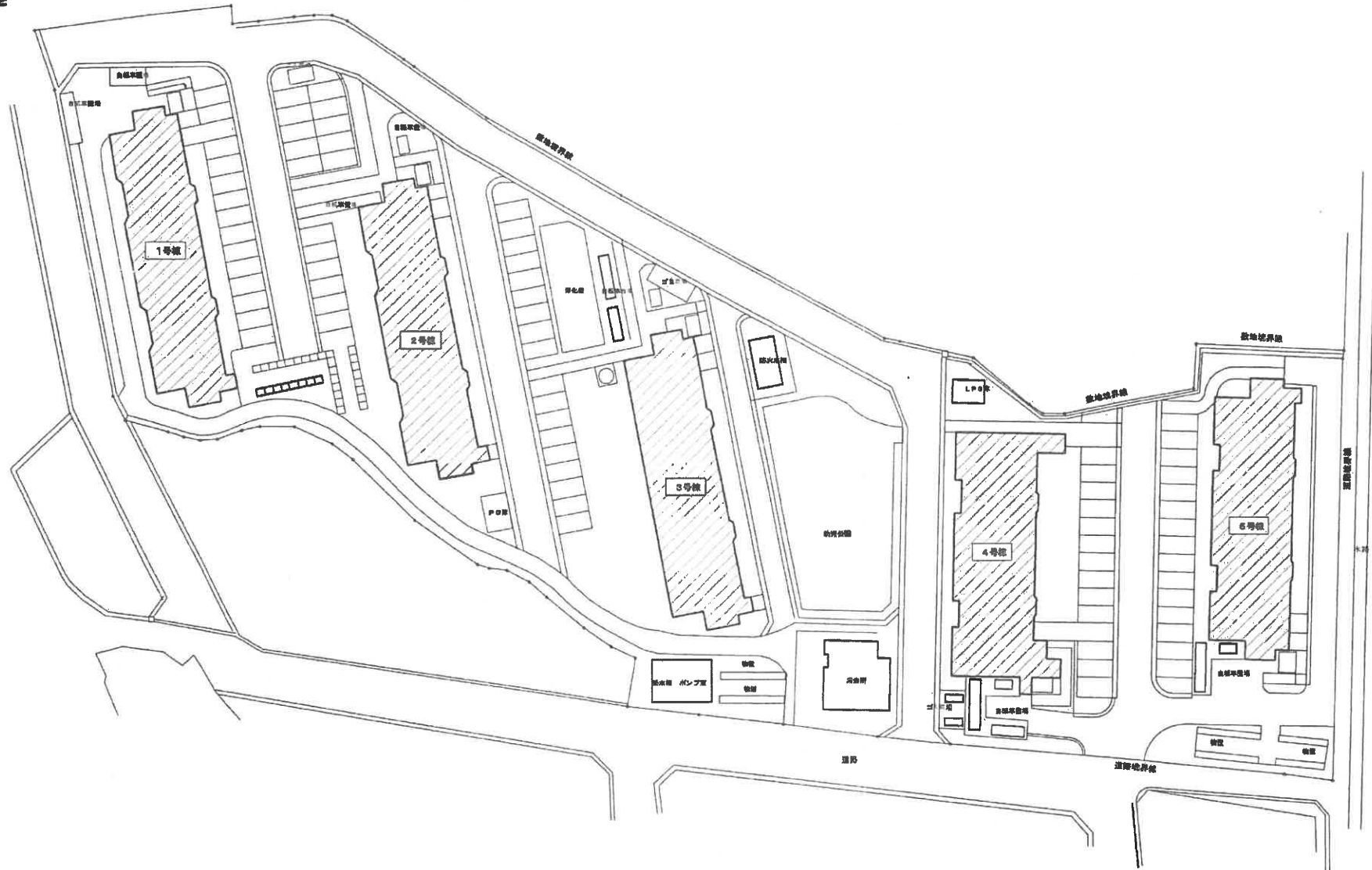
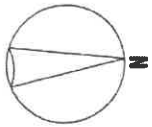
綾部西町団地 4、6号棟 3DK 間取図



# 綾部西町団地 4、6号棟101号室 間取図

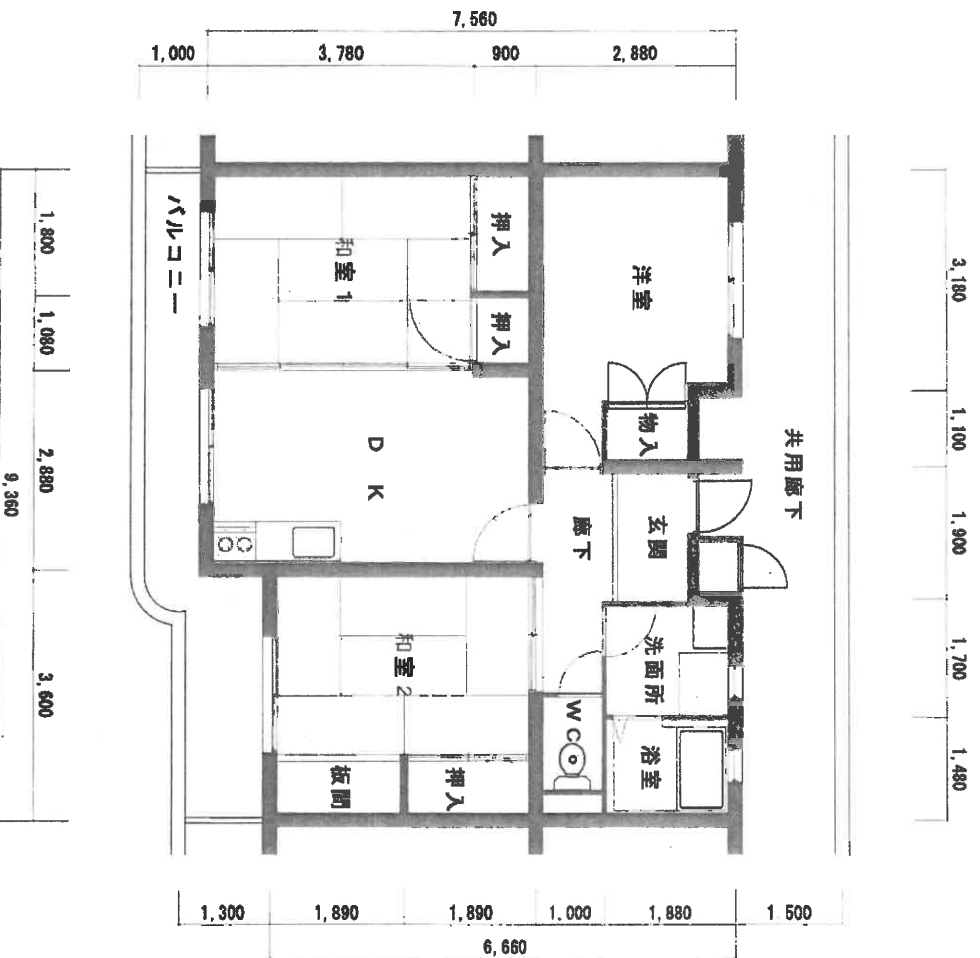
(バルコニーからのスロープは6号棟のパターン)





宗 務 名			
園 地 名	井倉新町団地		
標 榜 号			
図面縮尺	縮尺	1/400	
調査年月日	平成	年	月 日

# 井倉新町団地 1、2号棟 3DK 間取図

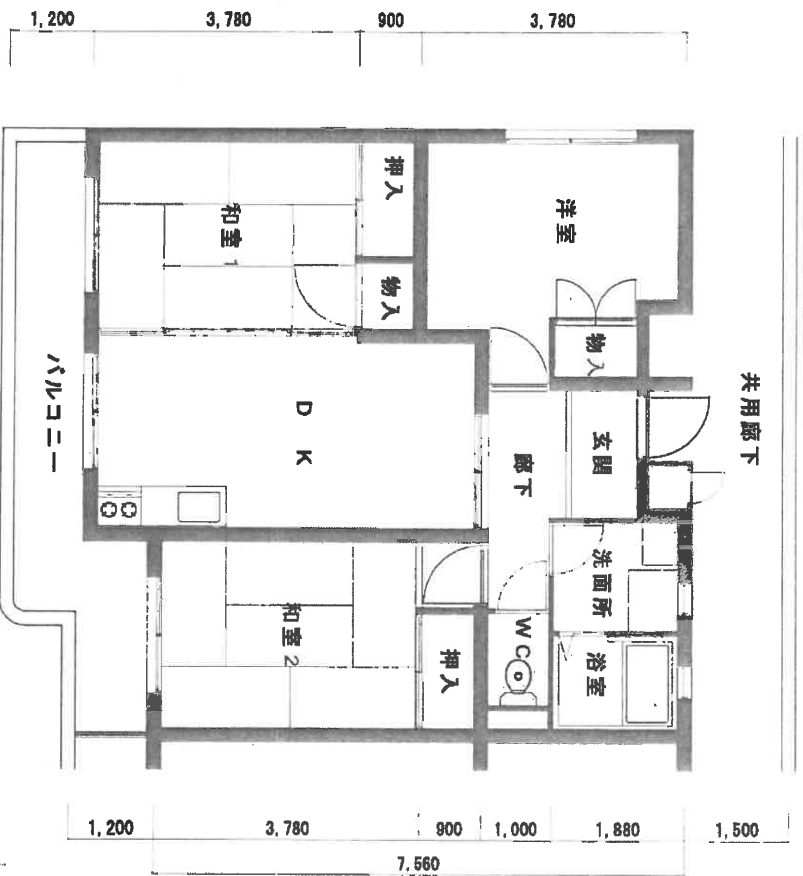


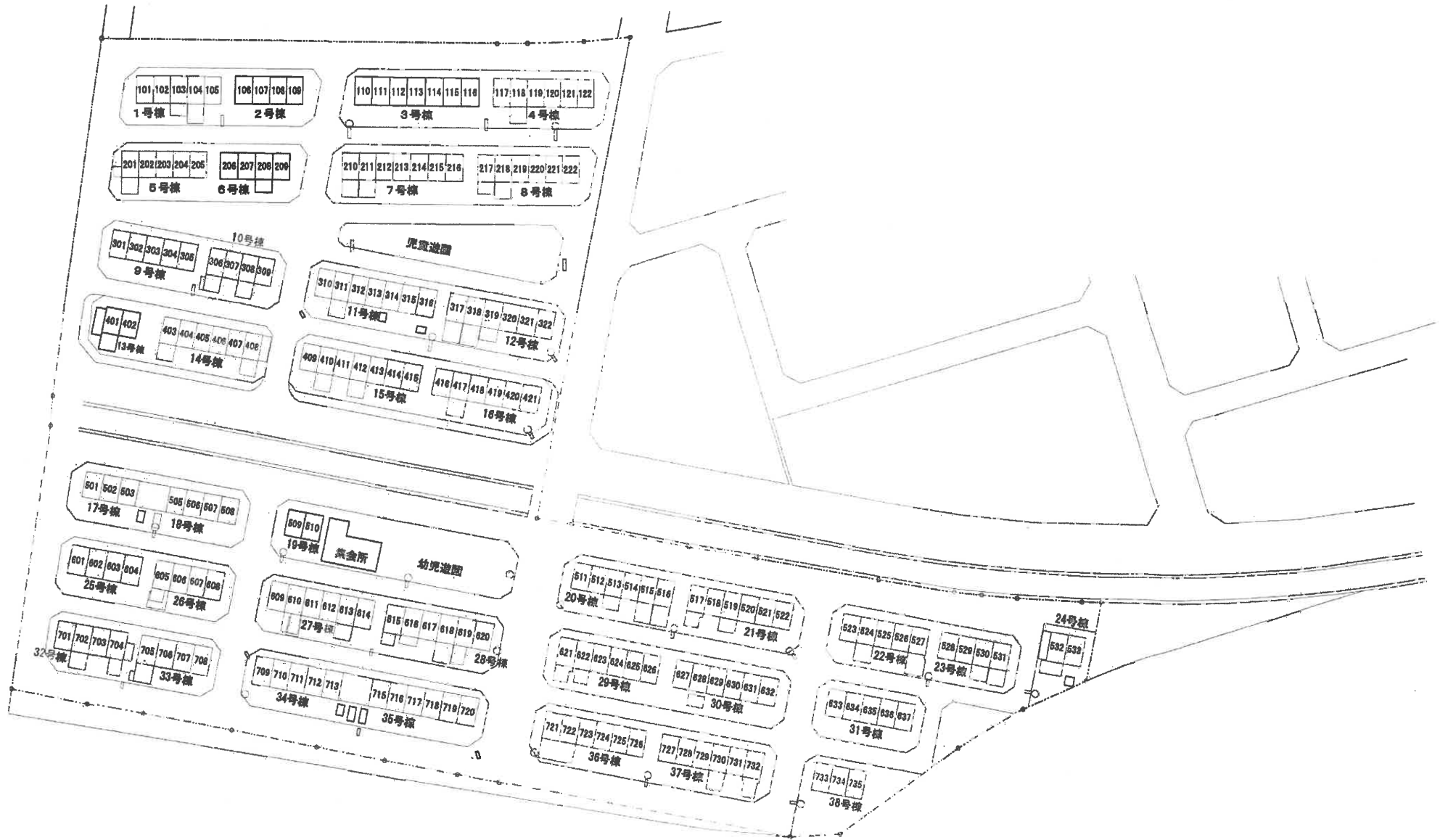


# 井倉新町団地 3号棟 3DK 間取図



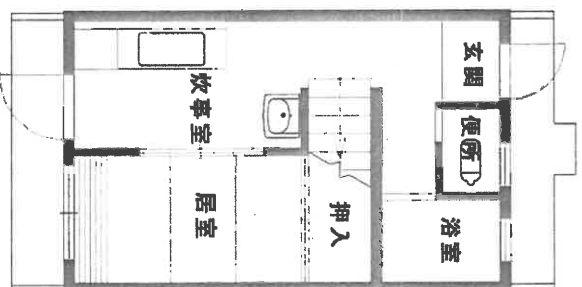
# 井倉新町団地 4、5号棟 3DK 間取図



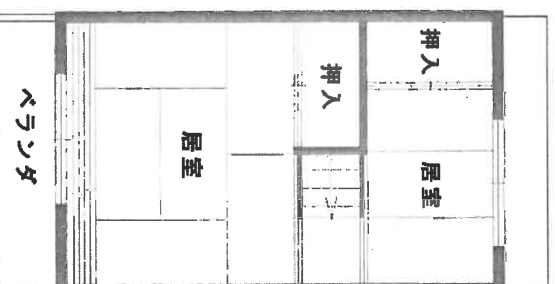


# 朝来西团地 S48 平面图

800	3,225	975	868	932	675
-----	-------	-----	-----	-----	-----

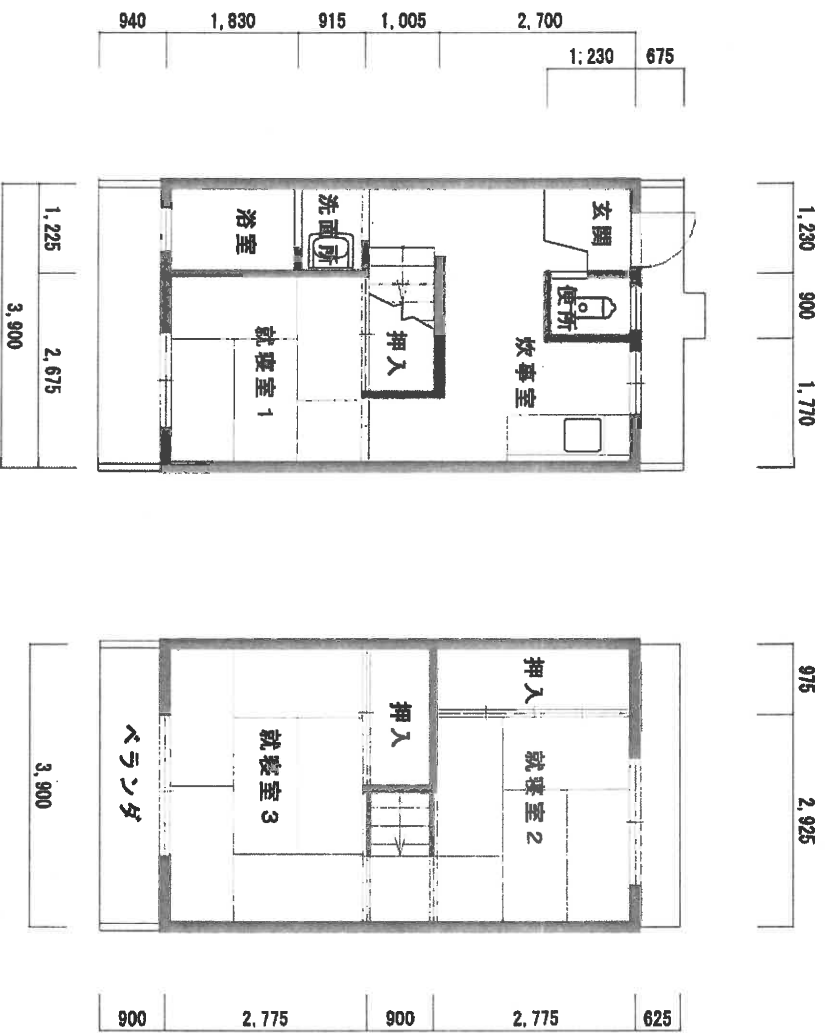


1,875	1,875
3,750	



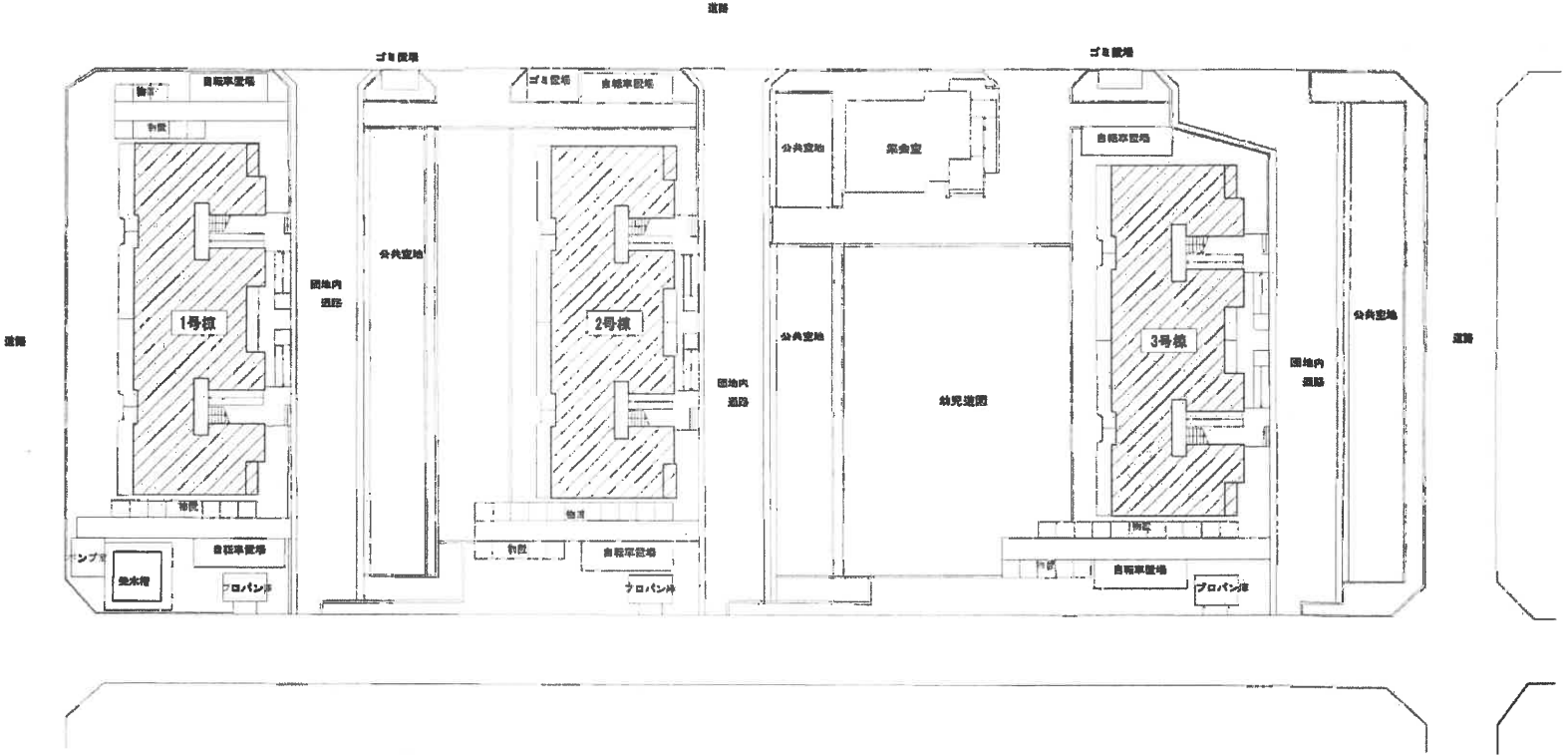
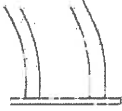
900	3,225	900	1,875	675
-----	-------	-----	-------	-----

# 朝来西团地 S49 平面图



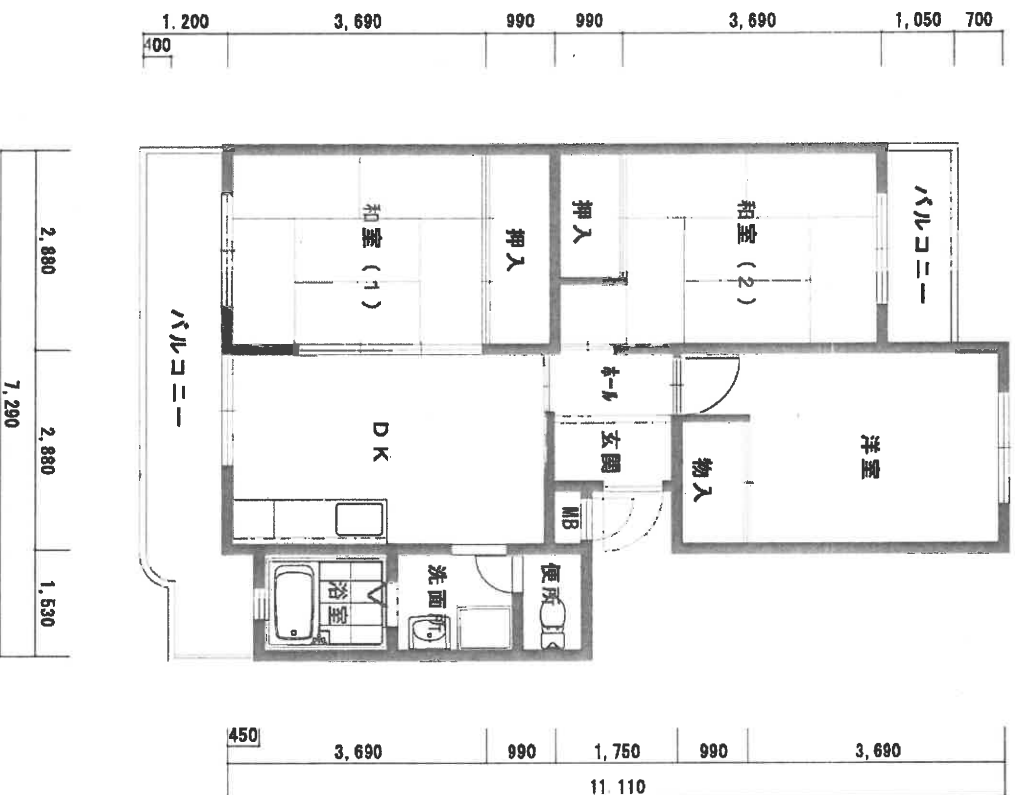
# 朝来西团地 S50, 51 平面图





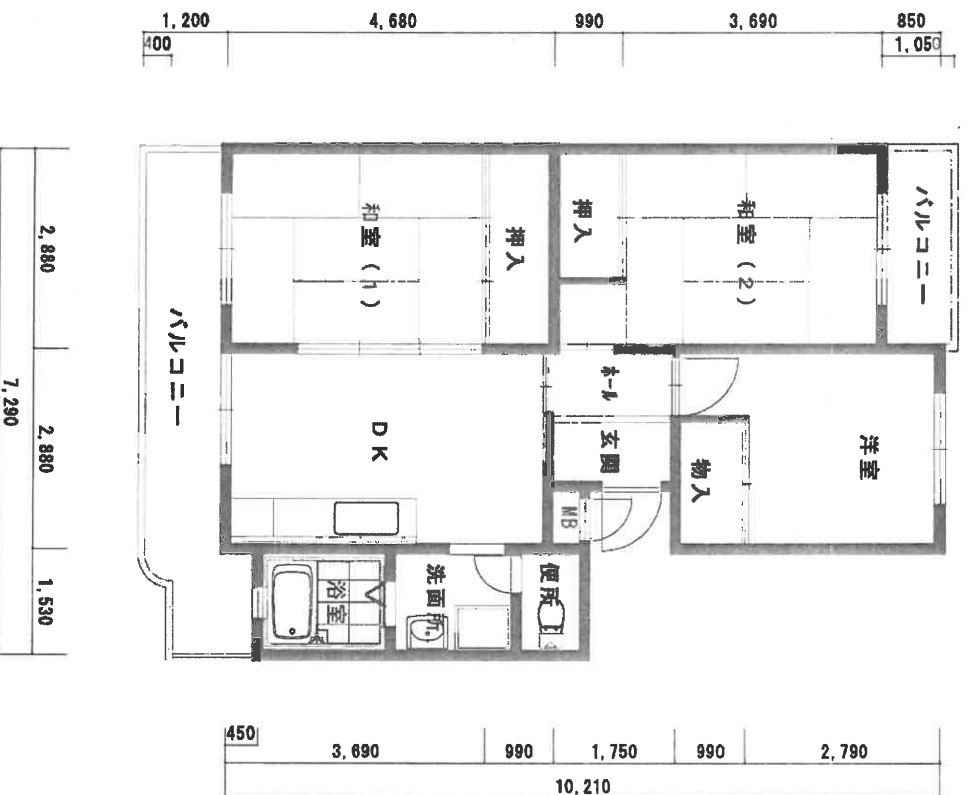
業務名	共同住宅	
図地名	共同住宅地	
棟番号		
図面名	配管図	1/200
調査年月日	平成 年 月 日	

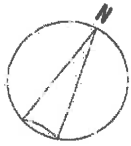
泉源寺団地 1, 3号棟 3DK 間取図



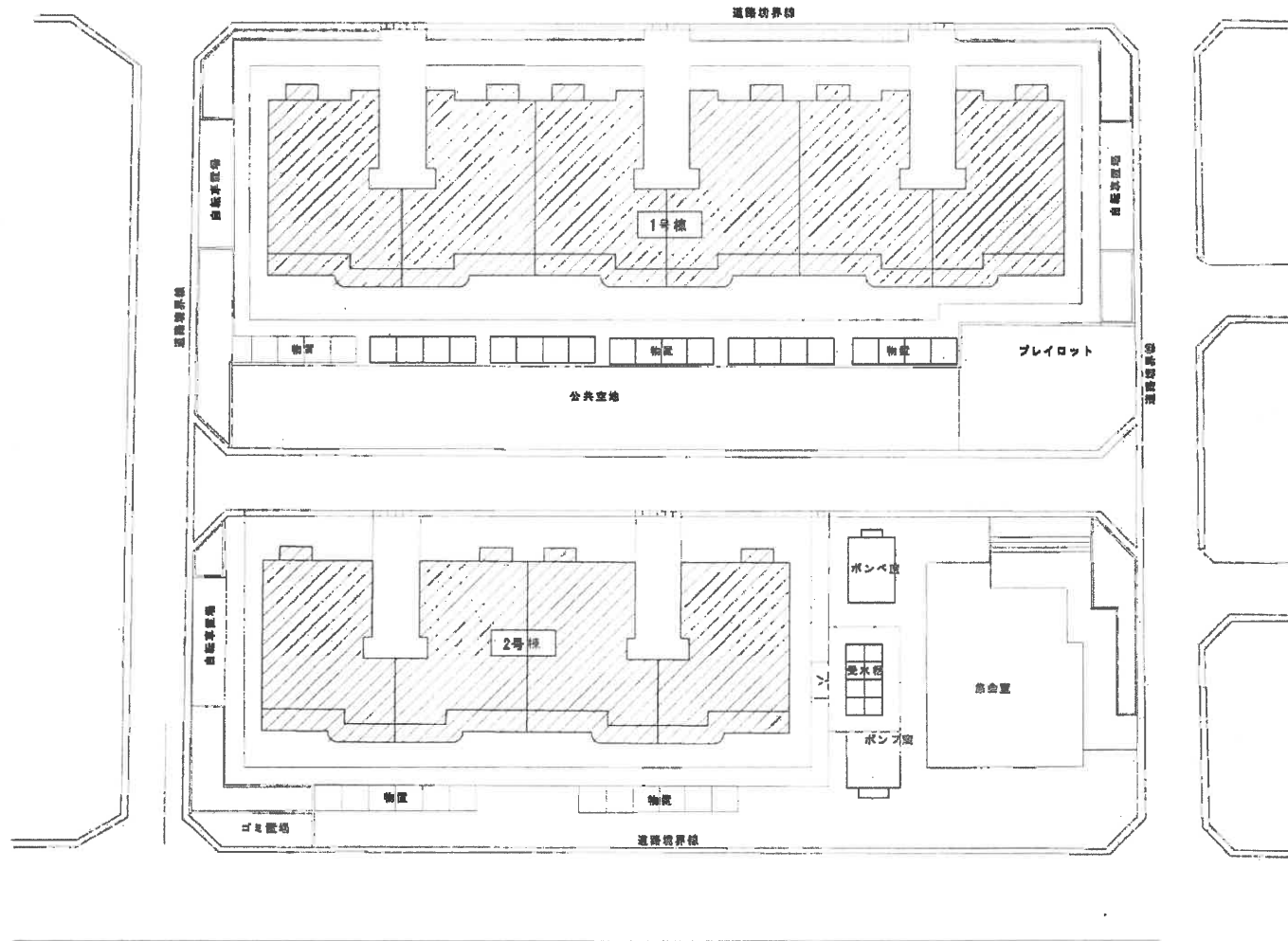


泉源寺団地 2号棟 3DK 間取図





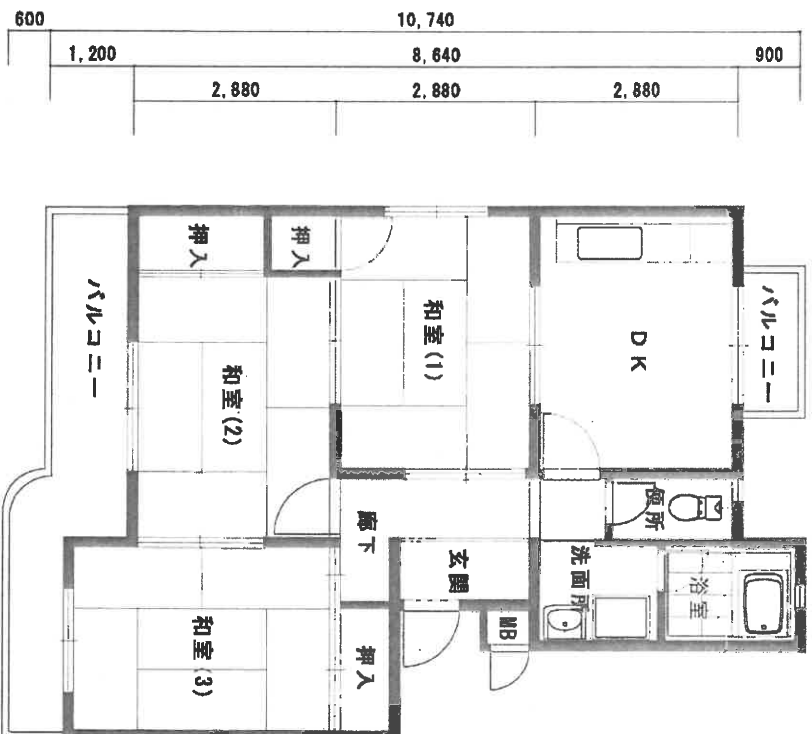
堀川



宗 務 名		
図 地 名	市場園地	
標 号 号		
区画名/期尺	配置図	1/200
調査年月日	平成 年 月 日	

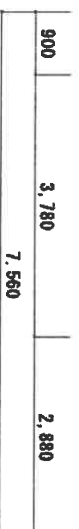
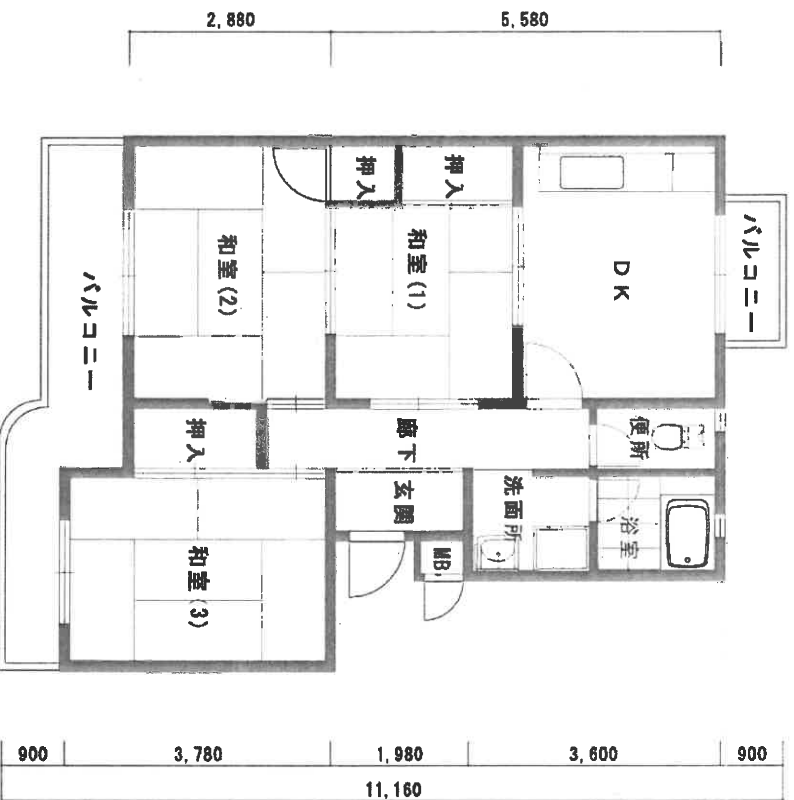

# 市場団地 1号棟 3DK 間取図

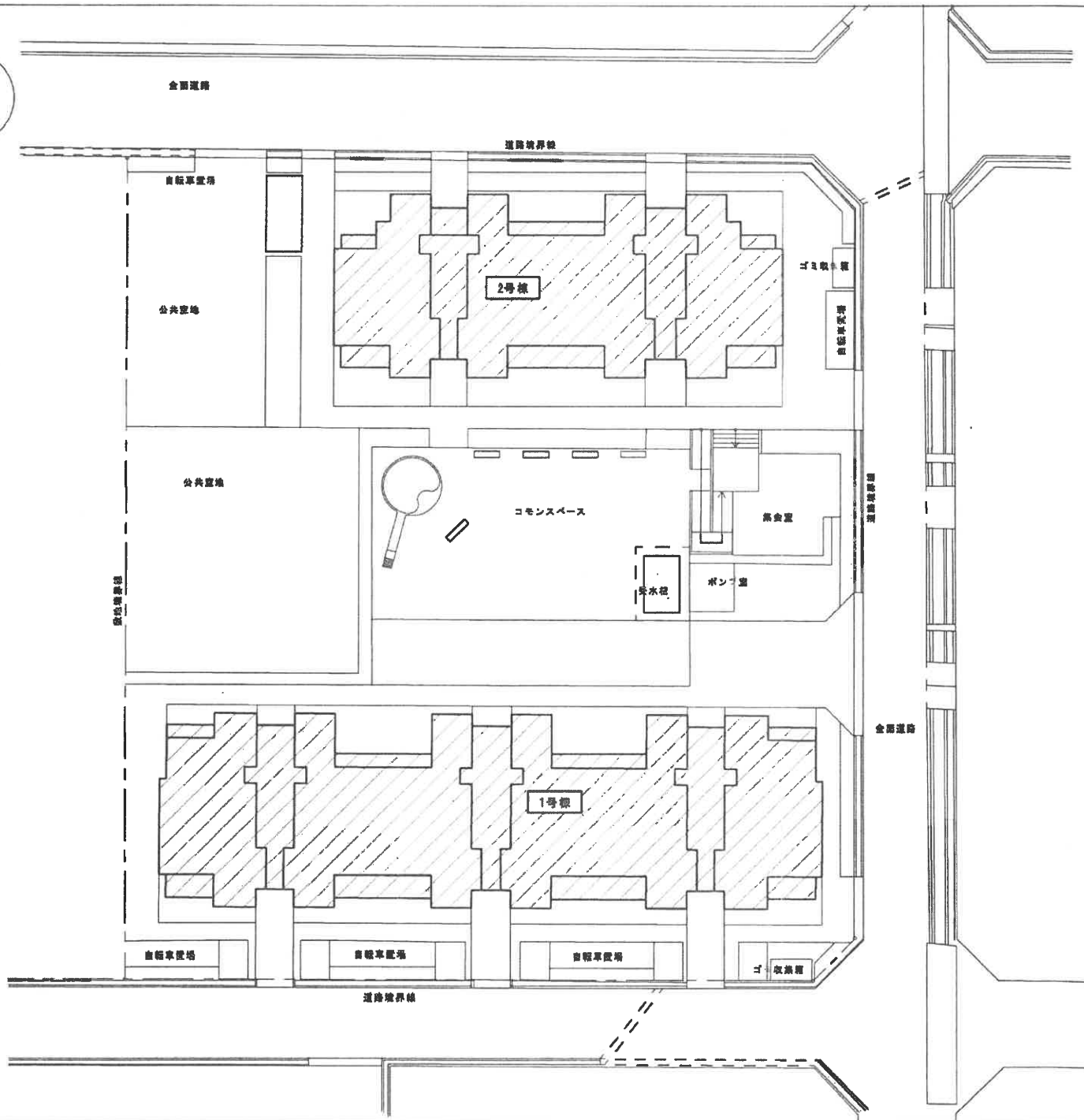

7,560			
3,780	1,000	1,480	1,300



600		
900	3,780	2,880

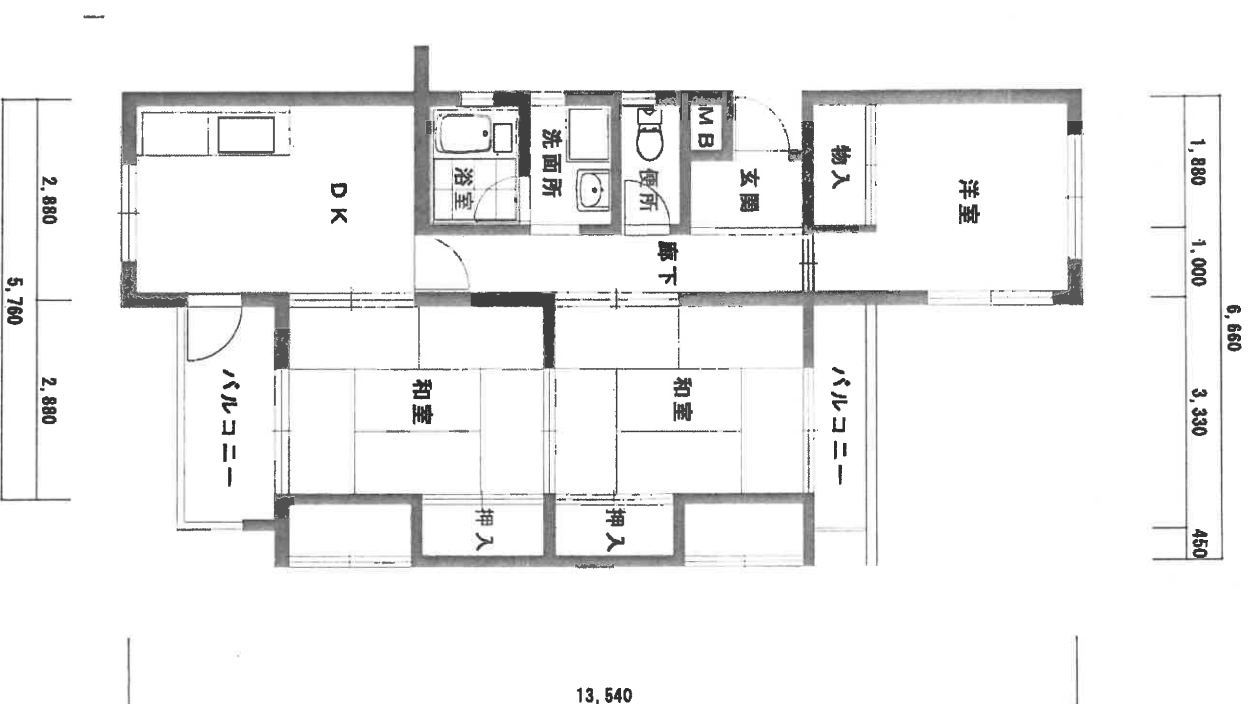
# 市場団地 2号棟 3DK 間取図





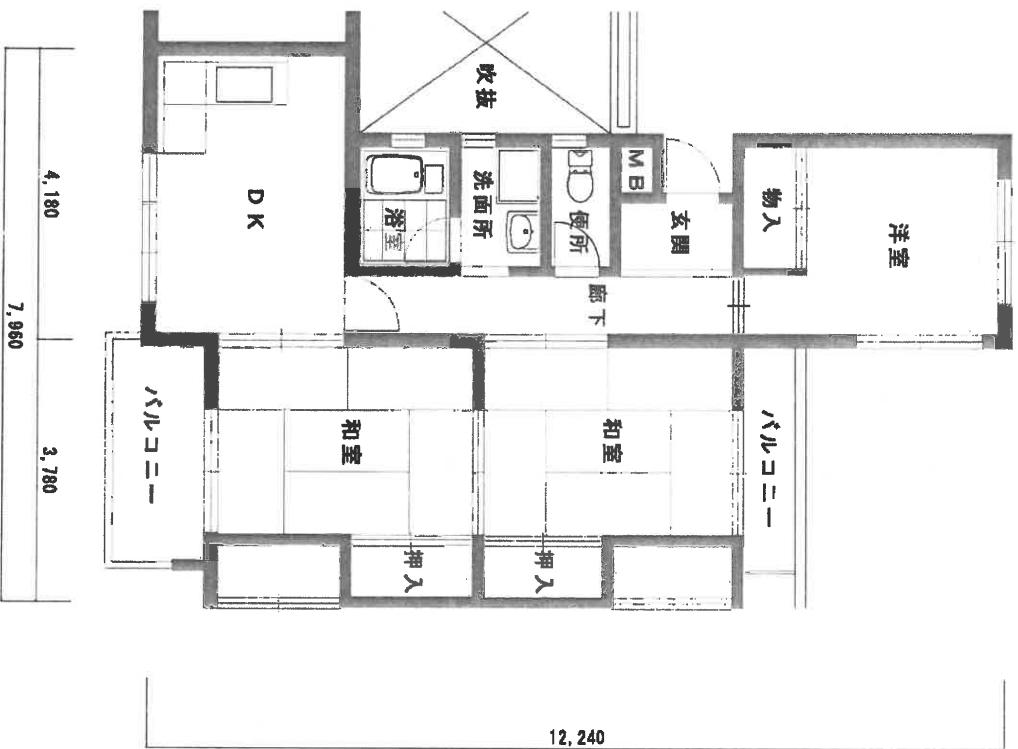
発注者	行永園地		
図地名	行永園地		
図番号	行永園地		
図面名	縮尺	配線図	1/200
調査年月日	平成 年 月 日		

# 行永団地 1号棟 3DK-A 間取図

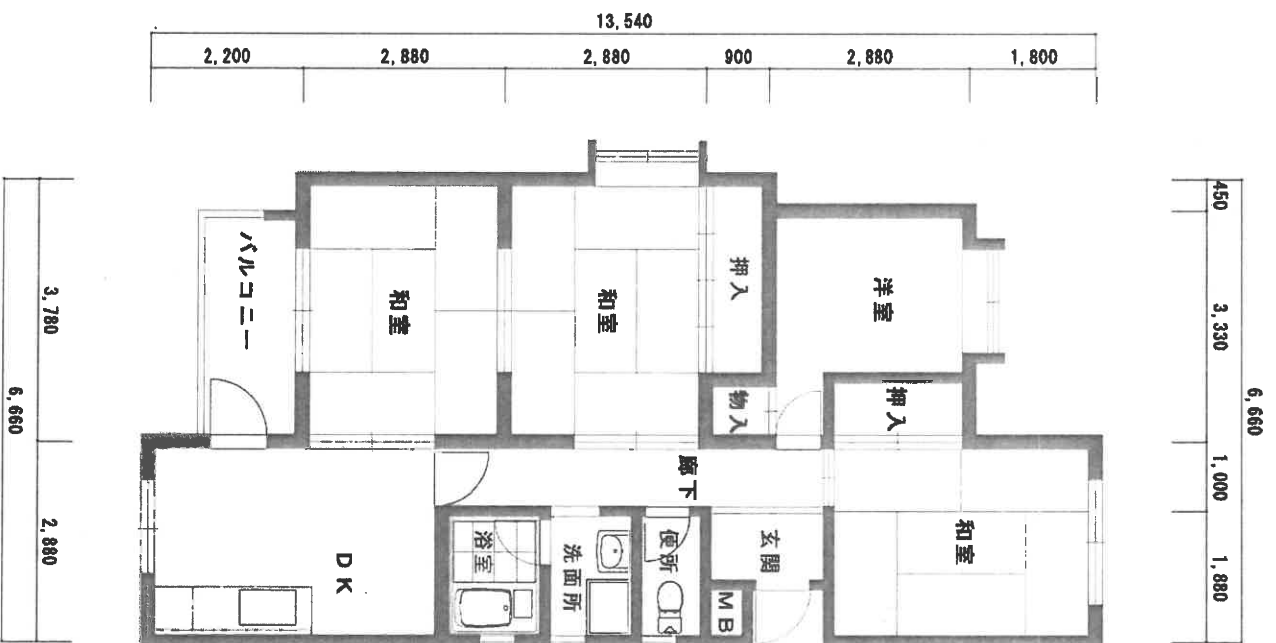


# 行永団地 1号棟 3DK-B 間取図

6,660		
1,880	1,000	450
3,330		

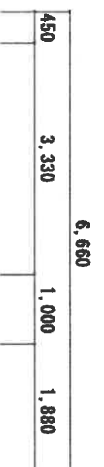


# 行永団地 1号棟 4DK-A 間取図

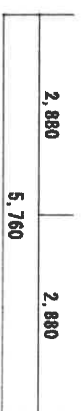
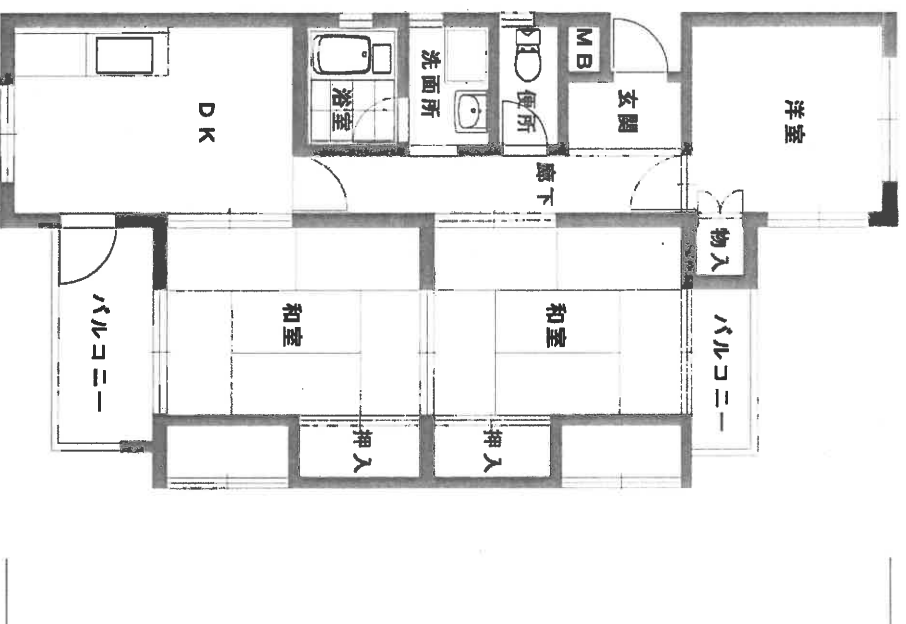
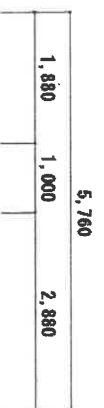




# 行永団地 1号棟 4DK-B 間取図

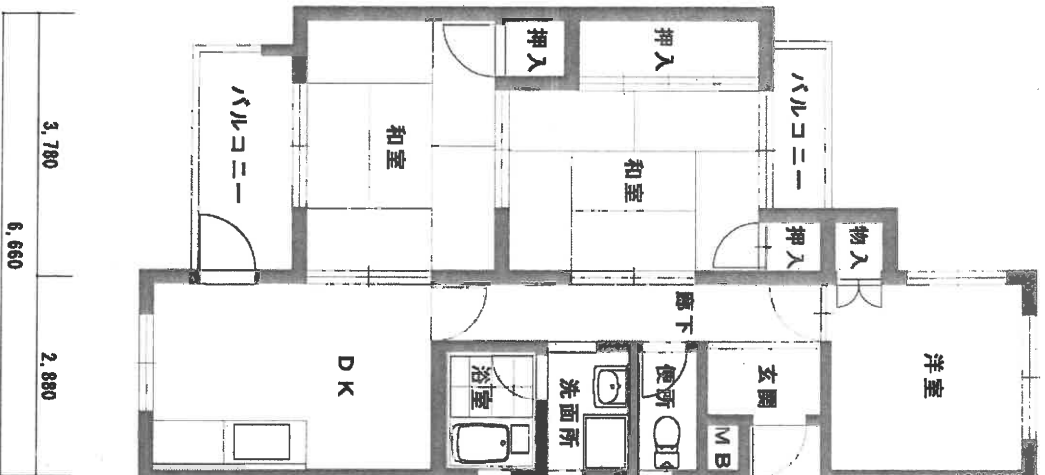




行永団地 2号棟 1階 3DK-A 間取図



12,640

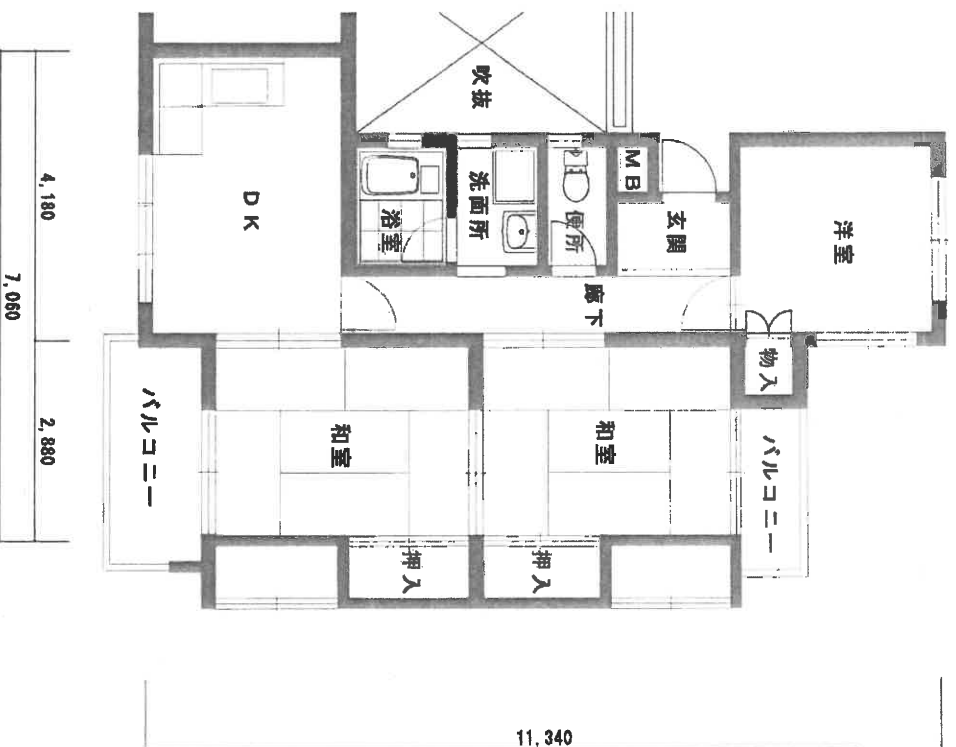
行永団地 2号棟 1階 3DK-B 間取図



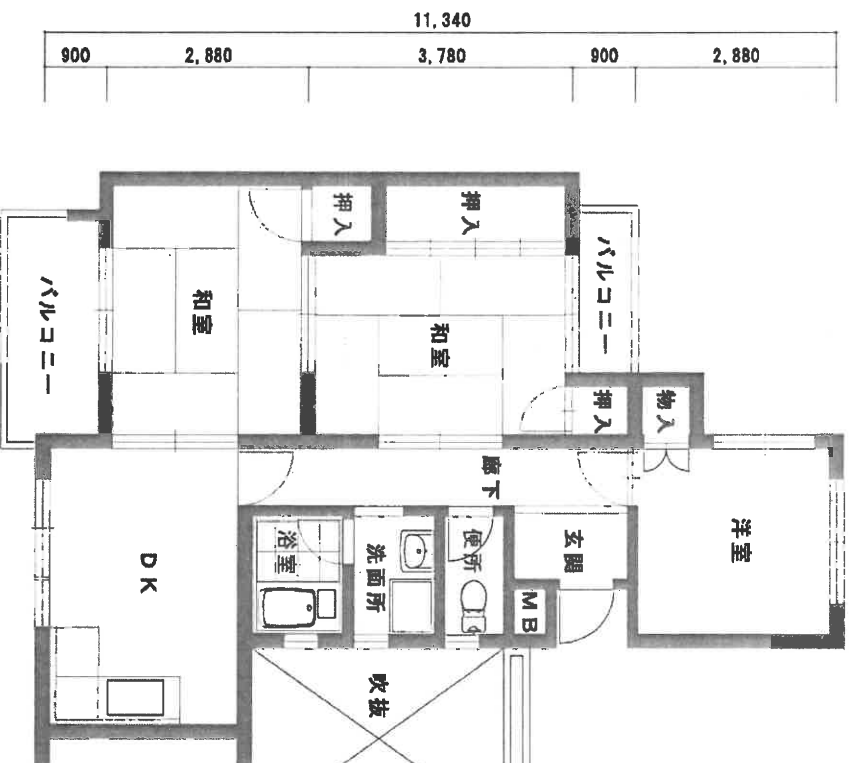
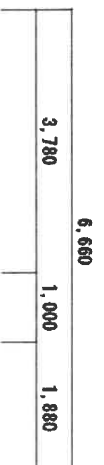
行永団地 2号棟 2階 3DK-A 間取図

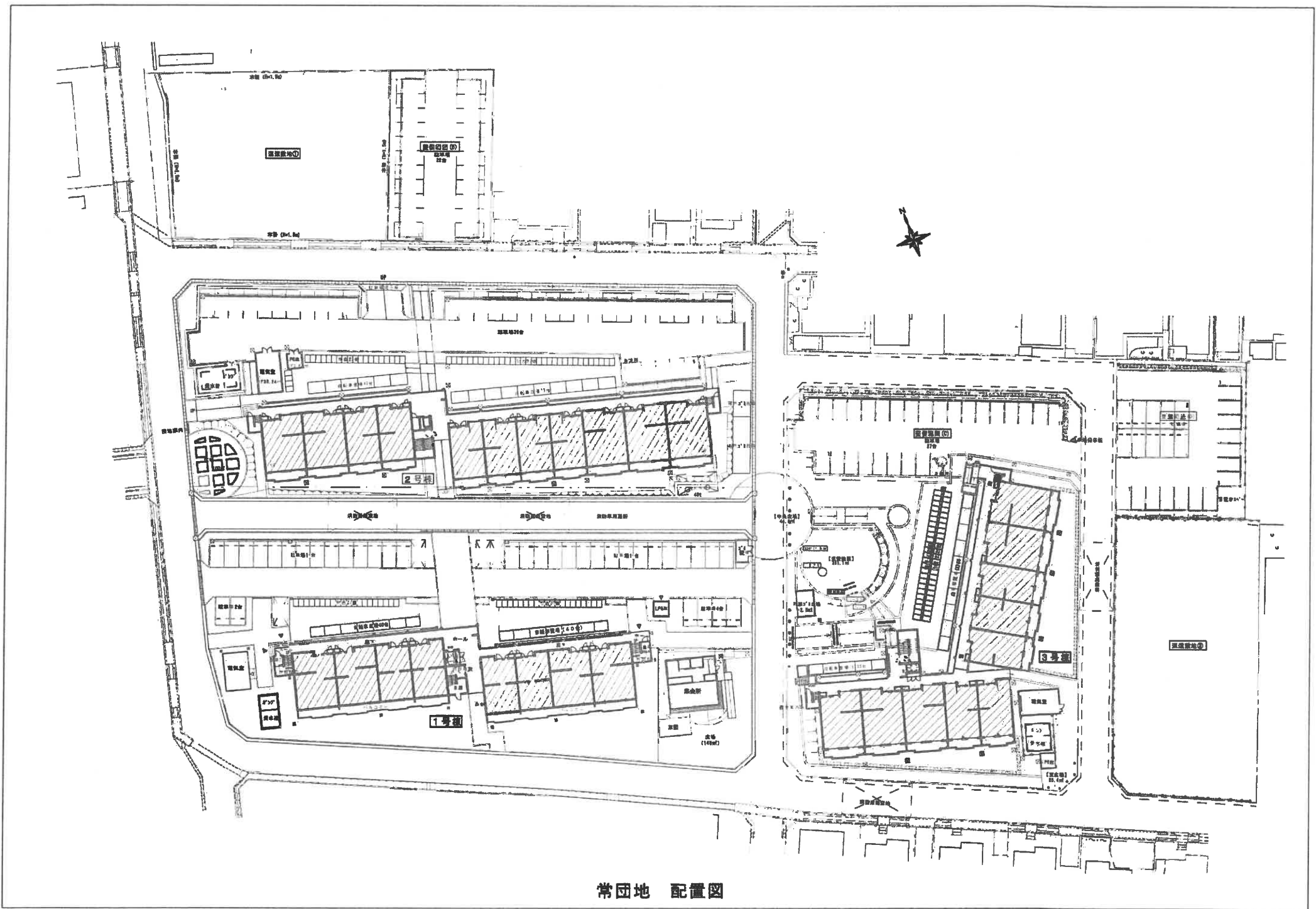
1,880	1,000	2,880
-------	-------	-------

5,760



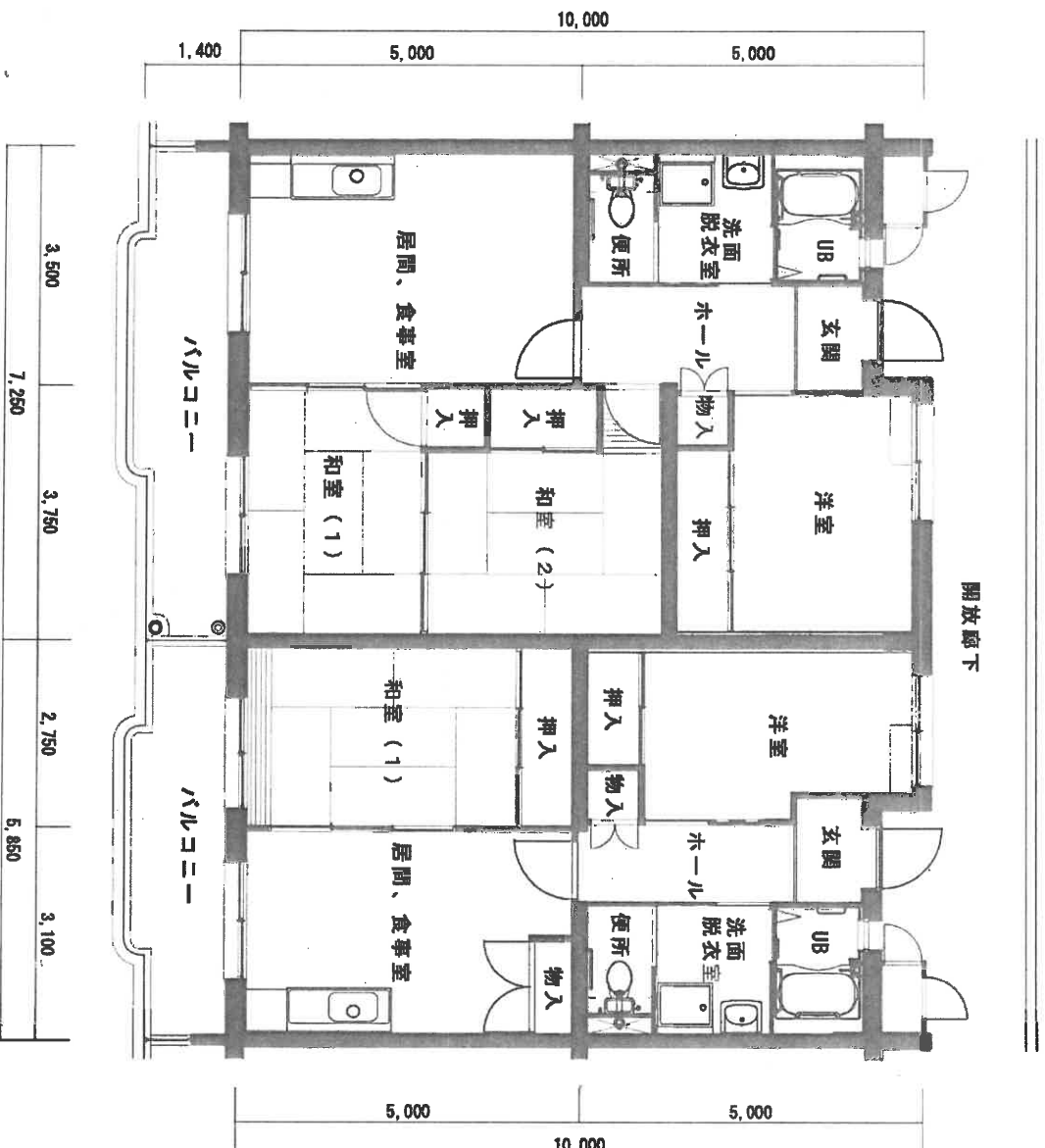
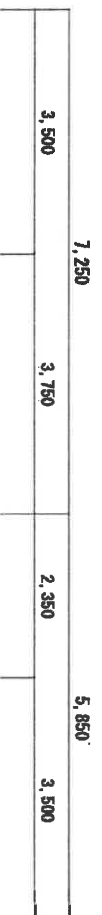
行永団地 2号棟 2階 3DK-B 間取図





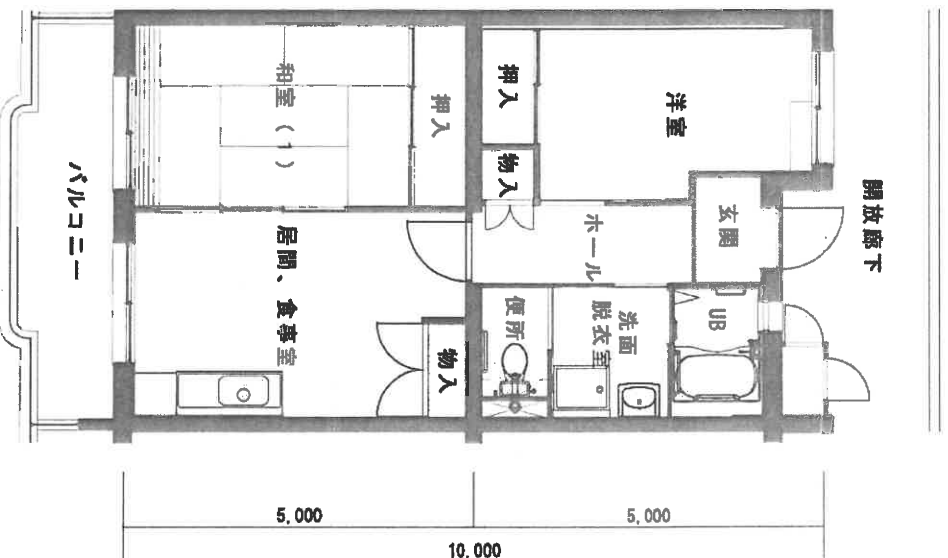
常団地 配置図

# 常団地 2DK・3DK 平面図



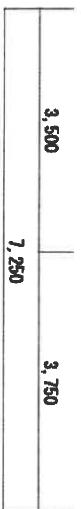
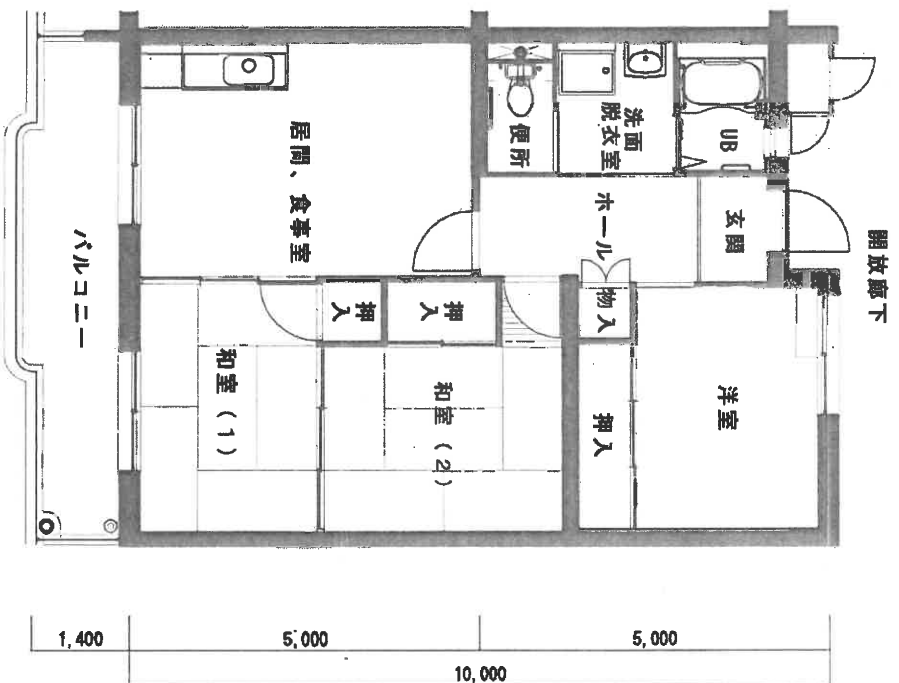
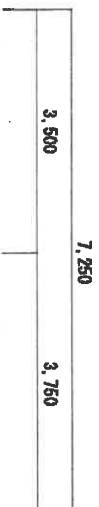
# 常団地 2DK 平面図

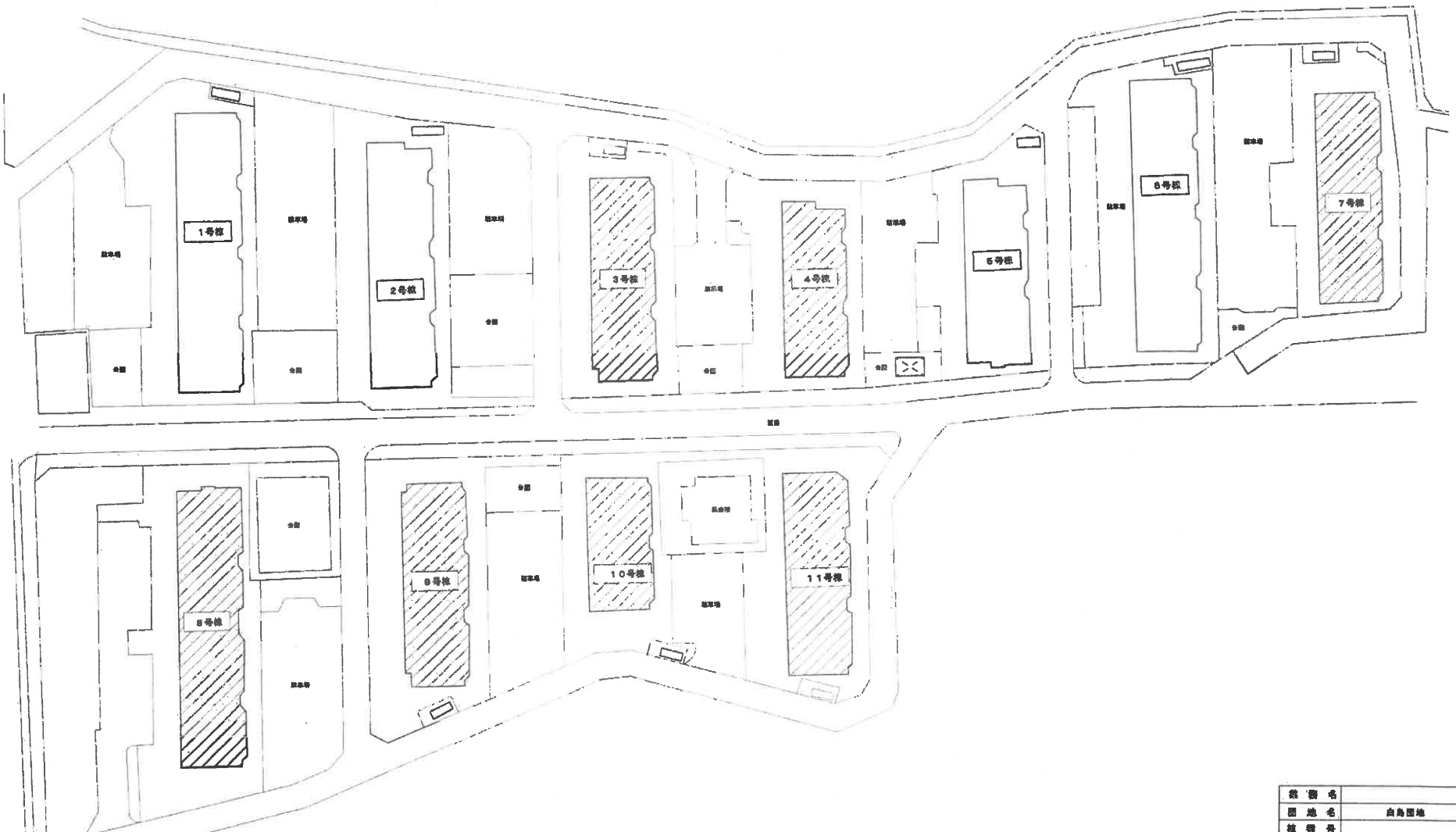
5,850	
2,350	3,500





# 常団地 3DK 平面図



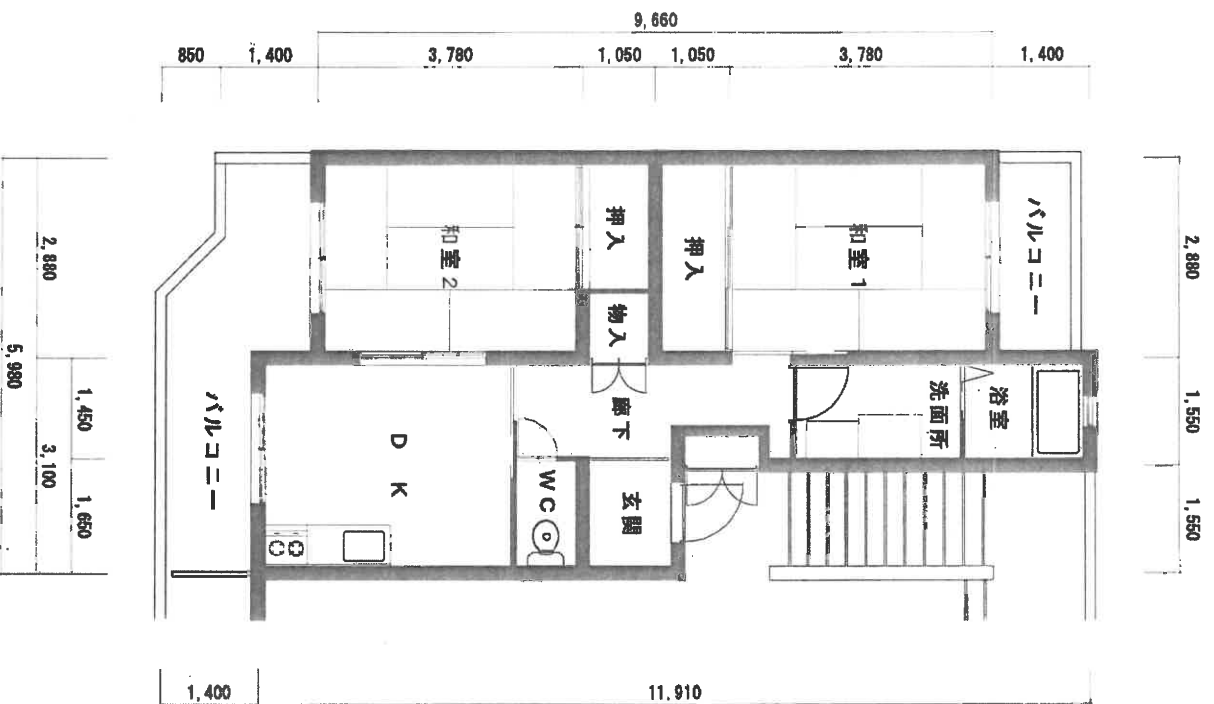


府営住宅 (3, 4, 7~11号棟)

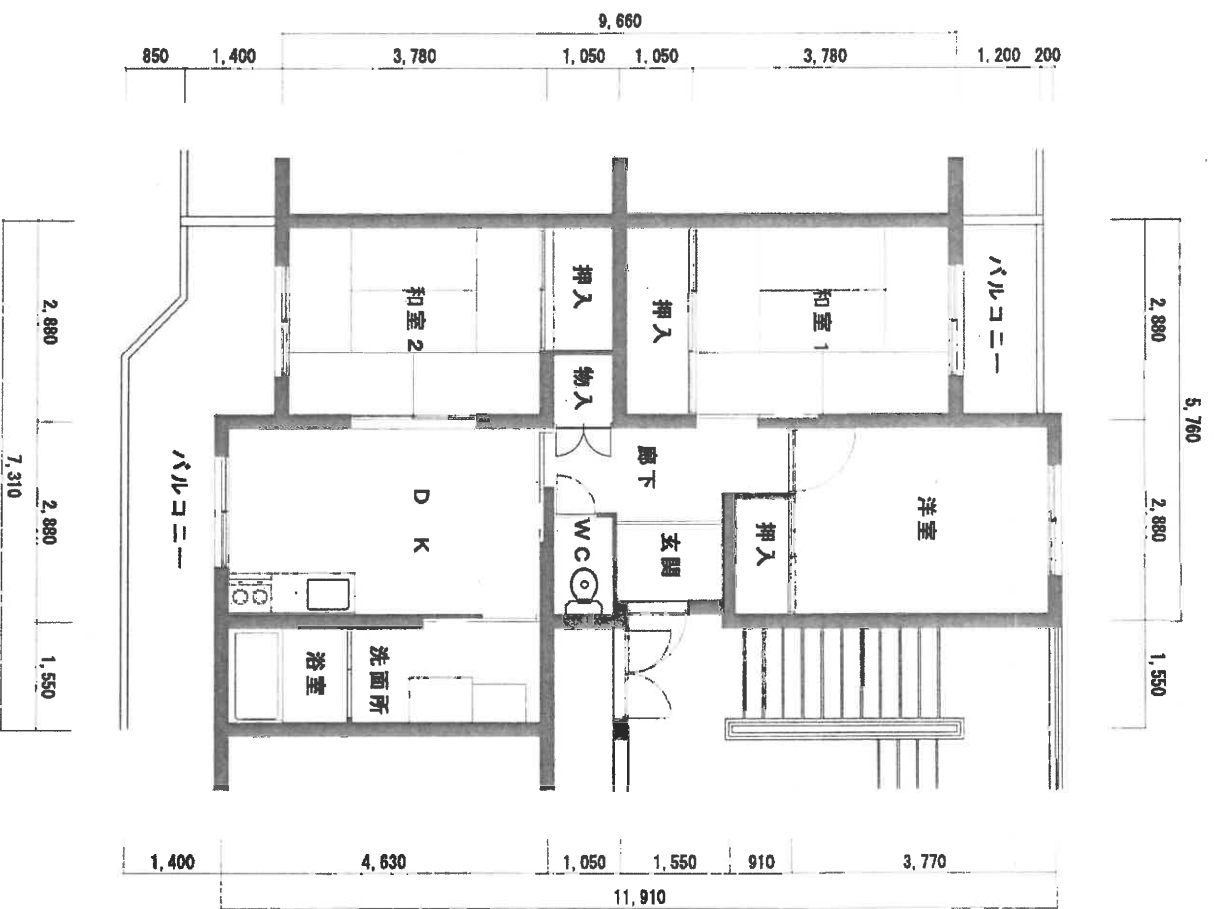
市営住宅 (1, 2, 5, 6号棟)

敷 地 名	白鳥園地		
図 地 名	白鳥園地		
棟 号 号			
図 面 名	配 設 図	1/300	
調査年月日	平成	年	月 日

府営住宅白鳥団地 3.7~11号棟 2DK 間取図



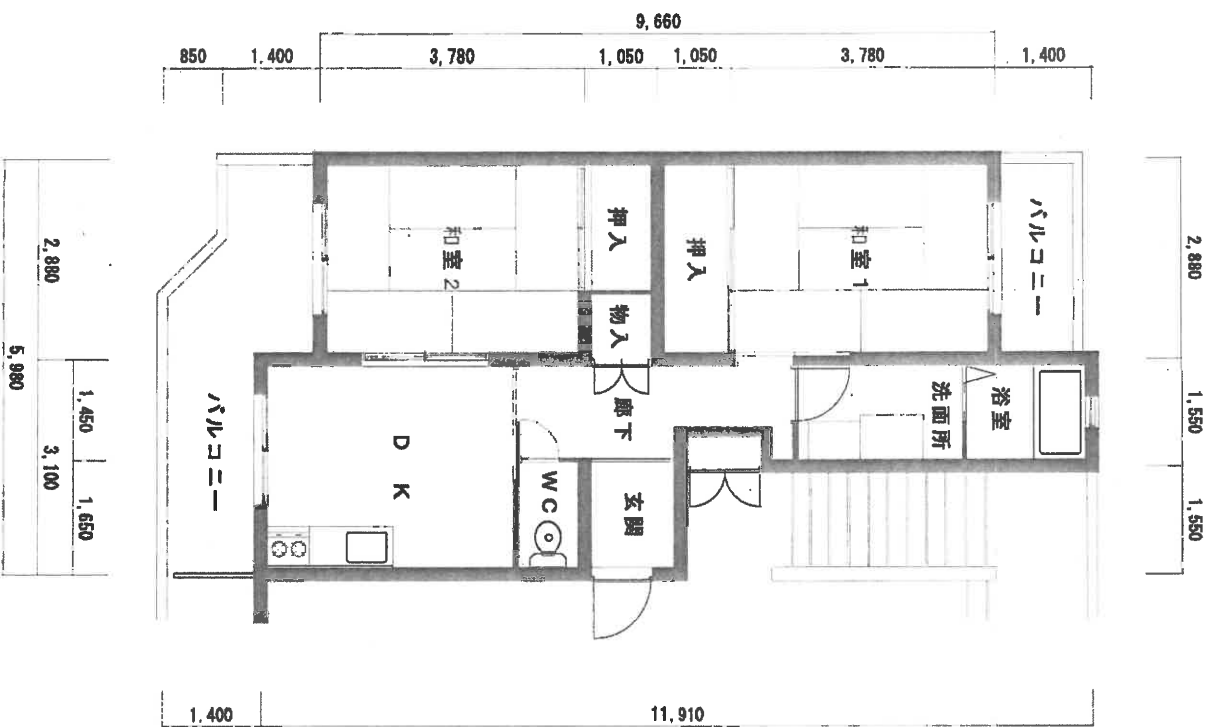
# 府営住宅白鳥団地 3DK 間取図



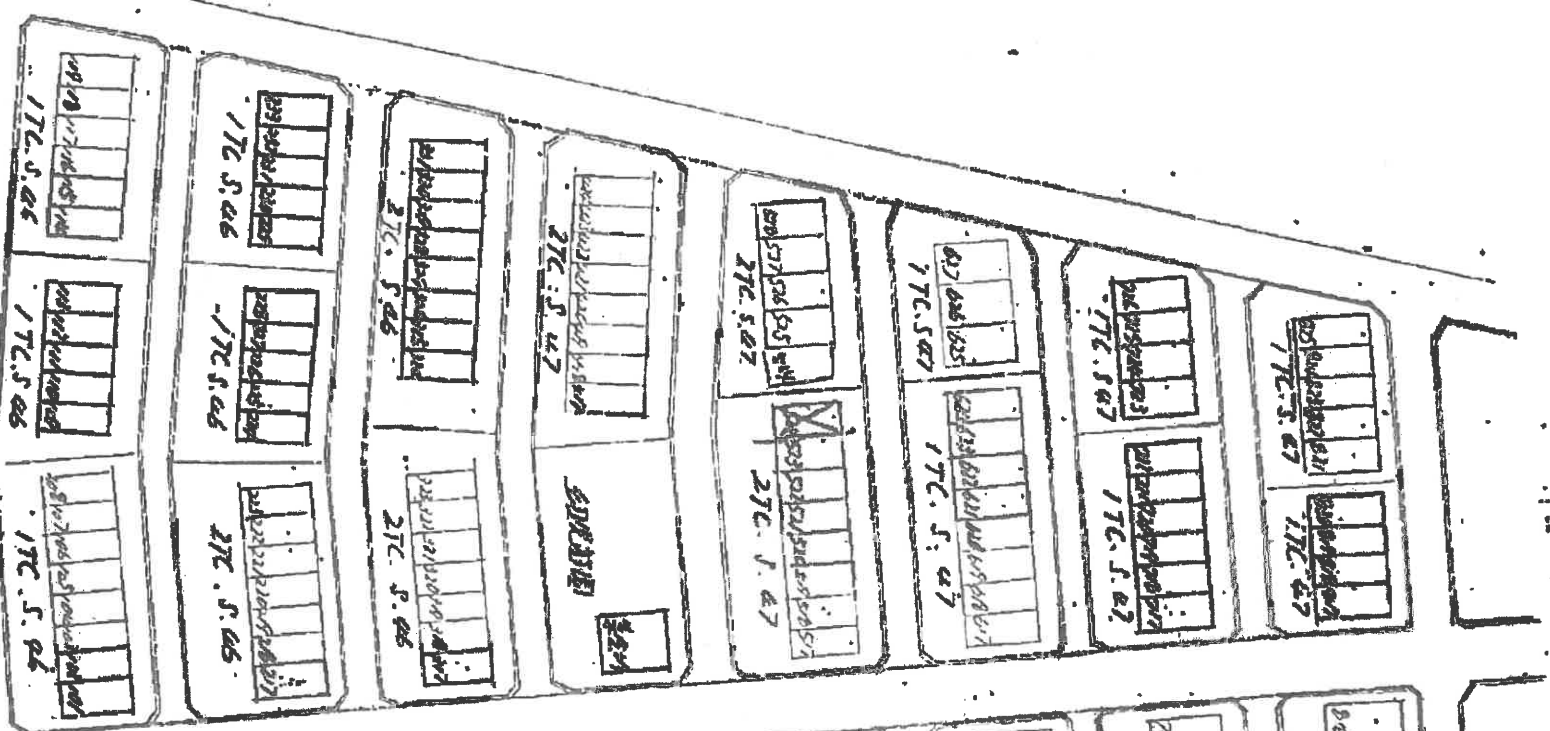
# 府営住宅白鳥団地 4DK 間取図



府営住宅白鳥団地 4号棟 2DK 間取図



府署住宅及花園地



府署小房與舊樓

一樓住宅

# 清美が丘 1TC S45 間取図

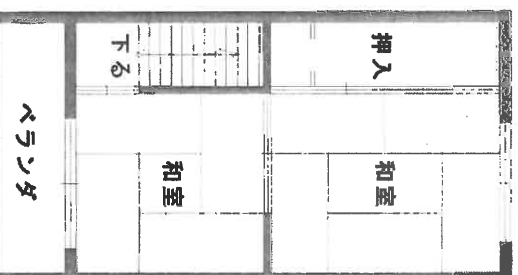

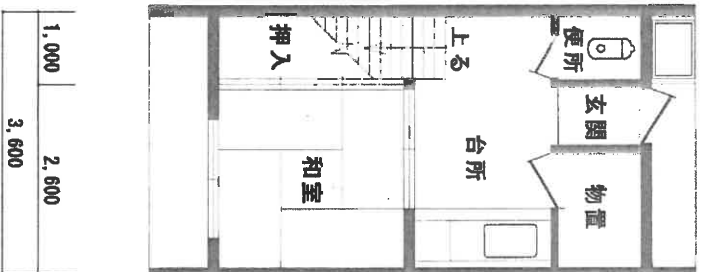

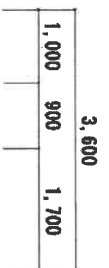


1階平面図

2階平面図



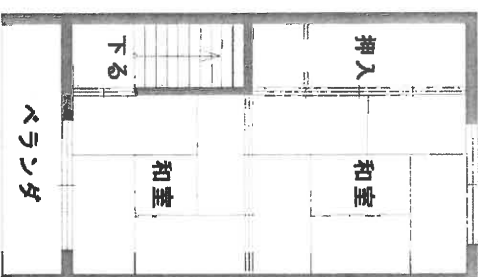

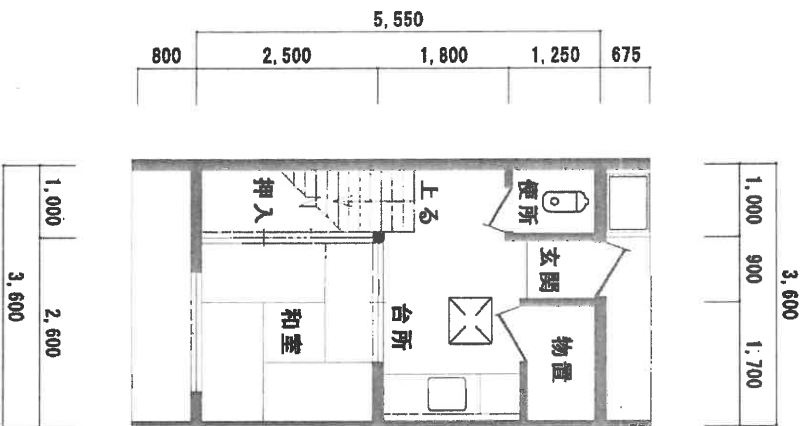
# 清美が丘 1TC S46-47 間取図



1階平面図

2階平面図

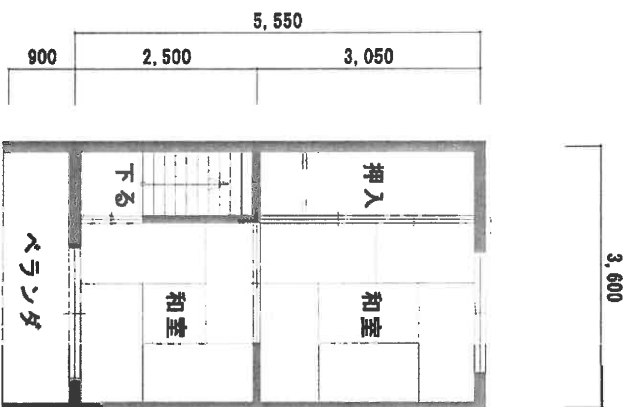
# 清美が丘 2TC S45 間取図



1階平面図

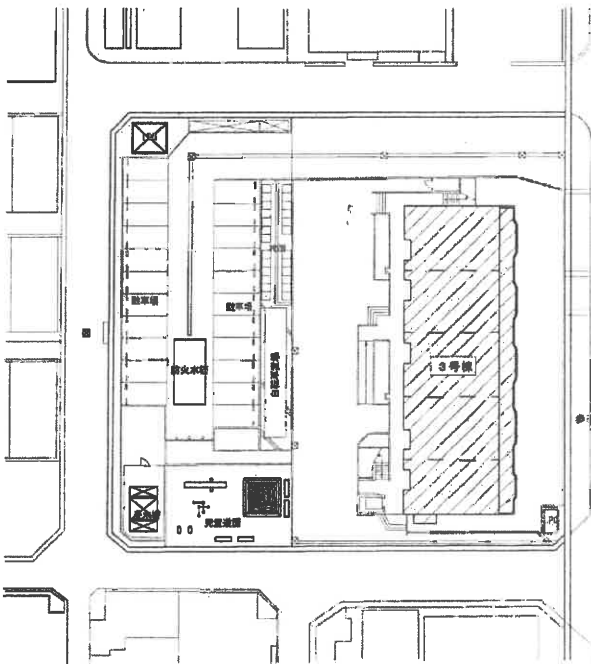
2階平面図

# 清美が丘 2TC S46・47 間取図

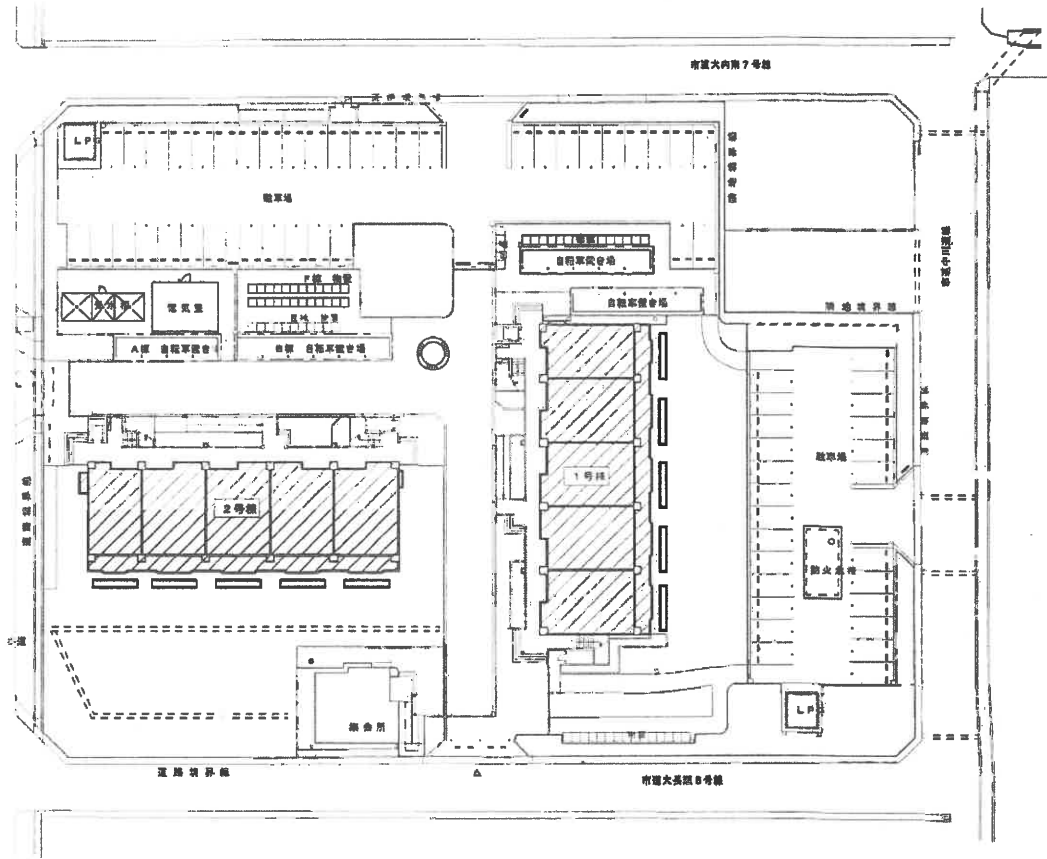


1階平面図

2階平面図

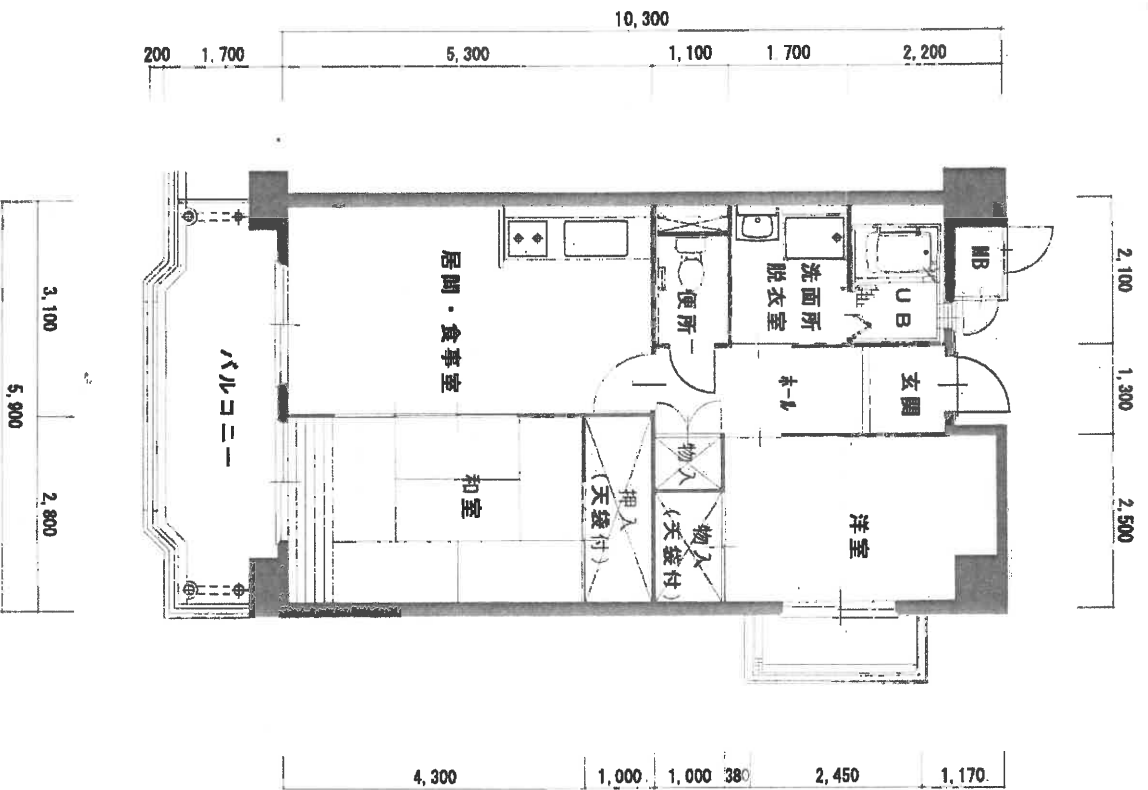


南緯大馬路7号線

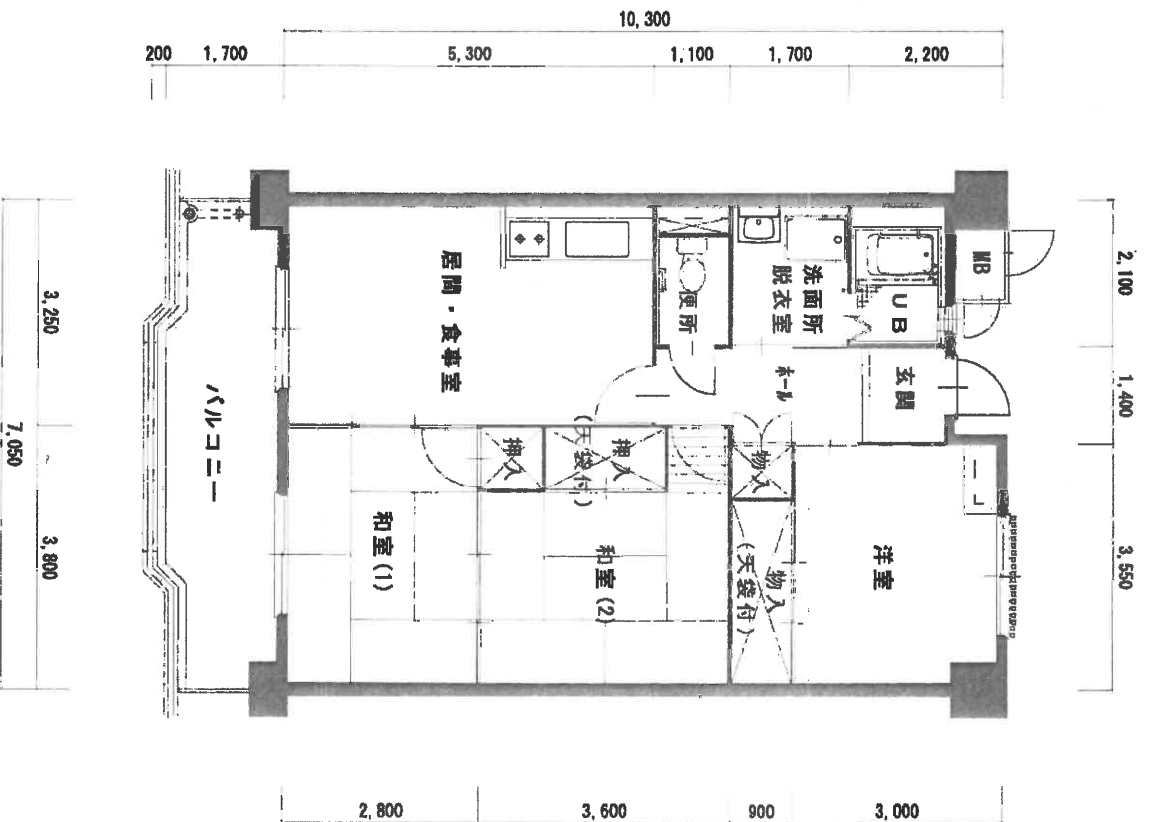


案名	伊佐院園地		
地名	伊佐院園地		
番地	伊佐院園地		
面積	約	1/400	
調査年月日	平成	年	月 日

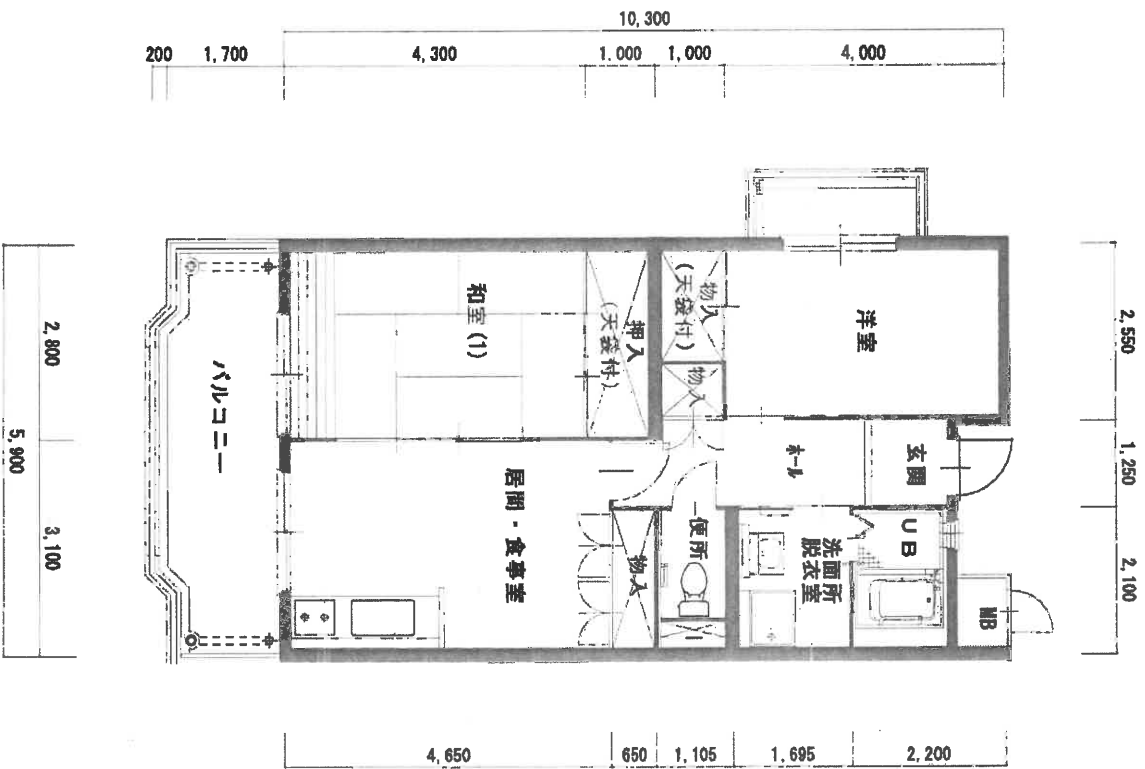
伊佐津団地 1, 2号棟 2LDK 間取図



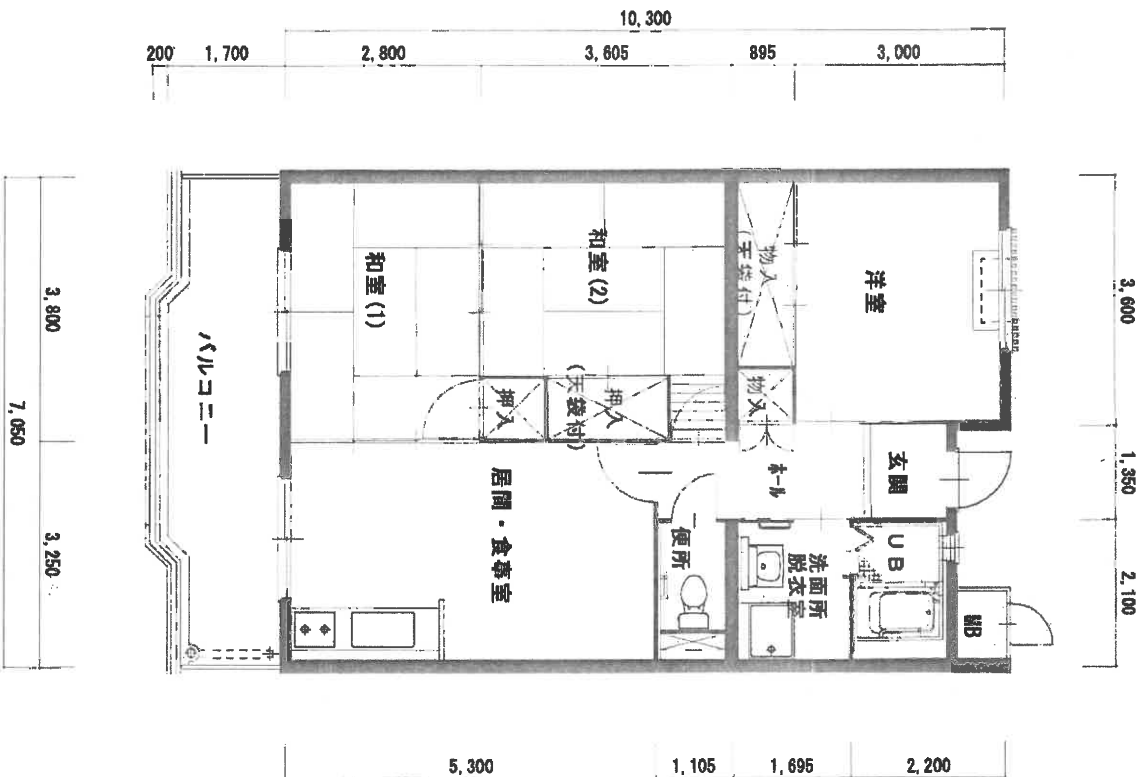
# 伊佐津団地 1, 2号棟 3LDK 間取図



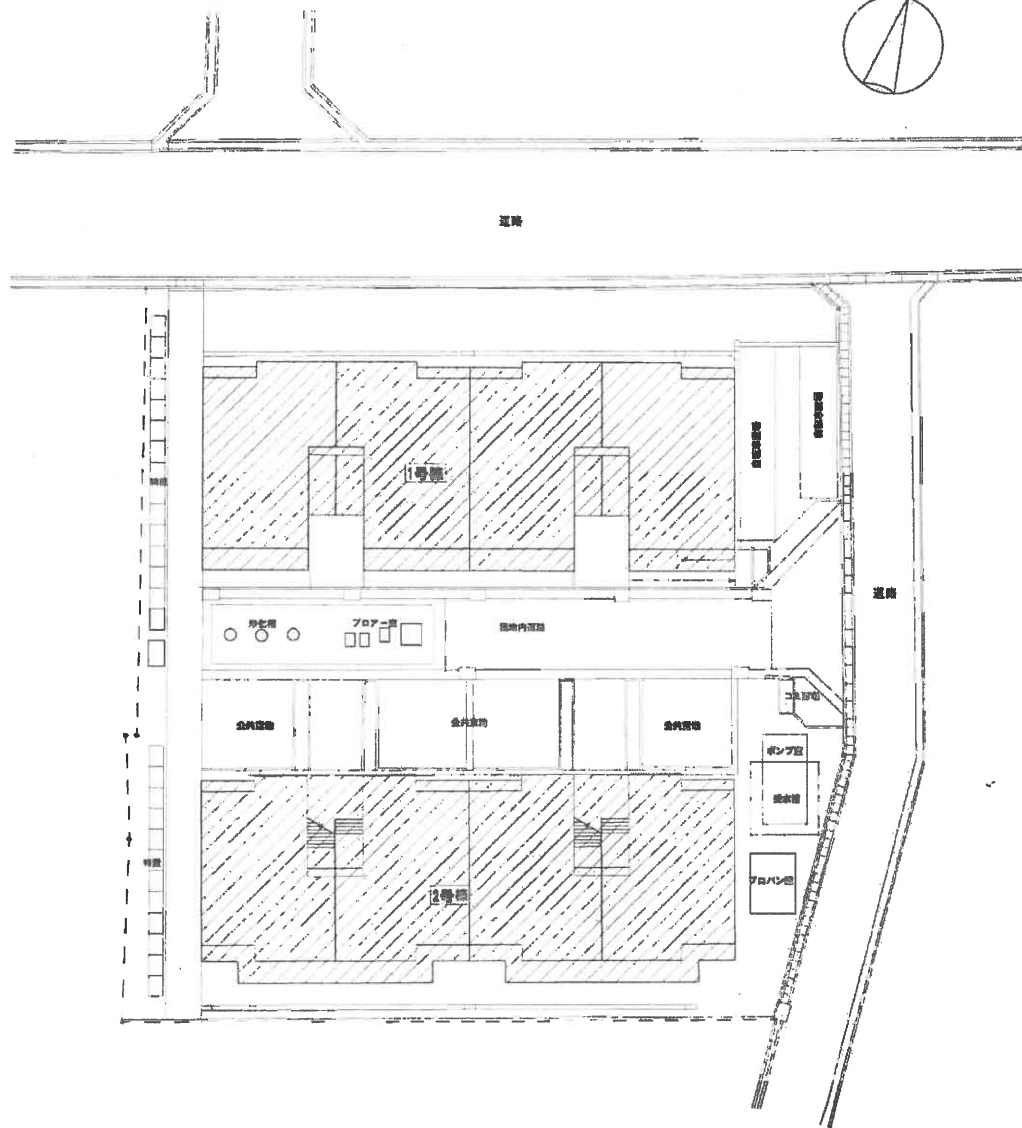
# 伊佐津団地 3号棟 2DK 間取図



# 伊佐津団地 3号棟 3LDK 間取図



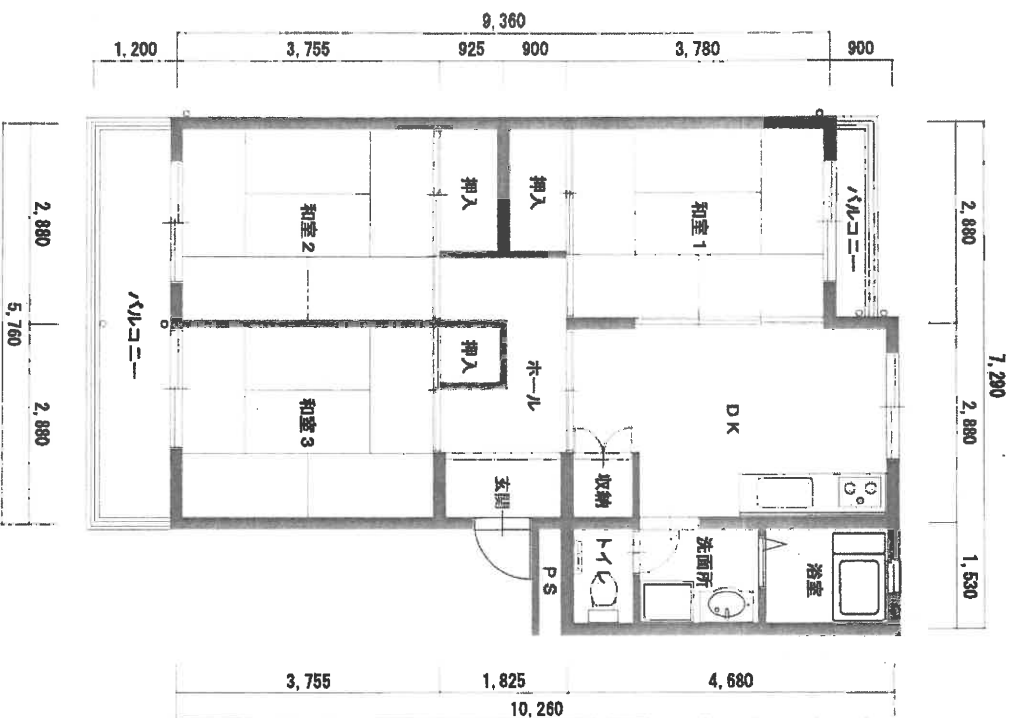




縮尺 1/200

業 務 名		
図 地 名	松陰団地	
棟 号	1, 2号棟	
縮尺	縮尺	1/200
図 示 年 月 日	平 成	年 月 日

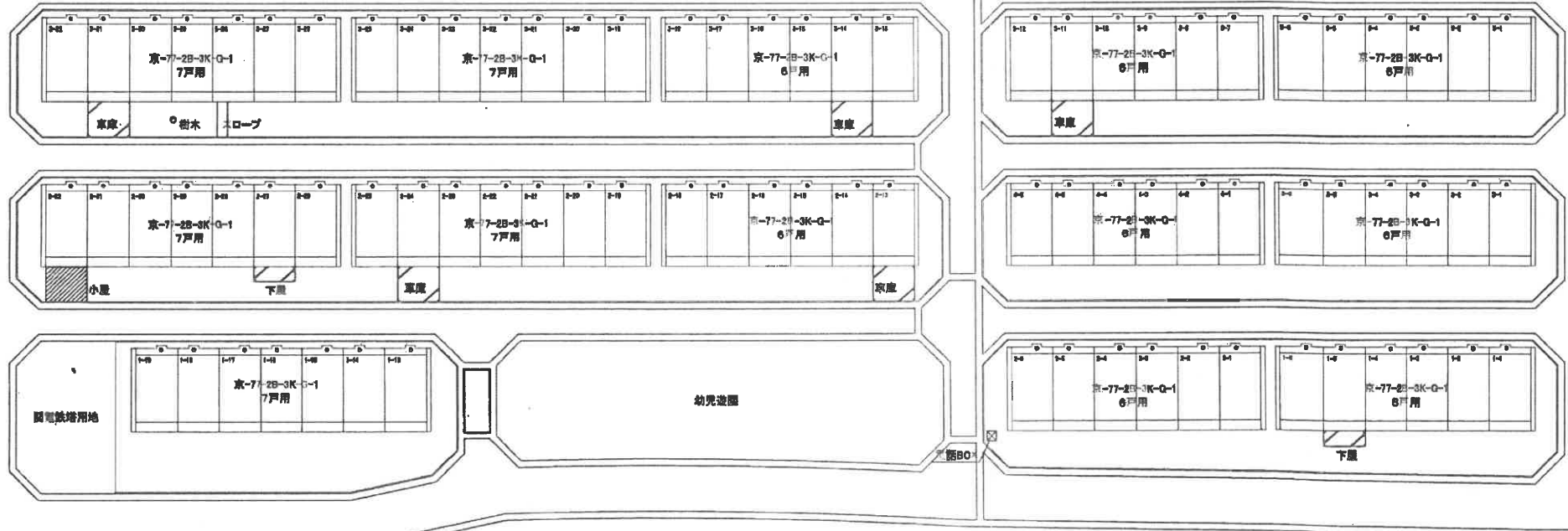
# 松蔭団地 1号棟 3DK 間取図



# 松蔭団地2号棟 3DK 間取図



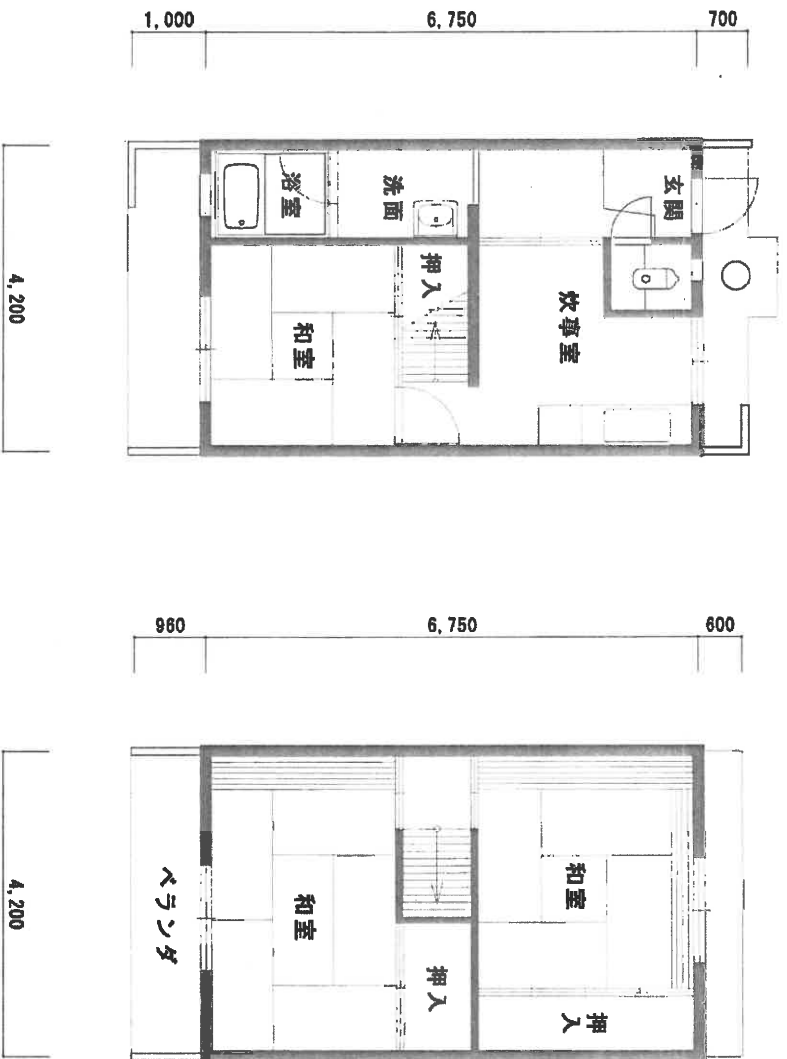
水路

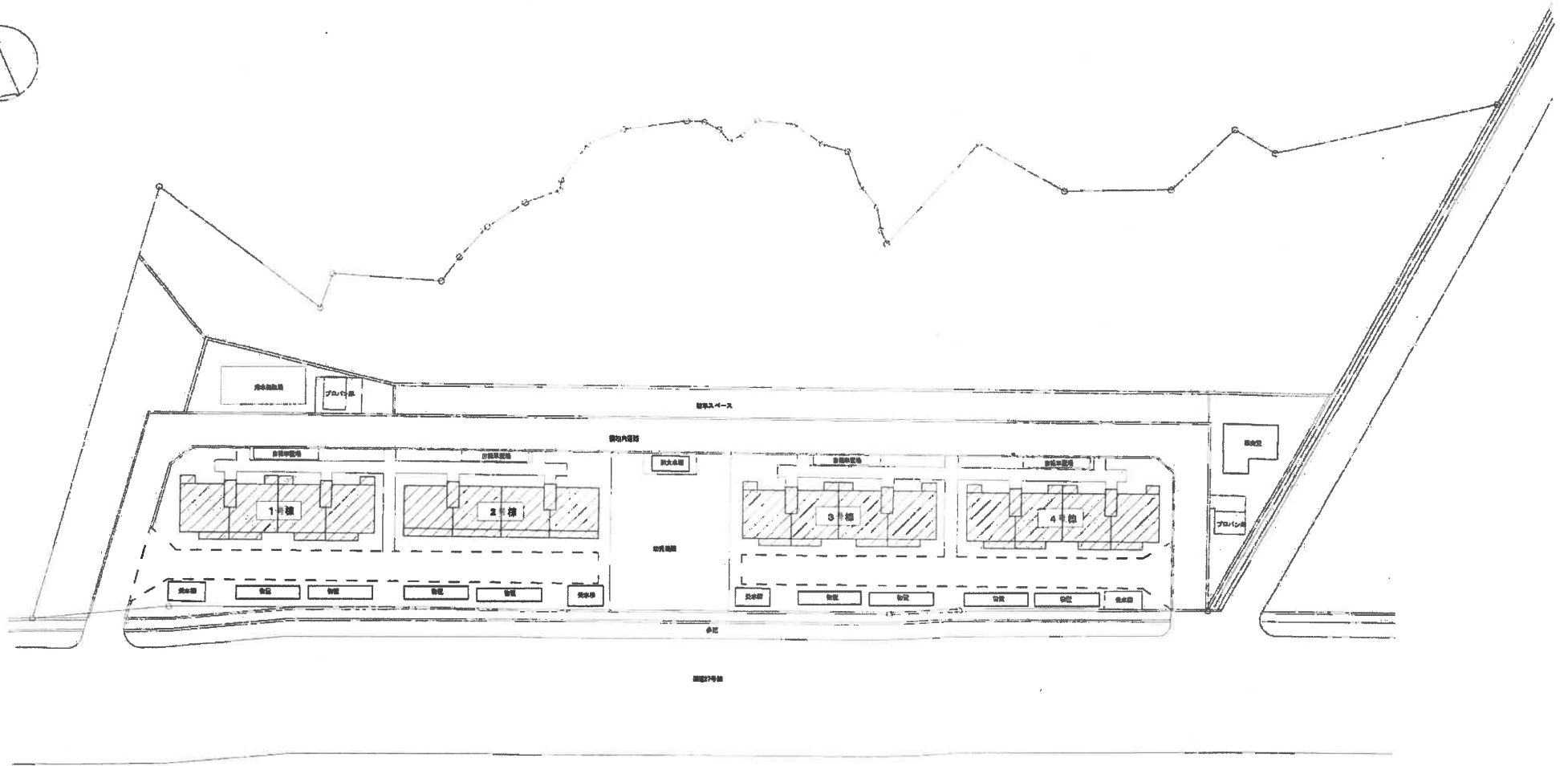
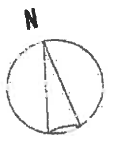


配管図 S=1/300

工事名			設計番号		縮尺	図号 16 枚の内 15
図面名 現況配管図			案図	別図	縮尺 1/300	
図面枚数			日付		平成25年12月	

# 京田団地 間取図



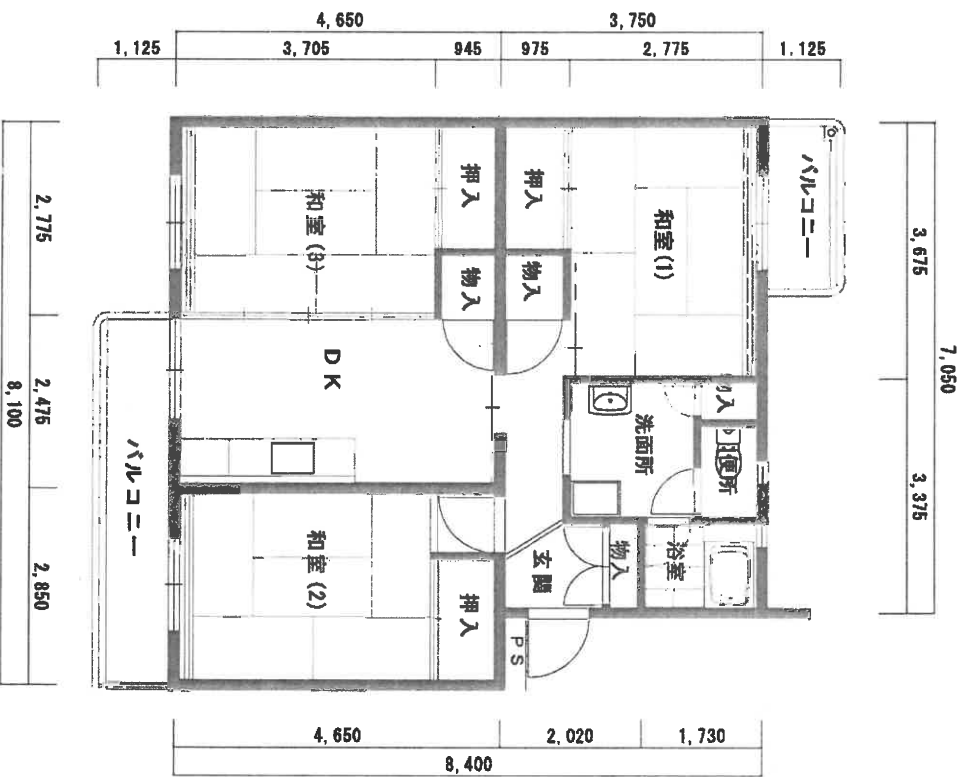


宗 務 名	.....		
図 地 名	西進園地		
棟 号 号			
図 面 名	縮 尺	配 置 圖	1/300
調 査 年 月 日	平 成 年 月 日		

# 高迫団地 1, 3, 4号棟 2LDK 間取図



# 高迫団地 1, 3, 4号棟 3DK 間取図





# 高迫団地 2号棟 3DK 間取図

