












施設名称	ヨサノチョウリツイシダチクコウミンカン
	与謝野町立石田地区公民館
所在地	京都府与謝郡与謝野町字弓木964-1

指定区分 (施設種別)		対象とする災害						
指定緊急避難場所	指定避難所							
 いのちを守る	 生活を送る	洪水	崖崩 土石流 地滑り	高潮	地震	津波	火事	内水
○	○	○	○	×	×	×	×	×

備考：

※「指定避難所」は、施設の被災状況等によって開設の可否が判断されます。「対象とする災害」は目安として示すものです。

建物情報							
構造	地上階数	地下階数	耐震性				
コンクリート造(RC,SRCを含む)	2	0	なし				
運営・設備状況							
 ペットの同行避難	 非常用電源	 トイレ	 エレベーター				
×	×	○	×				
 入浴・シャワー	 冷暖房設備	 多機能トイレ	 スロープ				
○	○	×	○				
 WiFi環境	 給食設備						
×	×						

施設外観	周辺道路 (進入経路)
	

Google ストリートビュー

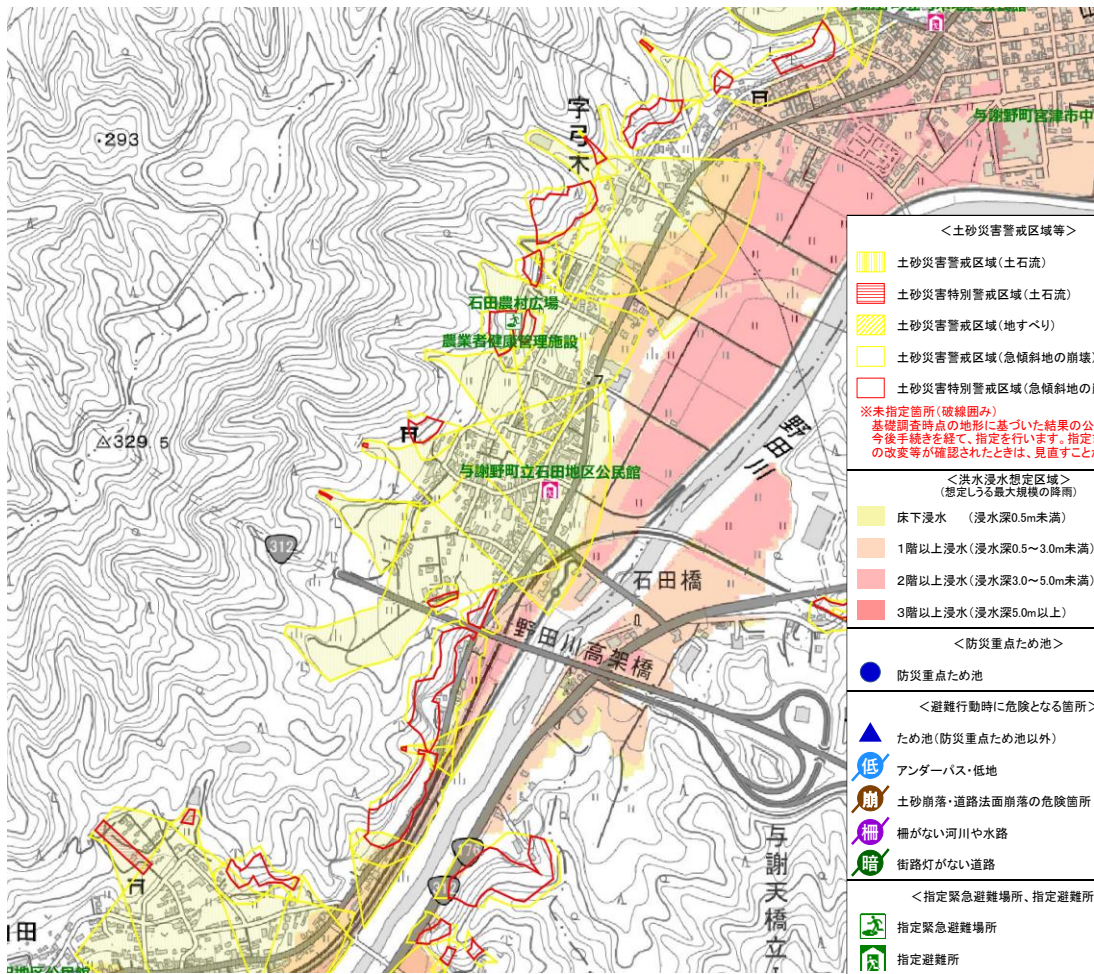
Google ストリートビュー

施設周辺図



Googleマップ

避難経路上の危険箇所



- <土砂災害警戒区域等>
 - 土砂災害警戒区域(土石流)
 - 土砂災害特別警戒区域(土石流)
 - 土砂災害警戒区域(地すべり)
 - 土砂災害警戒区域(急傾斜地の崩壊)
 - 土砂災害特別警戒区域(急傾斜地の崩壊)
- ※未指定箇所(破線囲み)
基礎調査時点の地形に基づいた結果の公表であり、今後手続きを経て、指定を行います。指定までに地形の改変等が確認されたときは、見直すことがあります。
- <洪水浸水想定区域>
(想定しうる最大規模の降雨)
 - 床下浸水 (浸水深0.5m未満)
 - 1階以上浸水(浸水深0.5~3.0m未満)
 - 2階以上浸水(浸水深3.0~5.0m未満)
 - 3階以上浸水(浸水深5.0m以上)
- <防災重点ため池>
 - 防災重点ため池
- <避難行動時に危険となる箇所>
 - ため池(防災重点ため池以外)
 - 低 アンダーパス・低地
 - 崩 土砂崩落・道路法面崩落の危険箇所
 - 柵 柵がない河川や水路
 - 暗 街路灯がない道路
- <指定緊急避難場所、指定避難所>
 - 指定緊急避難場所
 - 指定避難所
 - 指定緊急避難場所兼 指定避難所

本製品を複製する場合には、国土地理院の長の承認を得なければならない【測量法に基づく国土地理院長承認（複製）R 2JHf 613】