














施設名称	クミヤマチョウリツサヤマショウガッコウ
	久御山町立佐山小学校
所在地	京都府久世郡久御山町佐古内屋敷 5 6

指定区分 (施設種別)		対象とする災害						
指定緊急避難場所  いのちを守る ○	指定避難所  生活を送る ○	 洪水 ○	 崖崩 土石流 地滑り ×	 高潮 ×	 地震 ○	 津波 ×	 火事 ○	 内水 ○

備考：

※「指定避難所」は、施設の被災状況等によって開設の可否が判断されます。「対象とする災害」は目安として示すものです。

建物情報							
構造	地上階数	地下階数	耐震性				
コンクリート造(RC,SRCを含む)	3	0	あり				
運営・設備状況							
 ペットの同行避難 ×	 非常用電源 ×	 トイレ ○	 エレベーター ×				
 入浴・シャワー ×	 冷暖房設備 ○	 多機能トイレ ○	 スロープ ○				
 WiFi環境 ×	 給食設備 ○						

施設外観	周辺道路 (進入経路)
	

Google ストリートビュー

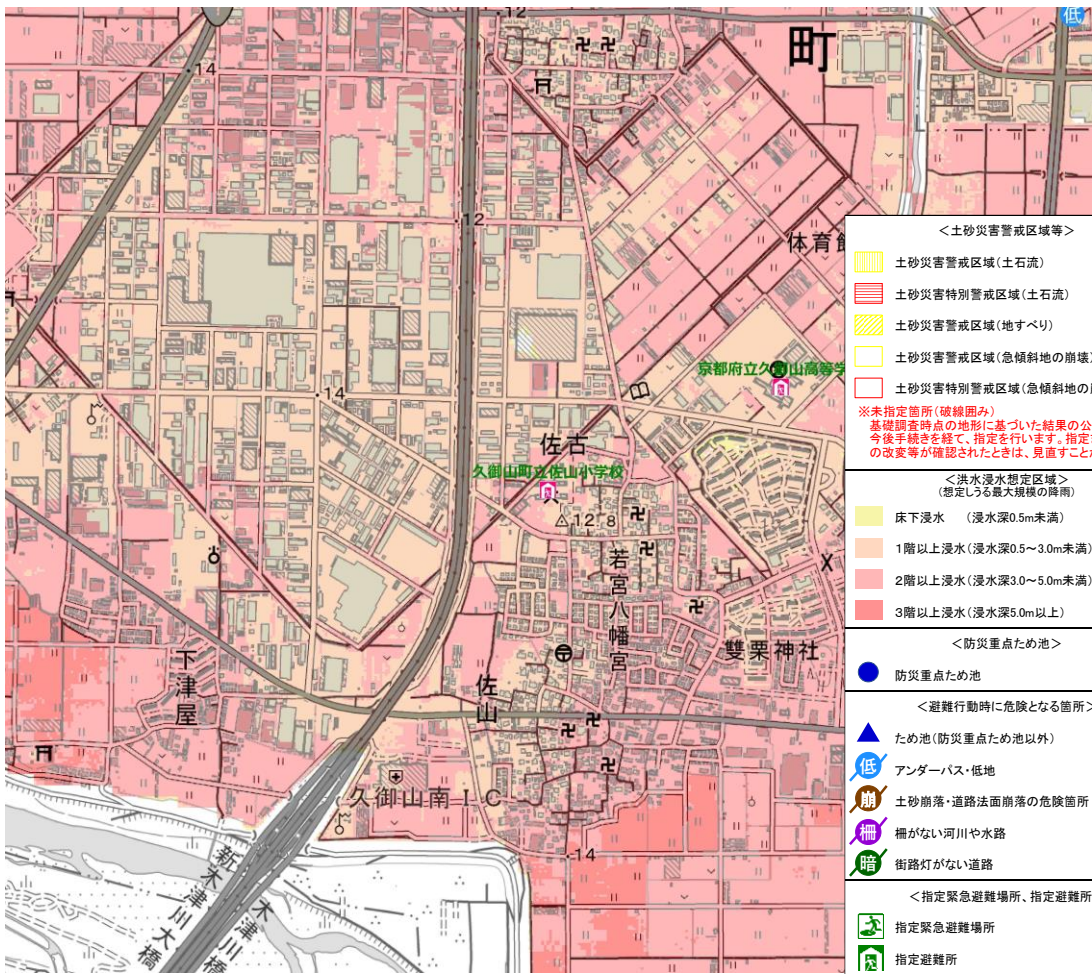
Google ストリートビュー

施設周辺図



Googleマップ

避難経路上の危険箇所



- | | |
|--|-----------------------|
| <土砂災害警戒区域等> | |
| | 土砂災害警戒区域(土石流) |
| | 土砂災害特別警戒区域(土石流) |
| | 土砂災害警戒区域(地すべり) |
| | 土砂災害警戒区域(急傾斜地の崩壊) |
| | 土砂災害特別警戒区域(急傾斜地の崩壊) |
| ※未指定箇所(破線囲み)
基礎調査時点の地形に基づいた結果の公表であり、
今後手続きを経て、指定を行います。指定までに地形
の変更等が確認されたときは、見直すことがあります。 | |
| <洪水浸水想定区域>
(想定しうる最大規模の降雨) | |
| | 床下浸水 (浸水深0.5m未満) |
| | 1階以上浸水(浸水深0.5~3.0m未満) |
| | 2階以上浸水(浸水深3.0~5.0m未満) |
| | 3階以上浸水(浸水深5.0m以上) |
| <防災重点ため池> | |
| | 防災重点ため池 |
| <避難行動時に危険となる箇所> | |
| | ため池(防災重点ため池以外) |
| | アンダーパス・低地 |
| | 土砂崩落・道路法面崩落の危険箇所 |
| | 柵がない河川や水路 |
| | 街路灯がない道路 |
| <指定緊急避難場所、指定避難所> | |
| | 指定緊急避難場所 |
| | 指定避難所 |
| | 指定緊急避難場所兼 指定避難所 |

本製品を複製する場合には、国土地理院の長の承認を得なければならない【測量法に基づく国土地理院長承認（複製）R 2JHf 613】