

















施設名称	カモショウガッコウ
	木津川市立加茂小学校
所在地	京都府木津川市加茂町里西上田 1 1 - 1

指定区分 (施設種別)		対象とする災害						
指定緊急避難場所	指定避難所							
 いのちを守る	 生活を送る	洪水	崖崩 土石流 地滑り	高潮	地震	津波	火事	内水
<input type="radio"/>	<input type="radio"/>	<input type="radio"/>	<input type="radio"/>	<input checked="" type="checkbox"/>	<input type="radio"/>	<input checked="" type="checkbox"/>	<input type="radio"/>	<input type="radio"/>

備考：

※「指定避難所」は、施設の被災状況等によって開設の可否が判断されます。「対象とする災害」は目安として示すものです。

建物情報							
構造	地上階数	地下階数	耐震性				
コンクリート造(RC,SRCを含む)	3	0	あり				
運営・設備状況							
 ペットの同行避難	<input type="radio"/>	 非常用電源	<input checked="" type="checkbox"/>	 トイレ	<input type="radio"/>	 エレベーター	<input checked="" type="checkbox"/>
 入浴・シャワー	<input checked="" type="checkbox"/>	 冷暖房設備	<input checked="" type="checkbox"/>	 多機能トイレ	<input checked="" type="checkbox"/>	 スロープ	<input type="radio"/>
 WiFi環境	<input checked="" type="checkbox"/>	 給食設備	<input type="radio"/>	<input type="checkbox"/>	<input type="checkbox"/>	<input type="checkbox"/>	<input type="checkbox"/>

施設外観	周辺道路 (進入経路)
	

Google ストリートビュー

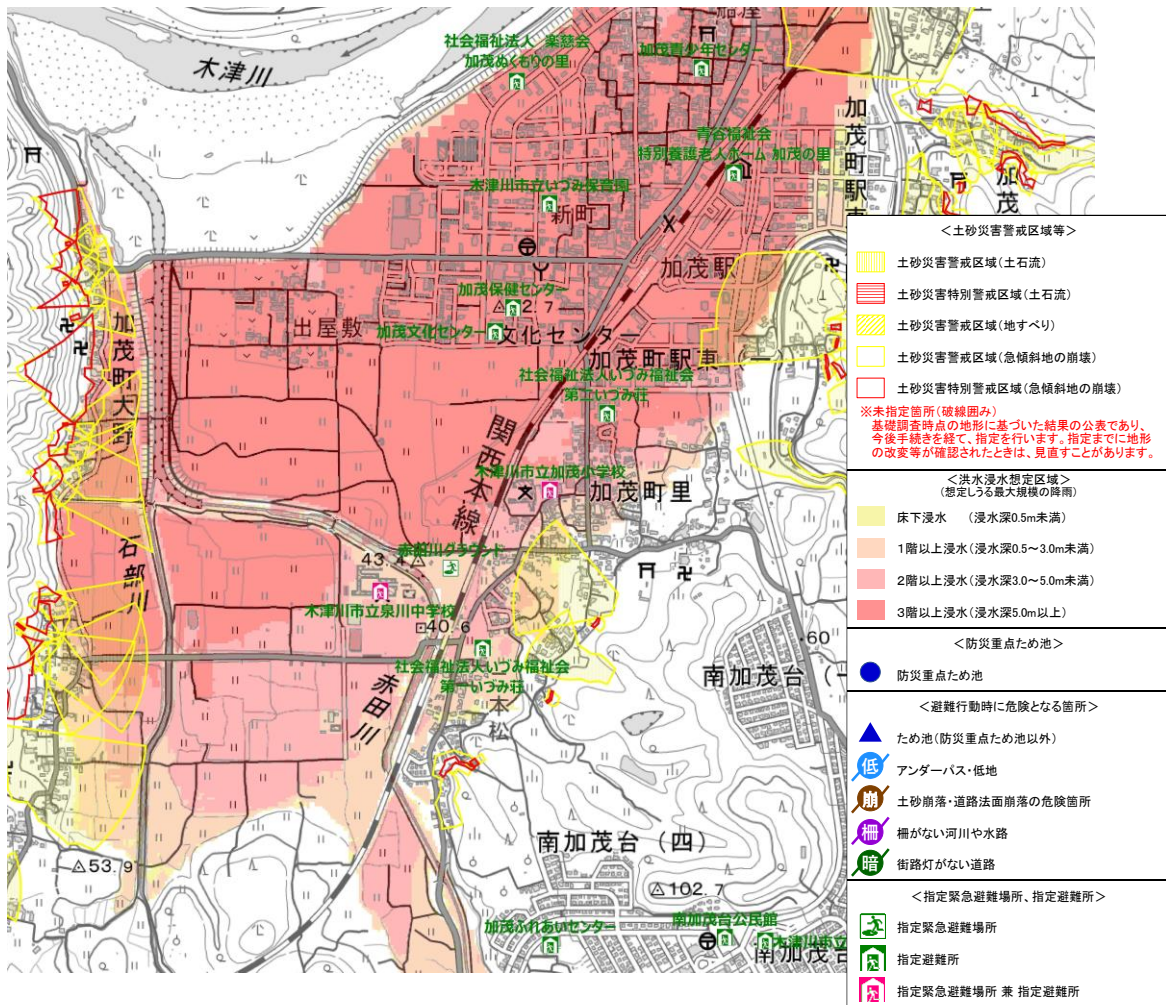
Google ストリートビュー

## 施設周辺図



Googleマップ

## 避難経路上の危険箇所



本製品を複製する場合には、国土地理院の長の承認を得なければならない【測量法に基づく国土地理院長承認（複製）R 2JHf 613】