

















|      |                |
|------|----------------|
| 施設名称 | タカハラショウガッコウ    |
|      | 木津川市立高の原小学校    |
| 所在地  | 京都府木津川市兜台4-4-1 |

| 指定区分 (施設種別)  |  | 対象とする災害  |   |  |  |  |  |  |
|--|--|--|---|--|--|--|--|--|
| 指定緊急避難場所<br><br>いのちを守る<br>○ | 指定避難所<br><br>生活を送る<br>○ | <br>洪水<br>○ | <br>崖崩し<br>土石流<br>地滑り<br>○ | <br>高潮<br>× | <br>地震<br>○ | <br>津波<br>× | <br>火事<br>○ | <br>内水<br>○ |

備考：

※「指定避難所」は、施設の被災状況等によって開設の可否が判断されます。「対象とする災害」は目安として示すものです。

| 建物情報  |  |   |   |  |  |  |  |
|---|--|---|---|--|--|--|--|
| 構造  | 地上階数   | 地下階数  | 耐震性   |  |  |  |  |
| コンクリート造(RC,SRCを含む)  | 3  | 0   | あり  |  |  |  |  |
| 運営・設備状況   |  |   |   |  |  |  |  |
|  ペットの同行避難<br>○ |  非常用電源<br>× |  トイレ<br>○    |  エレベーター<br>× |  |  |  |  |
|  入浴・シャワー<br>×  |  冷暖房設備<br>× |  多機能トイレ<br>× |  スロープ<br>○   |  |  |  |  |
|  WiFi環境<br>×   |  給食設備<br>×  |              |              |  |  |  |  |

| 施設外観  | 周辺道路 (進入経路)  |
|---|--|
|  |  |

Google ストリートビュー

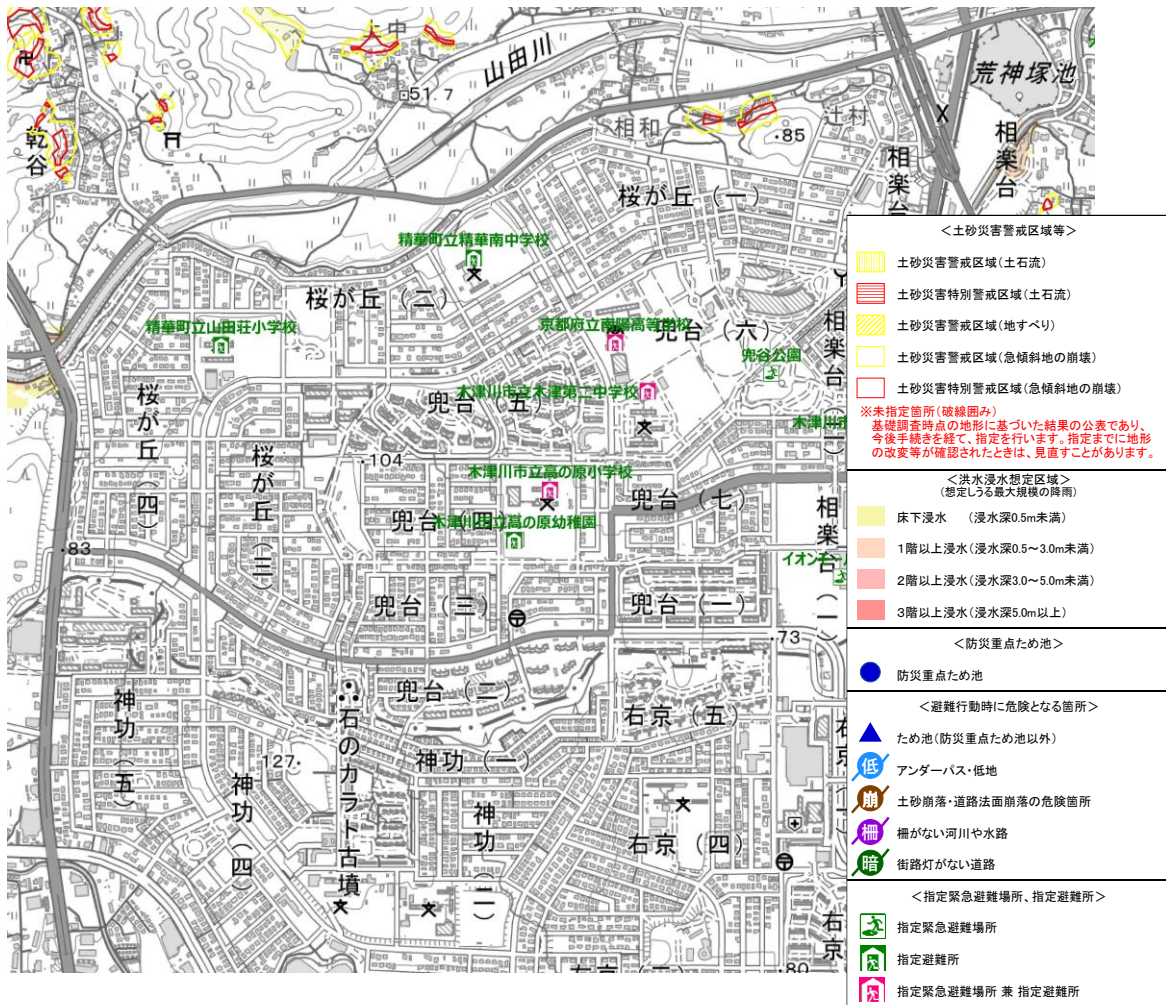
Google ストリートビュー

## 施設周辺図



Googleマップ

## 避難経路上の危険箇所



本製品を複製する場合には、国土地理院の長の承認を得なければならない【測量法に基づく国土地理院長承認（複製）R 2JHf 613】