













施設名称	アタゴヤマ (アミノ)
	愛宕山 (網野)
所在地	京都府京丹後市網野町網野2742

指定区分 (施設種別)		対象とする災害						
指定緊急避難場所  いのちを守る ○	指定避難所  生活を 送る ×	 洪水 ×	 崖崩 土石流 地滑り ×	 高潮 ×	 地震 ×	 津波 ○	 火事 ×	 内水 ×

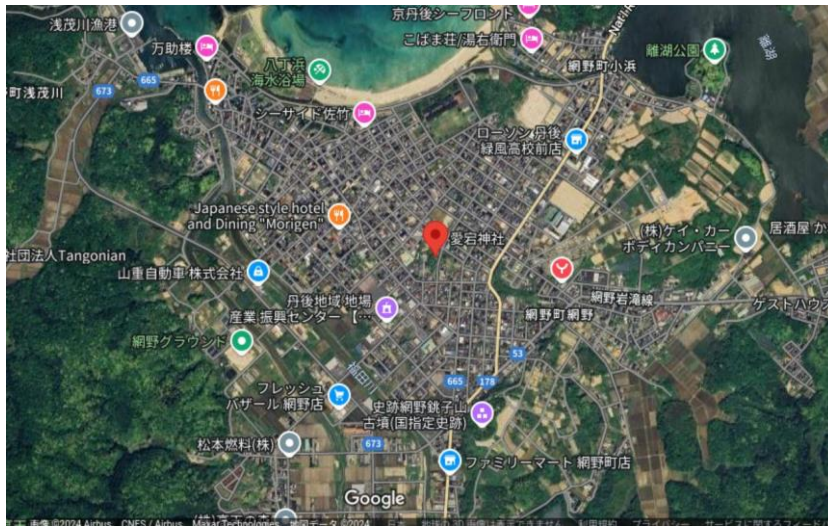
備考:

※「指定避難所」は、施設の被災状況等によって開設の可否が判断されます。「対象とする災害」は目安として示すものです。

建物情報			
構造	地上階数	地下階数	耐震性
—	0	0	なし
運営・設備状況			
 ペットの同行避難 ○	 非常用電源 ×	 トイレ ×	 エレベーター ×
 入浴・シャワー ×	 冷暖房設備 ×	 多機能トイレ ×	 スロープ ×
 WiFi環境 ×	 給食設備 ×		

施設外観	周辺道路 (進入経路)
	

施設周辺図



Googleマップ

避難経路上の危険箇所



凡例	
	<small>*このマップに示す避難所は、風水害の避難所です。</small>

土砂災害(特別)警戒区域	
特別警戒区域	警戒区域
急傾斜	
土石流	
地すべり	

洪水浸水想定区域	
浸水深の目安	
10.0m~20.0m未満	
5.0m~10.0m未満	3層以上浸水
3.0m~5.0m未満	2層浸水
0.5m~3.0m未満	床上浸水
0.5m未満	床下浸水

家屋倒壊等氾濫想定区域(早期避難が必要な区域)	
この家屋倒壊等氾濫想定区域内では、家屋等が倒壊・流失するおそれがあることから、浸水区域外への早期の立退き避難が必要です。	
	河岸侵食
河川の激しい流れによって地面が削られ、家屋が倒壊・流失するおそれがある区域です。	
	氾濫流
河川の氾濫流によって家屋が倒壊するおそれがある区域です。	

京丹後市洪水・土砂災害ハザードマップ(令和4年3月発行)