













施設名称	キョウタンゴシタンゴチイキコウミンカン
	京丹後市丹後地域公民館
所在地	京都府京丹後市丹後町間人2690-1

指定区分 (施設種別)		対象とする災害						
指定緊急避難場所	指定避難所							
 いのちを守る	 生活を送る	洪水	崖崩 土石流 地滑り	高潮	地震	津波	火事	内水
○	○	○	○	×	○	×	×	×

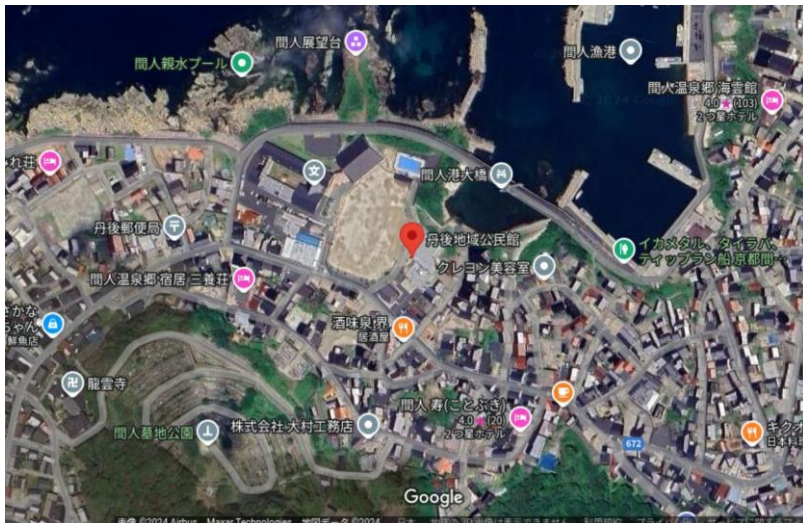
備考:

※「指定避難所」は、施設の被災状況等によって開設の可否が判断されます。「対象とする災害」は目安として示すものです。

建物情報							
構造	地上階数	地下階数		耐震性			
コンクリート造(RC, SRCを含む)	3	1		あり			
運営・設備状況							
 ペットの同行避難	 非常用電源	 トイレ	 エレベーター				
×	○	○	○				
 入浴・シャワー	 冷暖房設備	 多機能トイレ	 スロープ				
×	○	○	○				
 WiFi環境	 給食設備						
○	×						

施設外観	周辺道路 (進入経路)
	

施設周辺図



Googleマップ

避難経路上の危険箇所

