













| | |
|------|-------------------|
| 施設名称 | カミツネヨシコウミンカン |
| | 上常吉公民館 |
| 所在地 | 京都府京丹後市大宮町上常吉1239 |

| 指定区分 (施設種別) | | 対象とする災害 | | | | | | |
|--|---|---|---|--|---|---|---|---|
| 指定緊急避難場所 | 指定避難所 |  |  |  |  |  |  |  |
|  いのちを守る ○ |  生活を送る × | 洪水 ○ | 崖崩 土石流 地滑り ○ | 高潮 × | 地震 ○ | 津波 × | 火事 × | 内水 × |

備考:

※「指定避難所」は、施設の被災状況等によって開設の可否が判断されます。「対象とする災害」は目安として示すものです。

| 建物情報 | | | |
|---|--|---|---|
| 構造 | 地上階数 | 地下階数 | 耐震性 |
| コンクリート造(RC, SRCを含む) | 2 | 0 | あり |
| 運営・設備状況 | | | |
|  ペットの同行避難 × |  非常用電源 × |  トイレ ○ |  エレベーター × |
|  入浴・シャワー × |  冷暖房設備 ○ |  多機能トイレ × |  スロープ × |
|  WiFi環境 ○ |  給食設備 ○ |  |  |

| 施設外観 | 周辺道路 (進入経路) |
|---|--|
|  |  |

Google ストリートビュー

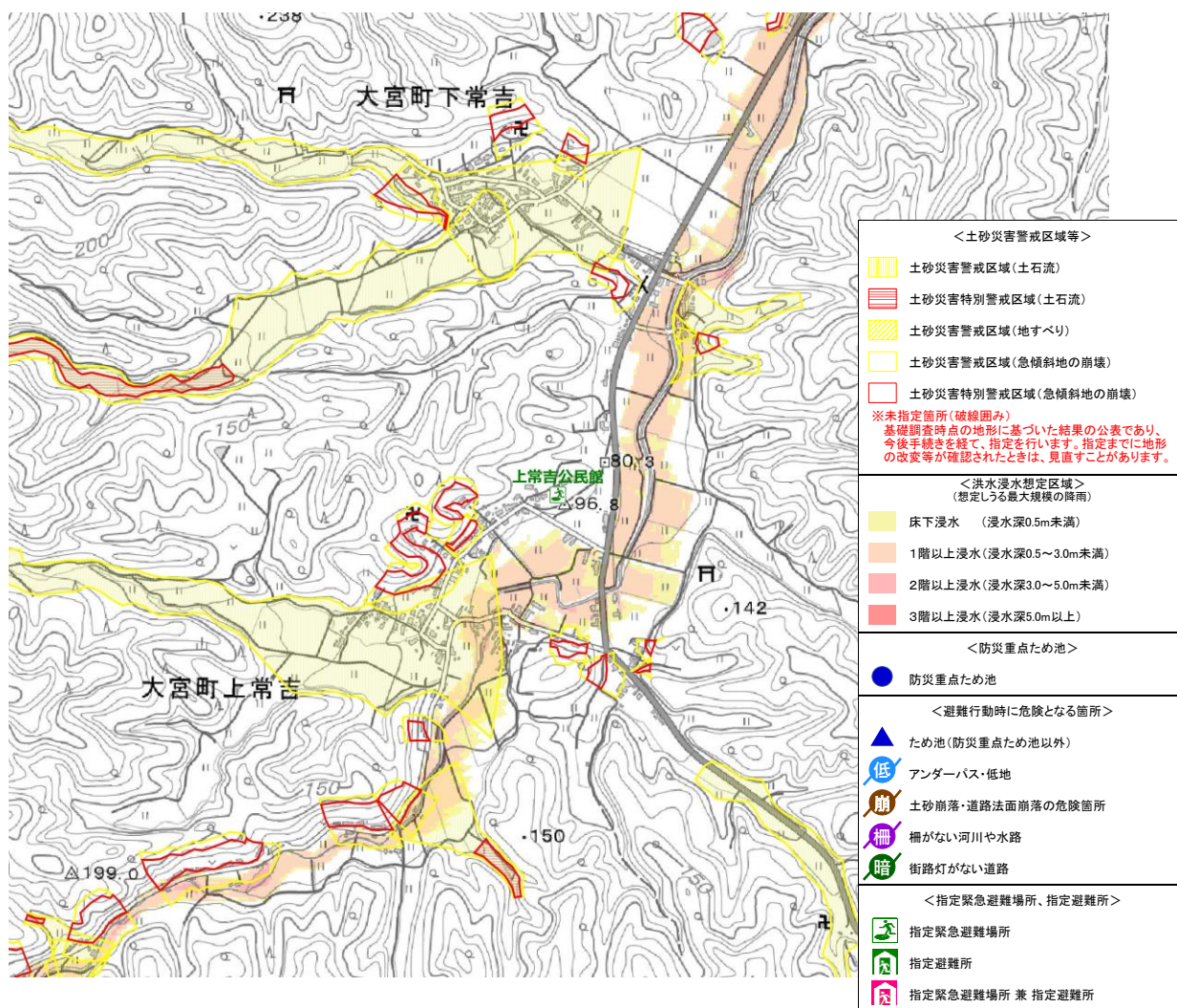
Google ストリートビュー

施設周辺図



Googleマップ

避難経路上の危険箇所



本製品を複製する場合には、国土地理院の長の承認を得なければならない【測量法に基づく国土地理院長承認(複製) R 2JHf 613】