























施設名称	ヤワタシツシミンキョウドウカツドウセンター・ヤワタシツツクシカイカン・ヤワタシツツフルサトガクシュウカン (キュウヤワタシツツヤワタヒガシショウガッコウ)
	八幡市立市民協働活動センター・八幡市立福祉会館・八幡市立ふるさと学習館 (旧八幡市立八幡東小学校)
所在地	京都府八幡市八幡東浦5

指定区分 (施設種別)		対象とする災害						
指定緊急避難場所  いのちを守る ○	指定避難所  生活を送る ○	 洪水 ×	 崖崩 土石流 地滑り ×	 高潮 ×	 地震 ○	 津波 ×	 火事 ×	 内水 ×
備考：校舎：耐震性有 体育館：耐震性不足 ※「指定避難所」は、施設の被災状況等によって開設の可否が判断されます。「対象とする災害」は目安として示すものです。								

建物情報							
構造	地上階数	地下階数	耐震性				
コンクリート造(RC,SRCを含む)	3	0	なし				
運営・設備状況							
 ペットの同行避難 ○	 非常用電源 ×	 トイレ ○	 エレベーター ×	 入浴・シャワー ×	 冷暖房設備 ○	 多機能トイレ ○	 スロープ ○
 WiFi環境 ×	 給食設備 ×						

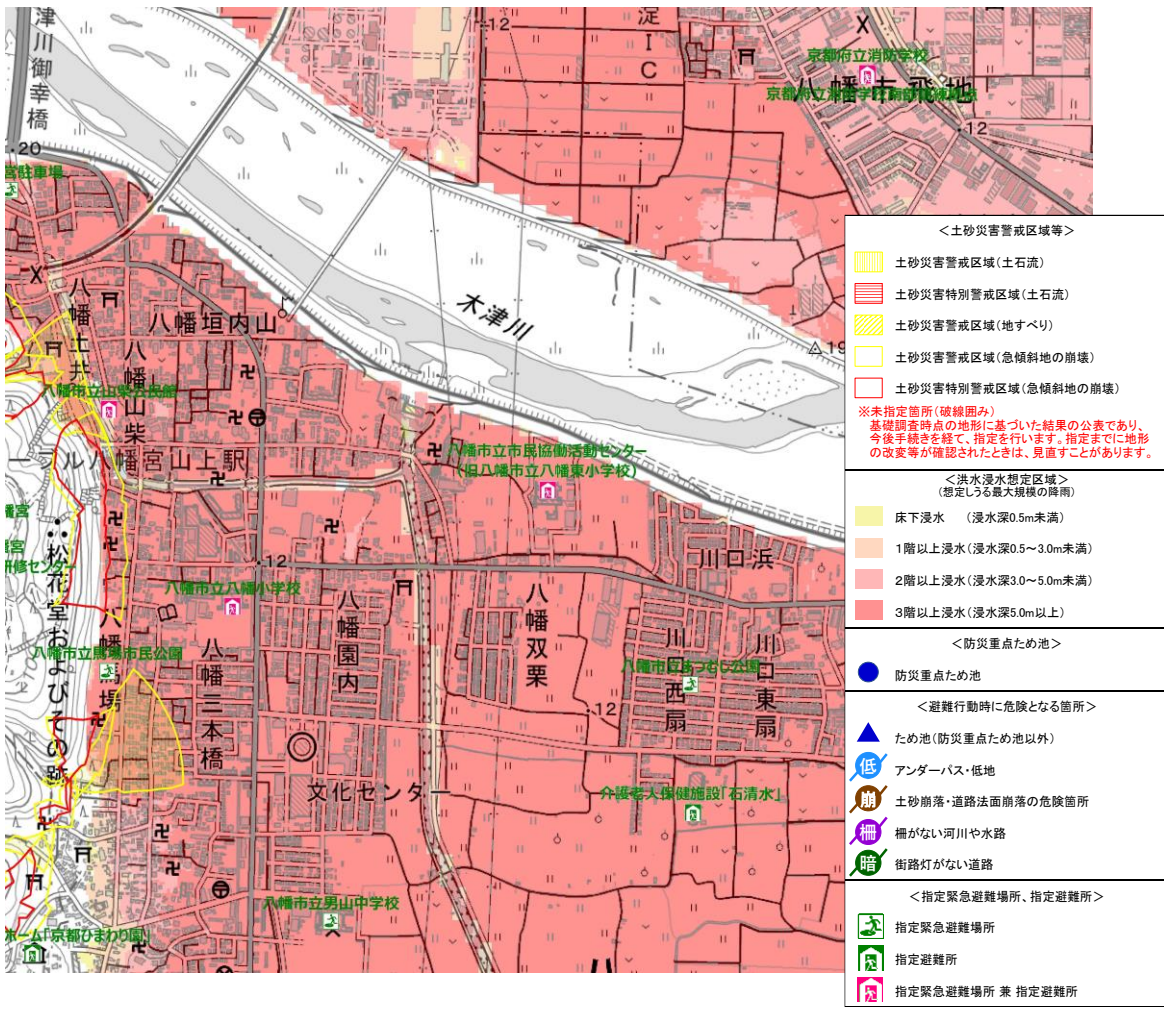
施設外観	周辺道路 (進入経路)
	

## 施設周辺図



Googleマップ

## 避難経路上の危険箇所



本製品を複製する場合には、国土地理院の長の承認を得なければならない【測量法に基づく国土地理院長承認（複製）R 2JHf 613】